

Projekt zagospodarowania terenu  
Przebudowa sieci wodociągowej  
w ul. Młynarskiej (W1-W10)  
skala 1 : 500

0070 070 Kaliniec

0072 072 W

23/22 R Riilib

23/18 dr

23/39 dr

23/38 dr

HP80 4 projekt.

W7

1/39 dr

1/72 B

1/86 B

1/75 B

1/76 B

1/77 B

1/78 B

1/79 B

1/80 B

1/81 B

1/82 B

1/83 B

1/84 B

1/85 B

1/86 B

1/87 B

1/88 B

1/89 B

1/90 B

1/91 B

1/92 B

1/93 B

1/94 B

1/95 B

1/96 B

1/97 B

1/98 B

1/99 B

1/100 B

1/101 B

1/102 B

1/103 B

1/104 B

1/105 B

1/106 B

1/107 B

1/108 B

1/109 B

1/110 B

1/111 B

1/112 B

1/113 B

1/114 B

1/115 B

1/116 B

1/117 B

1/118 B

1/119 B

1/120 B

1/121 B

1/122 B

1/123 B

1/124 B

1/125 B

1/126 B

1/127 B

1/128 B

1/129 B

1/130 B

1/131 B

1/132 B

1/133 B

1/134 B

1/135 B

1/136 B

1/137 B

1/138 B

1/139 B

1/140 B

1/141 B

1/142 B

1/143 B

1/144 B

1/145 B

1/146 B

1/147 B

1/148 B

1/149 B

1/150 B

1/151 B

1/152 B

1/153 B

1/154 B

1/155 B

1/156 B

1/157 B

1/158 B

1/159 B

1/160 B

1/161 B

1/162 B

1/163 B

1/164 B

1/165 B

1/166 B

1/167 B

1/168 B

1/169 B

1/170 B

1/171 B

1/172 B

1/173 B

1/174 B

1/175 B

1/176 B

1/177 B

1/178 B

1/179 B

1/180 B

1/181 B

1/182 B

1/183 B

1/184 B

1/185 B

1/186 B

1/187 B

1/188 B

1/189 B

1/190 B

1/191 B

1/192 B

1/193 B

1/194 B

1/195 B

1/196 B

1/197 B

1/198 B

1/199 B

1/200 B

1/201 B

1/202 B

1/203 B

1/204 B

1/205 B

1/206 B

1/207 B

1/208 B

1/209 B

1/210 B

1/211 B

1/212 B

1/213 B

1/214 B

1/215 B

1/216 B

1/217 B

1/218 B

1/219 B

1/220 B

1/221 B

1/222 B

1/223 B

1/224 B

1/225 B

1/226 B

1/227 B

1/228 B

1/229 B

1/230 B

1/231 B

1/232 B

1/233 B

1/234 B

1/235 B

1/236 B

1/237 B

1/238 B

1/239 B

1/240 B

1/241 B

1/242 B

1/243 B

1/244 B

1/245 B

1/246 B

1/247 B

1/248 B

1/249 B

1/250 B

1/251 B

1/252 B

1/253 B

1/254 B

1/255 B

1/256 B

1/257 B

1/258 B

1/259 B

1/260 B

1/261 B

1/262 B

1/263 B

1/264 B

1/265 B

1/266 B

1/267 B

1/268 B

1/269 B

1/270 B

1/271 B

1/272 B

1/273 B

1/274 B

1/275 B

1/276 B

1/277 B

1/278 B

1/279 B

1/280 B

1/281 B

1/282 B

1/283 B

1/284 B

1/285 B

1/286 B

1/287 B

1/288 B

1/289 B

1/290 B

1/291 B

1/292 B

1/293 B

1/294 B

1/295 B

1/296 B

1/297 B

1/298 B

1/299 B

1/300 B

1/301 B

1/302 B

1/303 B

1/304 B

1/305 B

1/306 B

1/307 B

1/308 B

1/309 B

1/310 B

1/311 B

1/312 B

1/313 B

1/314 B

1/315 B

1/316 B

1/317 B

1/318 B

1/319 B

1/320 B

1/321 B

1/322 B

1/323 B

1/324 B

1/325 B

1/326 B

1/327 B

1/328 B

1/329 B

1/330 B

1/331 B

1/332 B

1/333 B

1/334 B

1/335 B

1/336 B

1/337 B

1/338 B

1/339 B

1/340 B

1/341 B

1/342 B

1/343 B

1/344 B

1/345 B

1/346 B

1/347 B

1/348 B

1/349 B

1/350 B

1/351 B

1/352 B

1/353 B

1/354 B

1/355 B

1/356 B

1/357 B

1/358 B

1/359 B

1/360 B

1/361 B

1/362 B

1/363 B

1/364 B

1/365 B

1/366 B

1/367 B

1/368 B

1/369 B

1/370 B

1/371 B

1/372 B

1/373 B

1/374 B








1/375 B

1/376 B

1/377 B

Położenie obszaru opracowania	Kalisz, ul. Młynarska
Nazwa gminy	Miasto Kalisz
Identyfikator i nazwa obrębu ewidencyjnego	306101_1.0070; 070 Kaliniec 306101_1.0072; 072 Widok 306101_1.0157; 081A Kaliniec
Identyfikator zgłoszenia prac geodezyjnych	WGK.6640.01.268.2024
Nazwa wykonawcy prac geodezyjnych	Geodezja Pruchnik Sp. z o.o.
Imię i nazwisko kierownika prac geodezyjnych	Tomasz Pruchnik
Numer uprawnień zawodowych kierownika prac geodezyjnych	20982
Skala	1:500
Układu współrzędnych prostokątnych płaskich	2000/18
Układu wysokości	PL-EVRF2007-NH
Oznaczenie granic obszaru aktualizacji	_____
Data opracowania mapy	06.03.2024r.
Imię i nazwisko osoby, która opracowała mapę	Tomasz Pruchnik
<b>Geodezja Pruchnik Sp. z o.o.</b> ul. Bolesława Pobożnego 9, 62-800 Kalisz tel. 62 766 36 74, tel. 885 99 44 55 NIP 6182149939	<b>TOMASZ PRUCHNIK</b> geodeta uprawniony Upr. GUGIK Nr 20982 mapa podpisana cyfrowo Podpis kierownika prac geodezyjnych

**LEGENDA:**

-  granica działek
-  projekt. sieć wodociągowa Dz 125 x 7,4 mm  
PE100 SDR17 RC PN10, lc=335,00 m (W1-W10)
-  istniejąca sieć wodociągowa Dz100 żeliwo
- HP80** projektowany hydrant podziemny dn80
-     likwidacja istn. sieci wodociągowej

disief



TEMAT	<b>PZT- Przebudowa sieci wodociągowej</b>			SKALA	<b>1:500</b>
ADRES	ul. Młynarska obręb 070,72,81a 62-800 Kalisz			NR RYS.	<b>1</b>
INWESTOR	PWik Sp.z o.o. ul. Nowy Świat 2 A 62-800 Kalisz			DATA	07. 2024 r.
STANOWISKO	Imię i nazwisko	Nr uprawnień	Specjalność	Podpis	
PROJEKTANT	mgr inż. Małgorzata Lisiecka	WKP/0091/ PWOS/05	Projektowanie w specjalności instalacyjno-inżynierskiej		
ASYSTENT PROJEKTANTA	mgr inż. Katarzyna Plucienniczak				
SPRAWDZIŁ	inż. Stefan Nawrotkiewicz	UAN7342-186/94 WKP/IS/ 3474/01	Projektowanie w specjalności instalacyjno-inżynierskiej		