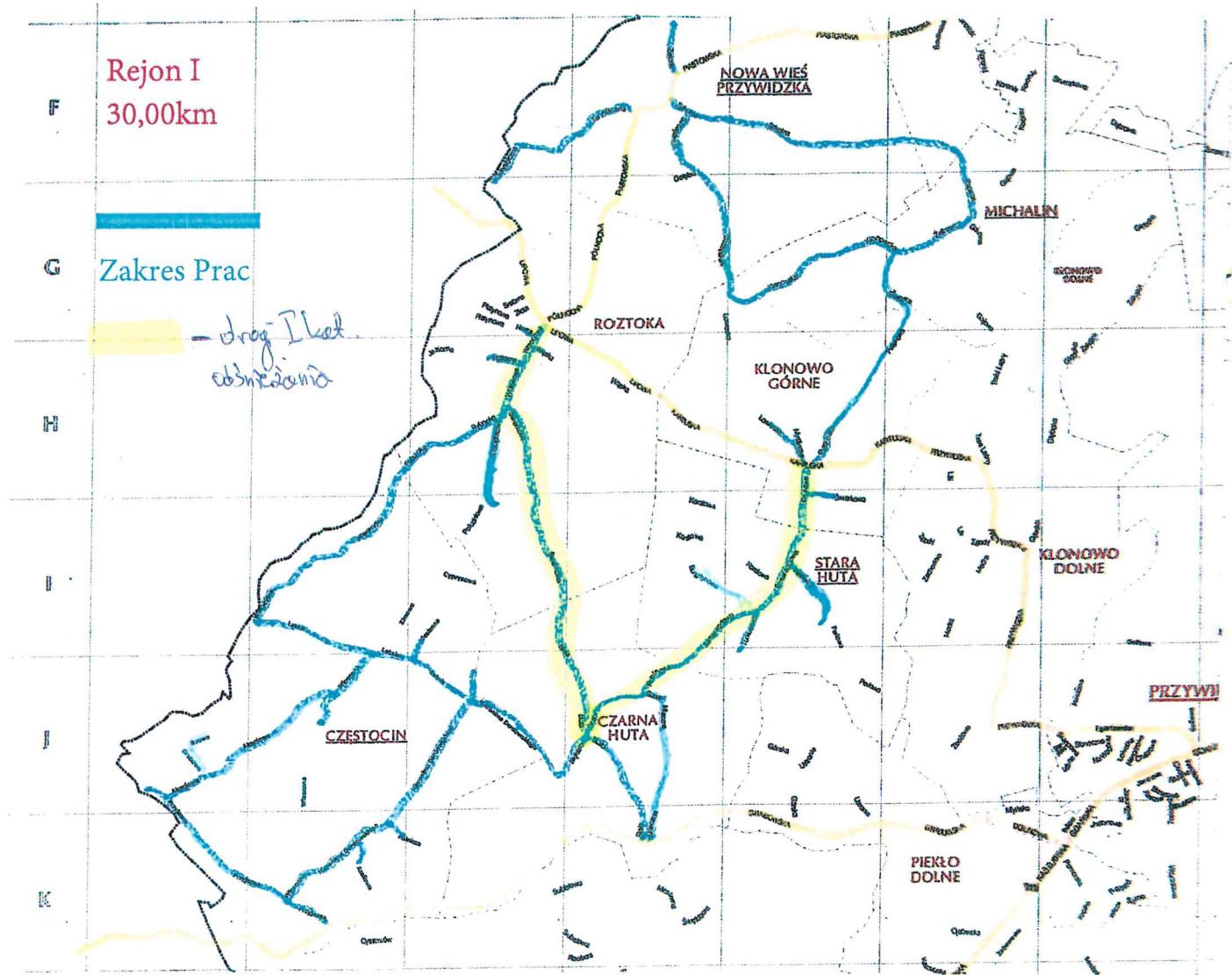
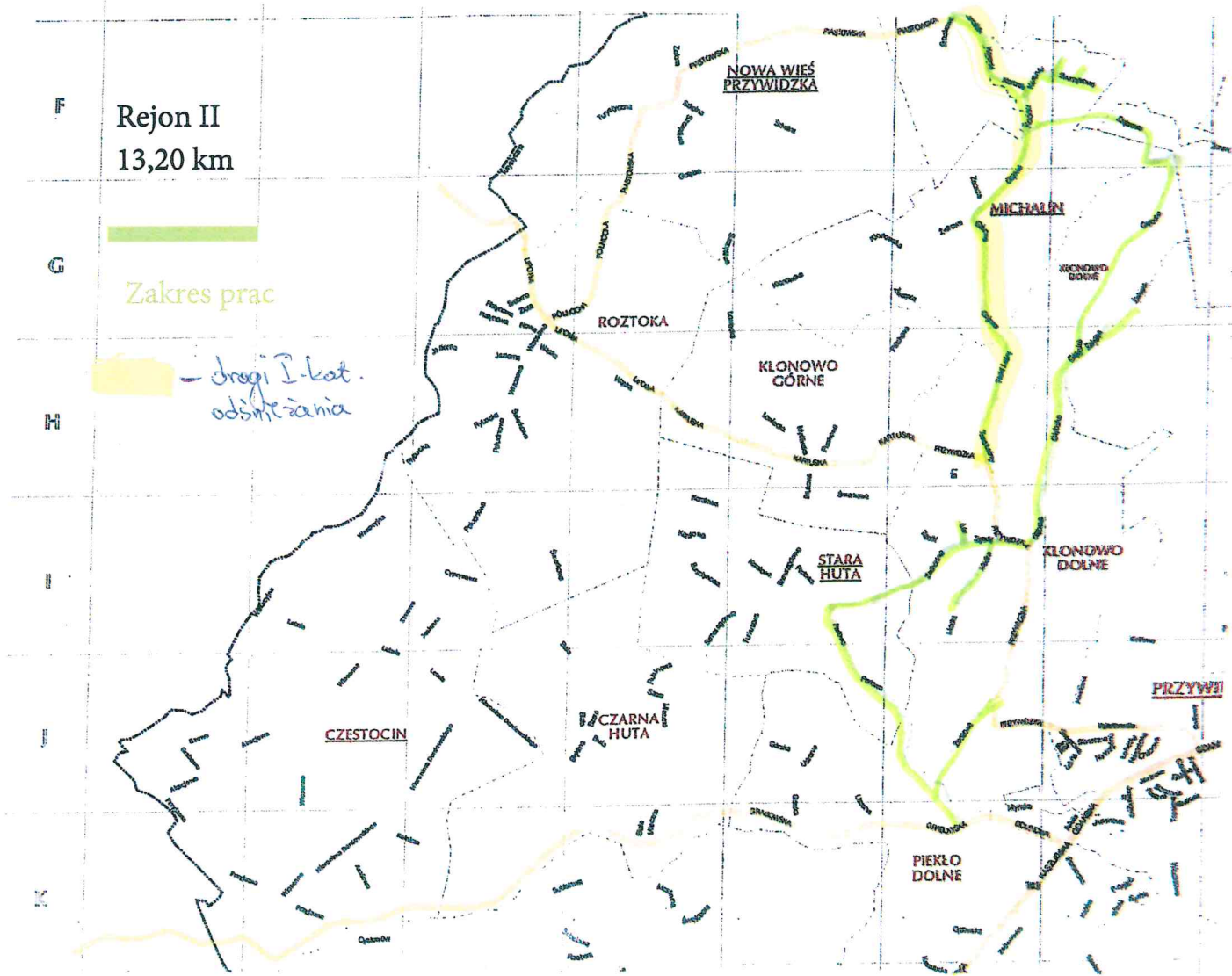


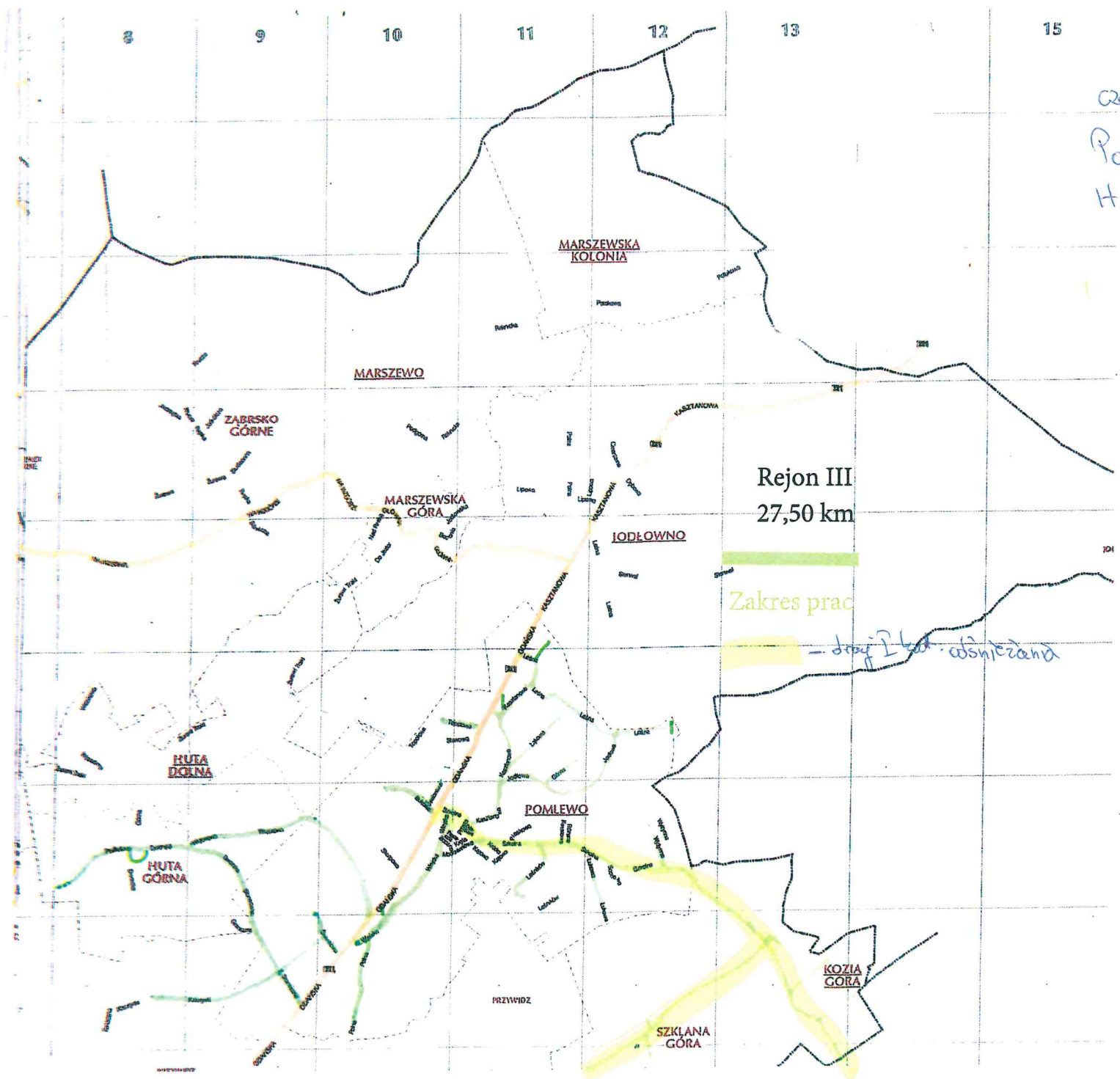
część 1. Nowa Wieś Przywidzka, Roztoka, Czarna Huta, Cegstocin, Stara Huta  
Klonowo Górne, Michalin



Rejon II obejmujący miejscowości: Klonowo Dolne, Michalin, Majdany - cz II



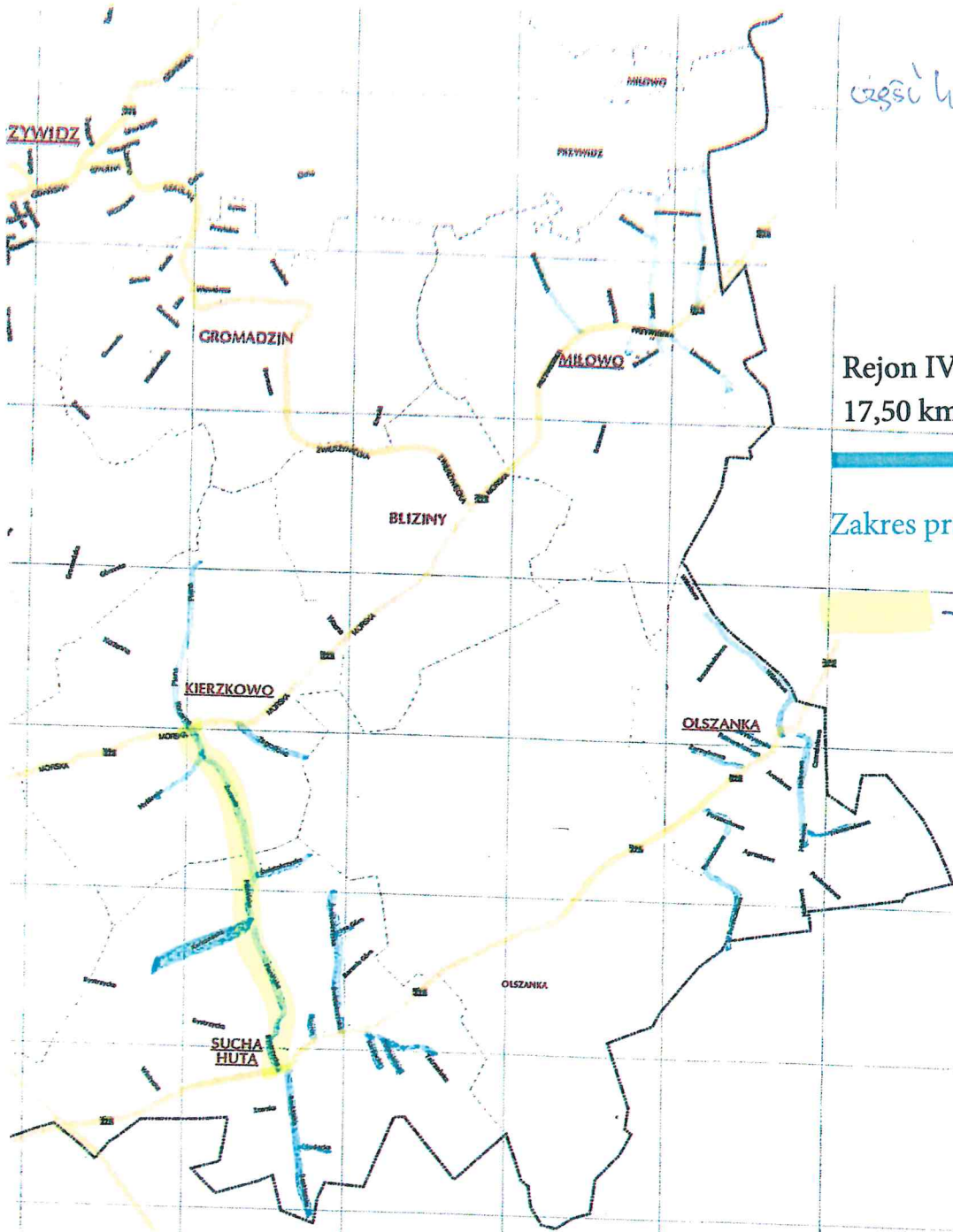
część 3.  
Pomlewo, Kozia Góra, Szklana Góra,  
Huta Górna



Rejon III  
27,50 km

Zakres prac

- dopiętka - odmierzana



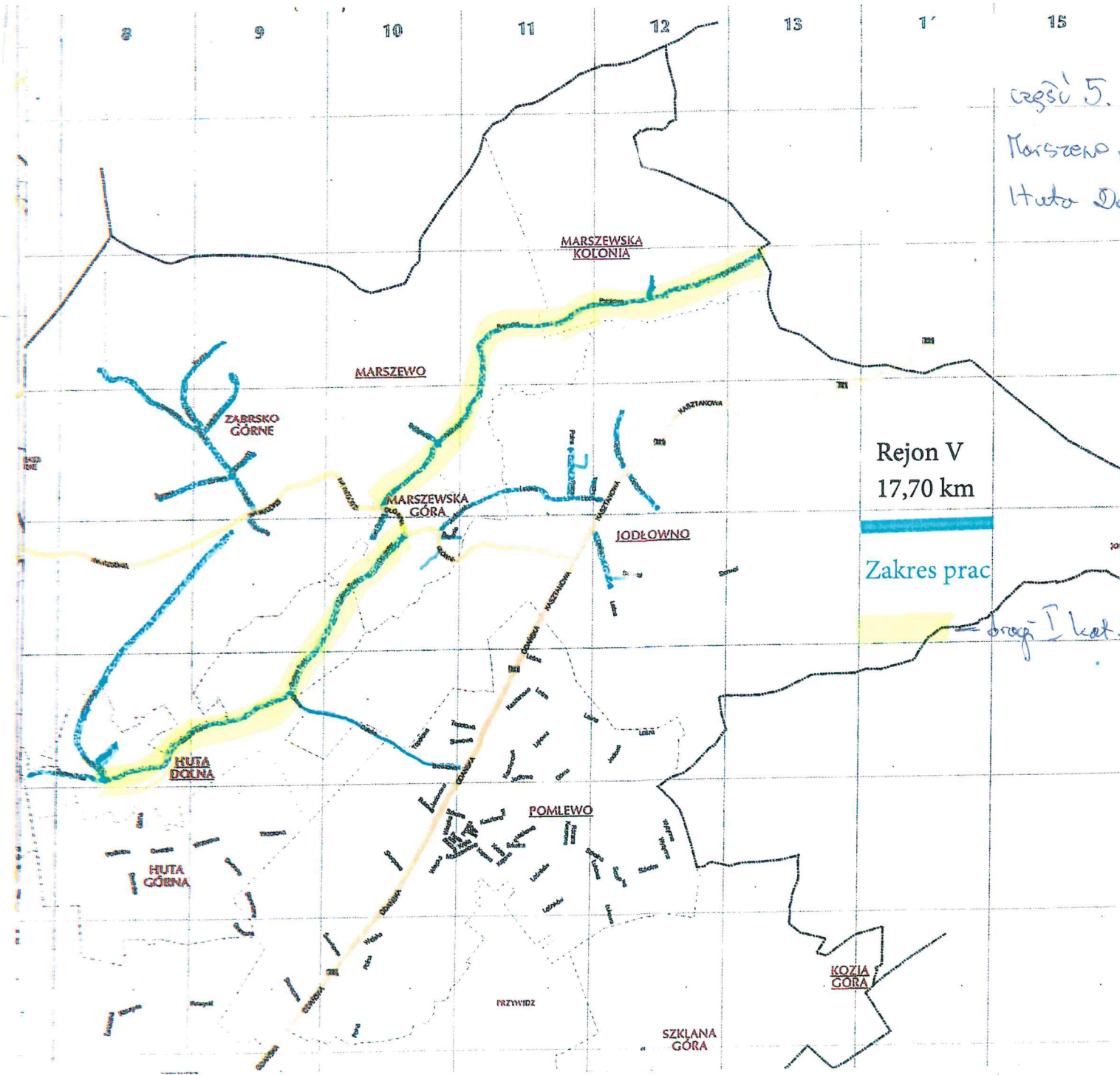
części k. Kierzkowo, Sucha Huta,  
Olszanka, Miłowo

Rejon IV  
17,50 km

Zakres prac

- drogi I. kat. - obszarowa

8 9 10 11 12 13 14 15

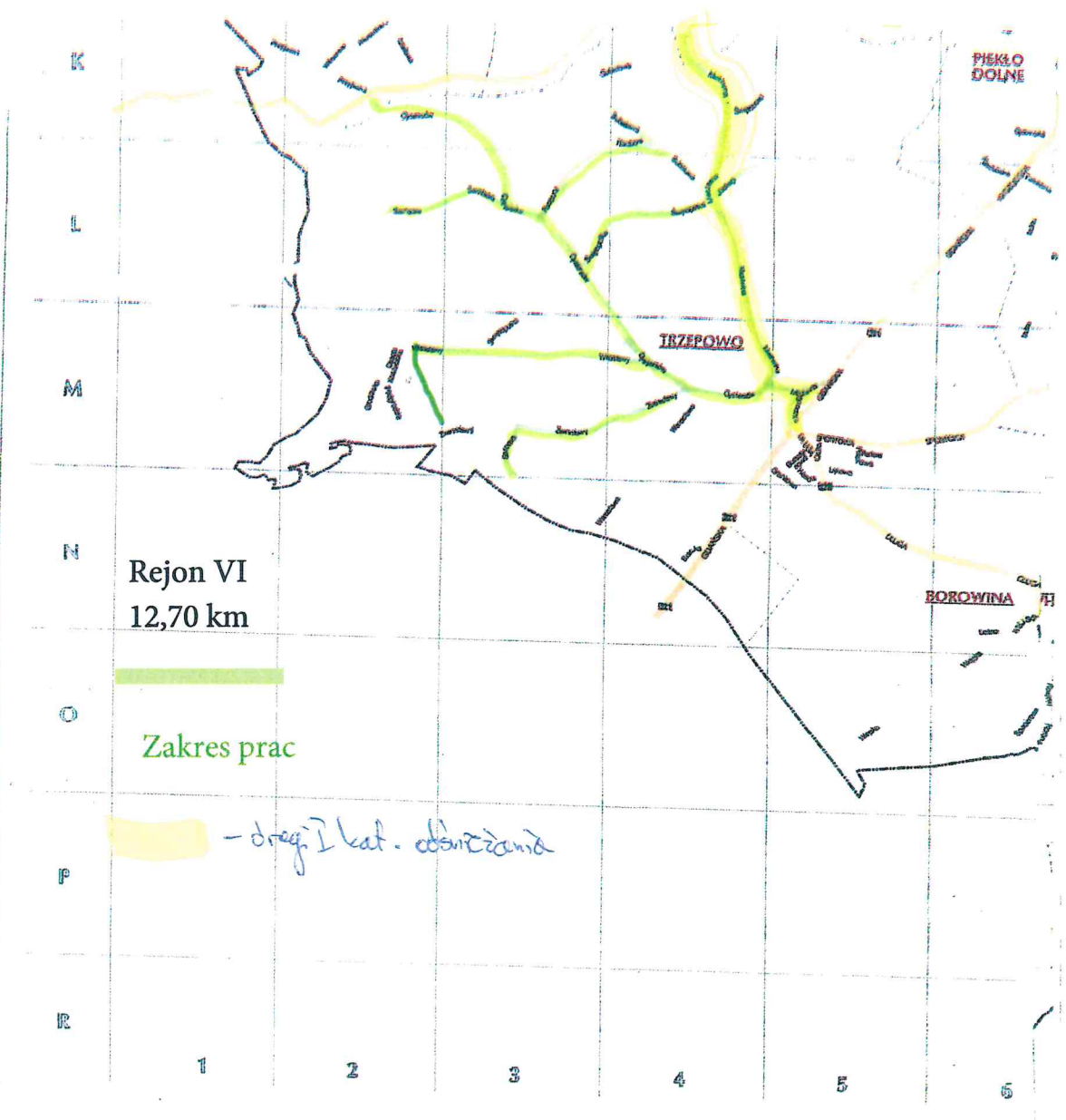


część 5. Jodłowno, Marszewska Góra,  
 Marszewo, Marszewska Kolonia,  
 Huta Dolna, Leśnica Górna

Rejon V  
 17,70 km

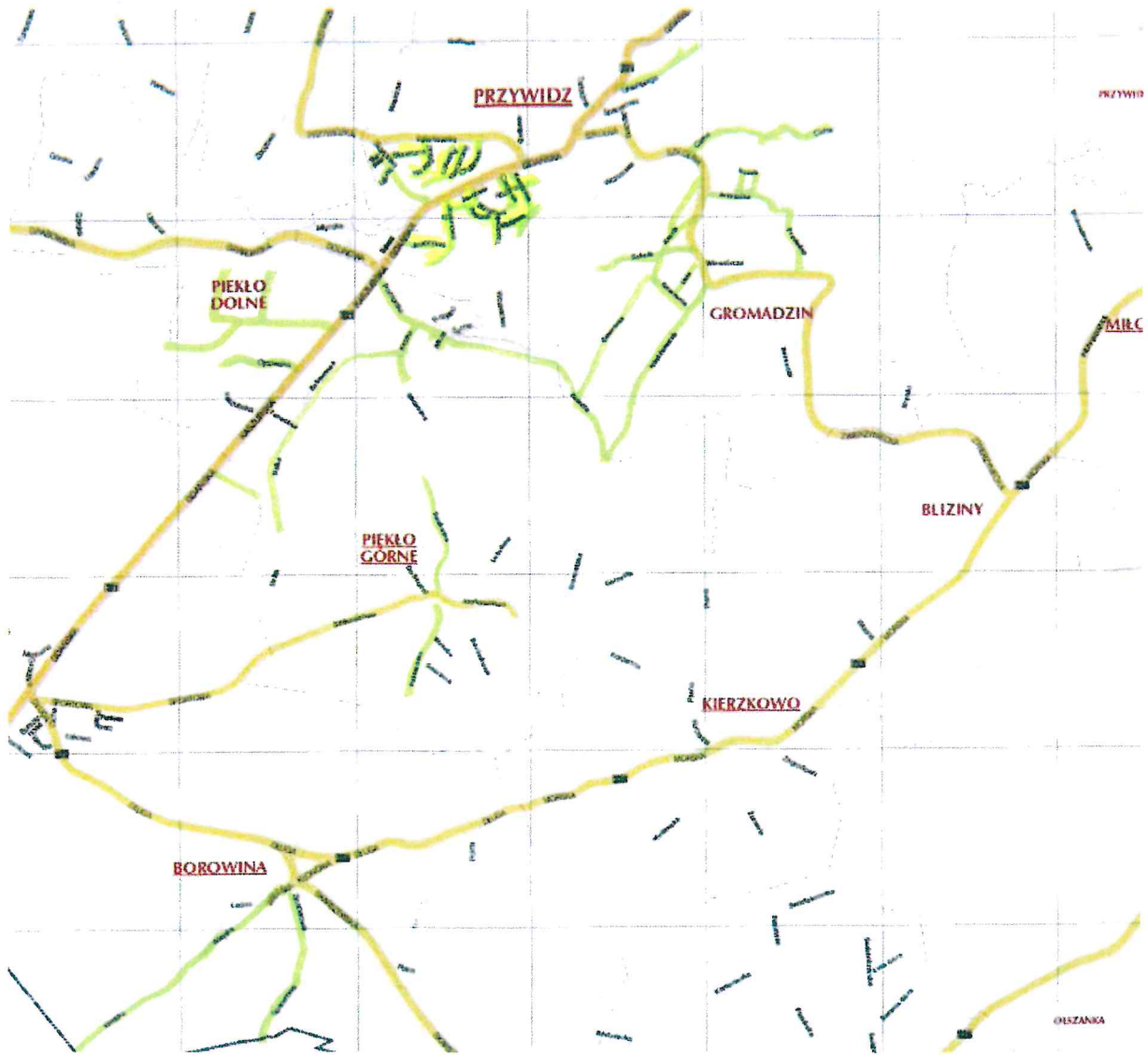
Zakres prac



brzoziak. obszar zamieszkały



część G. Trzepono

część 7. Przywidz, Borowina, Gromadzin, Piekło Dolne, Piekło Górne  
Region VII



-  - zakres prac
-  - Dział. obszarów