

MAPA DO CELÓW PROJEKTOWYCH

Identyfikator zgłoszenia:		GK.6640.1899.2020
Jednostka ewidencyjna	identyfikator	300207_4
	nazwa	Trzcianka
Obręb ewidencyjny	identyfikator	0001
	nazwa	m. Trzcianka
Działka		129/1, 128/13, 128/90
Skala mapy		SKALA 1:500
Nazwa układu mapy	prostokątnych płaskich	2000/15
	układu wysokości	KRONSZTAD 86
	godło mapy (sekcja)	5.192.33.17.1.3.3.1
Oznaczenie granic obszaru, który był przedmiotem aktualizacji		----
Informacje o służebnościach gruntowych mających wpływ na zagospodarowanie gruntów, zlokalizowanych w granicach projektowanej inwestycji		Nie badano
Data aktualizacji mapy		20.10.2020r.

Biurow Usług Geodezyjnych
"GEOTEAM" s.c.:
K.Błaszczuk, K.Wojcik, Z.Zytkowski
64-980 Trzcianka, ul. 27 Stycznia 42
tel. 67 216 22 92
Reg. 570899878 NIP 778-19-02-543

KACZYŃSKIE BŁASZCZUK

GEODETA UPRAWNIONY
Nr upr: 8719 Min./Gosp.Przest. i Bud.

Nazwa instytucji wykonującej pomiar

nr uprawnień i podpis geodety




Poświadczam, że niniejszy dokument został opracowany w wyniku prac geodezyjnych i kartograficznych, których rezultaty zawiera operat techniczny pozytywnie zweryfikowany. Jednocześnie informuję, że jestem świadomy odpowiedzialności karnej za złożenie fałszywego oświadczenia

Identyfikator zgłoszenia:		GK.6640.1899.2020
Organ służby geodezyjnej, który otrzymał zgłoszenie		Starosta czamkowsko-trzcianecki Biuro Usług Geodezyjnych
Wykonawca prac geodezyjnych:		"GEOTEAM" s.c.: K.Błaszczuk, K.Wojcik, Z.Zytkowski 64-980 Trzcianka, ul. 27 Stycznia 42 tel. 67 216 22 92 Reg. 570899878 NIP 778-19-02-543
Numer oraz data sporządzenia dokumentu zawierającego wynik pozytywnej weryfikacji:		Protokół nr 1, z dnia 10.11.2020
Imię i nazwisko oraz numer uprawnień zawodowych kierownika prac geodezyjnych:		KACZYŃSKIE BŁASZCZUK GEODETA UPRAWNIONY Nr upr: 8719 Min./Gosp.Przest. i Bud.



PROJEKT ZAGOSPODAROWANIA TERENU SKALA 1:500

OZNACZENIA:

-  PROJEKTOWANA TOALETA
-  PLAC UTWARDZONY
-  WEJŚCIE

