

Pieczęć firmowa

Nazwa linii: Dębno – Wysoka - Boleszkowice  
Kierunek przejazdu - TAM  
Oznaczenie linii komunikacyjnej: R  
Rozkład ważny od 28.06.2022 do 31.08.2022

Lp	Km	Odl	Śr Pr Km/ h	Numer kursu Oznaczenie		1 1, 5	2 1, 5	Kategoria i nr drogi
				Dworce i przystanki	Nr przystanku			
1.	0,0	1,2		Dębno Baczewskiego	01	06:10	15:38	DG nr 775003Z
2.	1,2	2,4	24	Dębno Daszyńskiego	01	06:13	15:41	DG nr 775010Z
3.	3,6	3,9	36	Oborzany	07	06:17	15:45	DP nr 2136Z
4.	7,5	1,6	46,8	Wysoka	05	06:22	15:50	DP nr 2136Z
5.	9,1	2,2	38	Boleszkowice I	03	06:25	15:53	DP nr 2136Z
6.	11,3	3,7	44	Boleszkowice	01	06:28	15:56	DP nr 2136Z
7.	15,0		44,4	Boleszkowice DK	85	06:33	16:01	DK nr 31
Średnia prędkość techniczna przejazdu km\h						39,13	39,13	

Oznaczenia:

Odl – odległość między przystankami

Śr Pr – średnia prędkość techniczna między przystankami

1 – kursuje we wtorki

5 – kursuje w piątki

R – linia regularna, zwykła

DG – droga gminna

DP – droga powiatowa

DK – droga krajowa

Osoba zarządzająca –

Minimalna liczba pojazdów do obsługi dziennej linii: 1

Podpis przewoźnika

**Pieczeń firmowa**

**Nazwa linii: Dębno – Wysoka - Boleszkowice**  
**Kierunek przejazdu - POWRÓT**  
**Oznaczenie linii komunikacyjnej: R**  
**Rozkład ważny od 28.06.2022 do 31.08.2022**

Lp	Km	Odl	Śr Pr Km/h	Numer kursu Oznaczenie		1	2	Kategoria i nr drogi
				Dworce i przystanki	Nr przystanku	1, 5	1, 5	
1.	0,0	3,4		Boleszkowice DK	84	07:13	16:25	DK nr 31
2.	3,4	2,2	51	Boleszkowice	02	07:17	16:29	DP nr 2136Z
3.	5,6	1,6	44	Boleszkowice I	04	07:20	16:32	DP nr 2136Z
4.	7,2	3,9	32	Wysoka	06	07:23	16:35	DP nr 2136Z
5.	11,1	2,4	46,8	Oborzany	08	07:28	16:40	DP nr 2136Z
6.	13,5	1,1	36	Dębno Daszyńskiego	02	07:32	16:44	DG nr 775010Z
7.	14,6		22	Dębno Baczewskiego	01	07:35	16:47	DG nr 775003Z
Średnia prędkość techniczna przejazdu km/h						39,82	39,82	

**Oznaczenia:**

**Odl** – odległość między przystankami

**Śr Pr** – średnia prędkość techniczna między przystankami

**1** – kursuje we wtorki

**5** – kursuje w piątki

**R** – linia regularna, zwykła

**DG** – droga gminna

**DP** – droga powiatowa

**DK** – droga krajowa

**Osoba zarządzająca –**

**Minimalna liczba pojazdów do obsługi dziennej linii: 1**

**Podpis przewoźnika**

Pieczęć firmowa

Nazwa linii: Dębno – Wysoka - Boleszkowice

Kierunek przejazdu - TAM

Oznaczenie linii komunikacyjnej: R

Rozkład ważny od 02.01.2022 do 24.06.2022

Lp	Km	Odl	Śr Pr Km/ h	Numer kursu Oznaczenie		1 A, X, Y	2 A, X, Z	Kategoria i nr drogi
				Dworce i przystanki	Nr przystanku			
1.	0,0	1,2		Dębno Baczewskiego	01	06:10	15:38	DG nr 775003Z
2.	1,2	2,4	24	Dębno Daszyńskiego	01	06:13	15:41	DG nr 775010Z
3.	3,6	3,9	36	Oborzany	07	06:17	15:45	DP nr 2136Z
4.	7,5	1,6	46,8	Wysoka	05	06:22	15:50	DP nr 2136Z
5.	9,1	2,2	38	Boleszkowice I	03	06:25	15:53	DP nr 2136Z
6.	11,3	3,7	44	Boleszkowice	01	06:28	15:56	DP nr 2136Z
7.	15,0		44,4	Boleszkowice DK	85	06:33	16:01	DK nr 31
Średnia prędkość techniczna przejazdu km\h						39,13	39,13	

**Oznaczenia:**

Odl – odległość między przystankami

Śr Pr – średnia prędkość techniczna między przystankami

A- kursuje od poniedziałku do piątku

X- nie kursuje w święta

Y – nie kursuje w niedziele

Z – kursuje w niedzielę

R – linia regularna, zwykła

DG – droga gminna

DP – droga powiatowa

DK – droga krajowa

Osoba zarządzająca –

Minimalna liczba pojazdów do obsługi dziennej linii: 1

Podpis przewoźnika

Pieczęć firmowa

Nazwa linii: Dębno – Wysoka - Boleszkowice

Kierunek przejazdu - POWRÓT

Oznaczenie linii komunikacyjnej: R

Rozkład ważny od 02.01.2022 do 24.06.2022

Lp	Km	Odl	Śr Pr Km/h	Numer kursu Oznaczenie		1 A, X, Y	2 A, X, Z	Kategoria i nr drogi
				Dworce i przystanki	Nr przystanku			
1.	0,0	3,4		Boleszkowice DK	84	07:13	16:25	DK nr 31
2.	3,4	2,2	51	Boleszkowice	02	07:17	16:29	DP nr 2136Z
3.	5,6	1,6	44	Boleszkowice I	04	07:20	16:32	DP nr 2136Z
4.	7,2	3,9	32	Wysoka	06	07:23	16:35	DP nr 2136Z
5.	11,1	2,4	46,8	Oborzany	08	07:28	16:40	DP nr 2136Z
6.	13,5	1,1	36	Dębno Daszyńskiego	02	07:32	16:44	DG nr 775010Z
7.	14,6		22	Dębno Baczewskiego	01	07:35	16:47	DG nr 775003Z
Średnia prędkość techniczna przejazdu km\h						39,82	39,82	

Oznaczenia:

Odl – odległość między przystankami

Śr Pr – średnia prędkość techniczna między przystankami

A- kursuje od poniedziałku do piątku oraz niedziele

X- nie kursuje w święta

Y – nie kursuje w niedziele

Z – kursuje w niedzielę

R – linia regularna, zwykła

DG – droga gminna

DP – droga powiatowa

DK – droga krajowa

Osoba zarządzająca –

Minimalna liczba pojazdów do obsługi dziennej linii: 1

Podpis przewoźnika

Pieczęć firmowa

Nazwa linii: Dębno – Wysoka - Boleszkowice  
Kierunek przejazdu - TAM  
Oznaczenie linii komunikacyjnej: R  
Rozkład ważny od 01.09.2022 do 31.12.2022

Lp	Km	Odl	Śr Pr Km/ h	Numer kursu Oznaczenie		1 A, X, Y	2 A, X, Z	Kategoria i nr drogi
				Dworce i przystanki	Nr przystanku			
1.	0,0	1,2		Dębno Baczewskiego	01	06:10	15:38	DG nr 775003Z
2.	1,2	2,4	24	Dębno Daszyńskiego	01	06:13	15:41	DG nr 775010Z
3.	3,6	3,9	36	Oborzany	07	06:17	15:45	DP nr 2136Z
4.	7,5	1,6	46,8	Wysoka	05	06:22	15:50	DP nr 2136Z
5.	9,1	2,2	38	Boleszkowice I	03	06:25	15:53	DP nr 2136Z
6.	11,3	3,7	44	Boleszkowice	01	06:28	15:56	DP nr 2136Z
7.	15,0		44,4	Boleszkowice DK	85	06:33	16:01	DK nr 31
Średnia prędkość techniczna przejazdu km\h						39,13	39,13	

**Oznaczenia:**

Odl – odległość między przystankami

Śr Pr – średnia prędkość techniczna między przystankami

A- kursuje od poniedziałku do piątku

X- nie kursuje w święta

Y – nie kursuje w niedziele

Z – kursuje w niedzielę

R – linia regularna, zwykła

DG – droga gminna

DP – droga powiatowa

DK – droga krajowa

Osoba zarządzająca –

Minimalna liczba pojazdów do obsługi dziennej linii: 1

Podpis przewoźnika

**Pieczęć firmowa**

**Nazwa linii: Dębno – Wysoka - Boleszkowice**

**Kierunek przejazdu - POWRÓT**

**Oznaczenie linii komunikacyjnej: R**

**Rozkład ważny od 01.09.2022 do 31.12.2022**

Lp	Km	Odl	Śr Pr Km/h	Numer kursu Oznaczenie		1 A, X, Y	2 A, X, Z	Kategoria i nr drogi
				Dworce i przystanki	Nr przystanku			
1.	0,0	3,4		Boleszkowice DK	84	07:13	16:25	DK nr 31
2.	3,4	2,2	51	Boleszkowice	02	07:17	16:29	DP nr 2136Z
3.	5,6	1,6	44	Boleszkowice I	04	07:20	16:32	DP nr 2136Z
4.	7,2	3,9	32	Wysoka	06	07:23	16:35	DP nr 2136Z
5.	11,1	2,4	46,8	Oborzany	08	07:28	16:40	DP nr 2136Z
6.	13,5	1,1	36	Dębno Daszyńskiego	02	07:32	16:44	DG nr 775010Z
7.	14,6		22	Dębno Baczewskiego	01	07:35	16:47	DG nr 775003Z
Średnia prędkość techniczna przejazdu km\h						39,82	39,82	

**Oznaczenia:**

**Odl – odległość między przystankami**

**Śr Pr – średnia prędkość techniczna między przystankami**

**A- kursuje od poniedziałku do piątku oraz niedziele**

**X- nie kursuje w święta**

**Y – nie kursuje w niedziele**

**Z – kursuje w niedzielę**

**R – linia regularna, zwykła**

**DG – droga gminna**

**DP – droga powiatowa**

**DK – droga krajowa**

**Osoba zarządzająca –**

**Minimalna liczba pojazdów do obsługi dziennej linii: 1**

**Podpis przewoźnika**

**Pieczeń firmowa**

**Nazwa linii: Wysoka - Boleszkowice**

**Kierunek przejazdu - TAM**

**Oznaczenie linii komunikacyjnej: R**

				Numer kursu Oznaczenie		1 Sf
Lp	Km	Odl	Śr Pr Km/h	Dworce i przystanki	Nr przystanku	
1.	0,0	2,1	42,0	Wysoka	03	07:35
2.	2,1	0,3	21,0	Wyszyna	04	07:38
3.	2,4	2,1	42,0	Wyszyna II	02	07:39
4.	4,5	3,7	44,0	Wysoka Bloki	06	07:42
5.	8,2			Boleszkowice	02	07:47
Średnia prędkość techniczna przejazdu km\h						41,0

**Oznaczenia:**

**Odl – odległość między przystankami**

**Śr Pr – średnia prędkość techniczna między przystankami**

**S – kursuje w dni nauki szkolnej**

**f – nie kursuje w okresie ferii letnich i zimowych oraz szkolnych przerw świątecznych**

**Osoba zarządzająca –**

**Minimalna liczba pojazdów do obsługi dziennej linii: 1**

**Podpis przewoźnika**

**Pieczęć firmowa**

**Nazwa linii: Wysoka - Boleszkowice**

**Kierunek przejazdu - POWRÓT**

**Oznaczenie linii komunikacyjnej: R**

				Numer kursu Oznaczenie		1 Sf
Lp	Km	Odl	Śr Pr Km/h	Dworce i przystanki	Nr przystanku	
1.	0,0	3,7	44,0	Boleszkowice	02	14:40
2.	3,7	2,1	42,0	Wysoka Bloki	06	14:45
3.	5,8	0,3	21,0	Wyszyna II	02	14:48
4.	6,1	2,1	42,0	Wyszyna	04	14:49
5.	8,2			Wysoka	03	14:52
<b>Średnia prędkość techniczna przejazdu km\h</b>						<b>41,0</b>

**Oznaczenia:**

**Odl – odległość między przystankami**

**Śr Pr – średnia prędkość techniczna między przystankami**

**S – kursuje w dni nauki szkolnej**

**f – nie kursuje w okresie ferii letnich i zimowych oraz szkolnych przerw świątecznych**

**Osoba zarządzająca –**

**Minimalna liczba pojazdów do obsługi dziennej linii: 1**

**Podpis przewoźnika**



Pieczęć firmowa

Nazwa linii: Boleszkowice – Chlewice – Porzecze – Kaleńsko - Boleszkowice

Kierunek przejazdu - TAM

Oznaczenie linii komunikacyjnej: R

Lp	Km	Odl	Śr Pr Km/h	Numer kursu Oznaczenie Dworce i przystanki	Nr przystanku	1 Sf			
1.	0,0	11,6	49,7	Boleszkowice	02	06:44			
2.	11,6	6,7	44,5	Chlewice	1	07:00			
3.	18,3	8,1	48,6	Porzecze	01	07:09			
4.	26,4	4,1	49,2	Kaleńsko	01	07:19			
5.	30,5	8,7	24,0	Namyślin WOP	03	07:24			
6.				Namyślin Ośrodek Zdrowia	04				
7.				Namyślin PKP	06				
8.				Reczyce	02				
9.				Gudzisz	04				
10.				Gudzisz II	03				
11.				Chwarszczany	09				
12.	39,2			Boleszkowice		07:35			
Średnia prędkość techniczna przejazdu km\h						46,1			

Oznaczenia:

Odl – odległość między przystankami

Śr Pr – średnia prędkość techniczna między przystankami

S – kursuje w dni nauki szkolnej

f – nie kursuje w okresie ferii letnich i zimowych oraz szkolnych przerw świątecznych

Osoba zarządzająca –

Minimalna liczba pojazdów do obsługi dziennej linii: 1

Podpis przewoźnika

Pieczęć firmowa

Nazwa linii: Boleszkowice – Chlewice – Porzecze – Kaleńsko - Boleszkowice

Kierunek przejazdu - POWRÓT

Oznaczenie linii komunikacyjnej: R

				Numer kursu Oznaczenie	1 Sf	2 Sf	3 Sf		
Lp	Km	Odl	Śr Pr Km/h	Dworce i przystanki	Nr przystanku				
1.	0,0	7,5	50,0	Boleszkowice	02	12:45	13:45	15:10	
2.	7,5	1,8	36,0	Chwarszczany	09	12:54	13:54	15:19	
3.	9,3	0,6	39,0	Gudzisz II	03	12:57	13:57	15:22	
4.	9,9	1,0	30,0	Gudzisz	04	12:58	13:58	15:23	
5.	10,9	2,1	42,0	Reczyce	01	13:00	14:00	15:25	
6.	13,0	1,8	36,0	Namyślin PKP	07	13:03	14:03	15:28	
7.	14,8	0,4	24,0	Namyślin Ośrodek Zdrowia	05	13:06	14:06	15:31	
8.	15,2	4,1	49,2	Namyślin WOP	02	13:07	14:07	15:32	
9.	19,3	8,1	48,6	Kaleńsko	01	13:12	14:12	15:37	
10.	27,4	6,7	44,5	Porzecze	01	13:22	14:22	15:47	
11.	34,1	11,6	49,7	Chlewice	01	13:31	14:31	15:56	
12.	45,7			Boleszkowice	02	13:47	14:47	16:12	
Średnia prędkość techniczna przejazdu km/h						44,2	44,2	44,2	

Oznaczenia:

Odl – odległość między przystankami

Śr Pr – średnia prędkość techniczna między przystankami

S – kursuje w dni nauki szkolnej

f – nie kursuje w okresie ferii letnich i zimowych oraz szkolnych przerw świątecznych

Osoba zarządzająca –

Minimalna liczba pojazdów do obsługi dziennej linii: 1

Podpis przewoźnika

Pieczęć firmowa

Nazwa linii: Boleszkowice - Chwarszczany – Namyślin – Boleszkowice

Kierunek przejazdu - TAM

Oznaczenie linii komunikacyjnej: R

				Numer kursu Oznaczenie		1 Sf
Lp	Km	Odl	Śr Pr Km/h	Dworce i przystanki	Nr przystanku	
1.	0,0	3,3	49,5	Boleszkowice PKP	84	06:47
2.	3,3	7,5	50,0	Boleszkowice	02	06:51
3.	10,8	1,8	36,0	Chwarszczany	09	07:00
4.	12,6	0,6	39,0	Gudzisz II	03	07:03
5.	13,2	1,0	30,0	Gudzisz	04	07:04
6.	14,2	2,1	42,0	Reczyce	01	07:06
7.	16,3	1,8	36,0	Namyślin PKP	07	07:09
8.	18,1	0,4	24,0	Namyślin Ośrodek Zdrowia	05	07:12
9.	18,5	8,7	47,5	Namyślin WOP	02	07:13
10.	27,2	3,3	49,5	Boleszkowice	02	07:24
11.	30,5			Boleszkowice PKP	85	07:28
Średnia prędkość techniczna przejazdu km\h						44,6

Oznaczenia:

Odl – odległość między przystankami

Śr Pr – średnia prędkość techniczna między przystankami

S – kursuje w dni nauki szkolnej

f – nie kursuje w okresie ferii letnich i zimowych oraz szkolnych przerw świątecznych

Osoba zarządzająca –

Minimalna liczba pojazdów do obsługi dziennej linii: 1

Podpis przewoźnika

## Schemat połączeń linii komunikacyjnej: Dębno – Wysoka – Boleszkowice



### Wykaz przystanków:

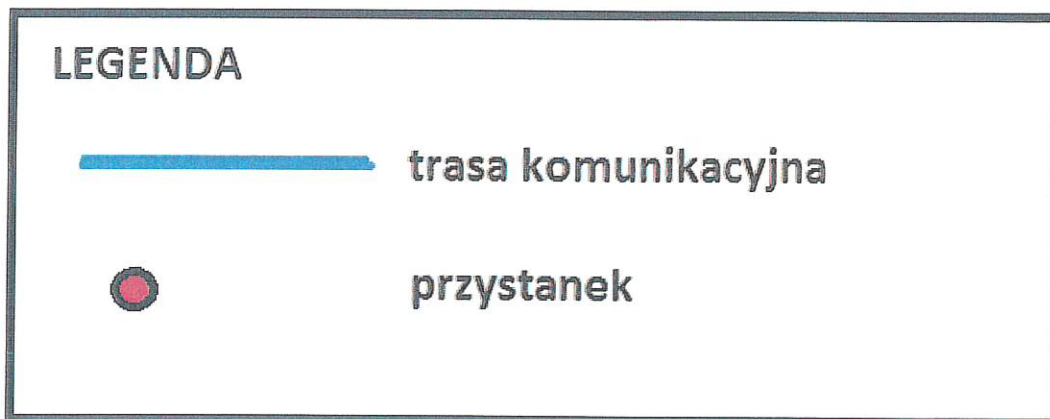
 Dębno Baczewskiego 01, Dębno Daszyńskiego 01, Oborzany 07, Wysoka 05, Boleszkowice I 03, Boleszkowice 01, Boleszkowice DK 85.

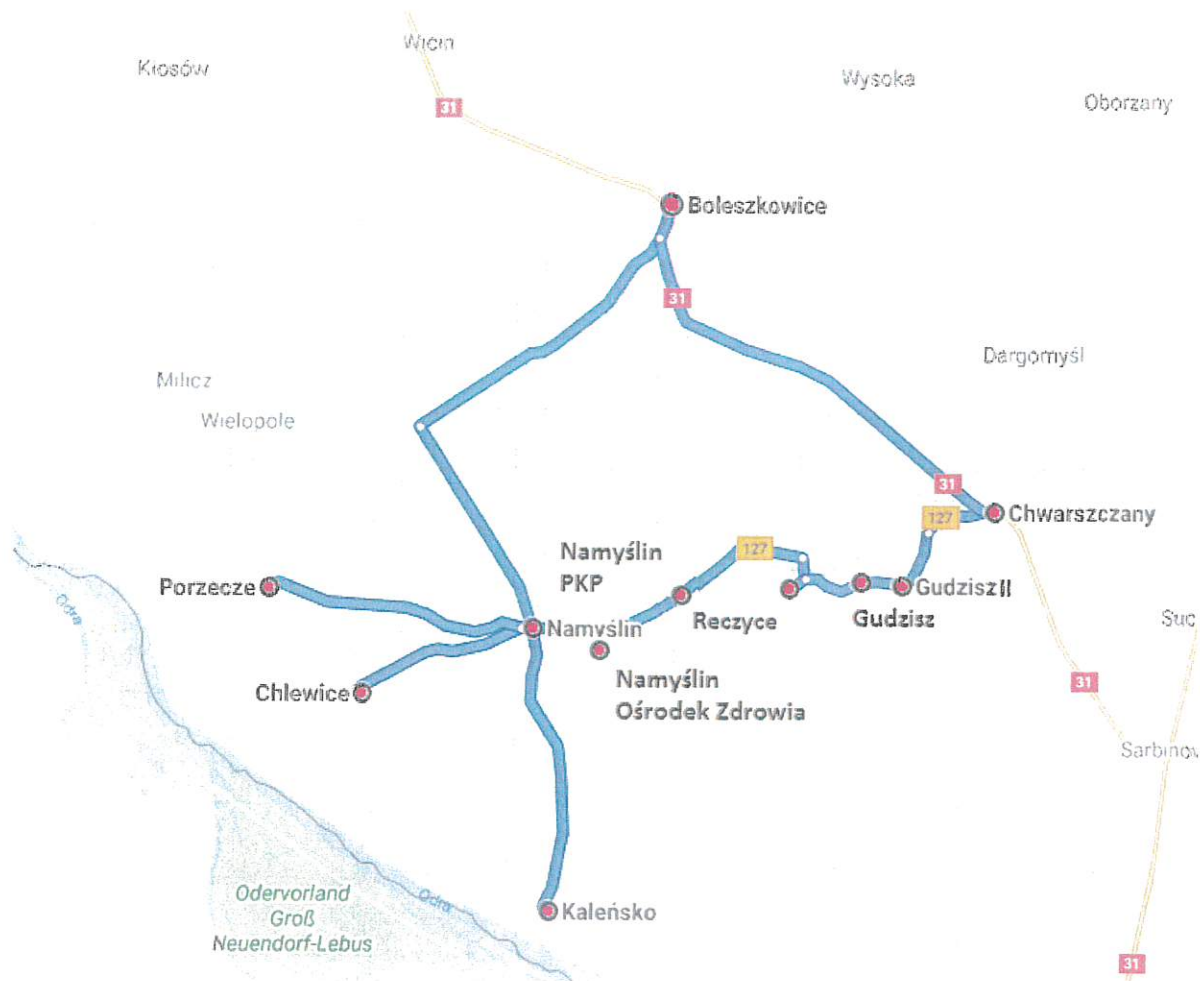
 Boleszkowice DK 84, Boleszkowice 02, Boleszkowice I 04, Wysoka 06, Oborzany 08, Dębno Daszyńskiego 02, Dębno Baczewskiego 01



**SHEMAT POŁĄCZEŃ KOMUNIKACYJNYCH LINII REGULARNEJ**

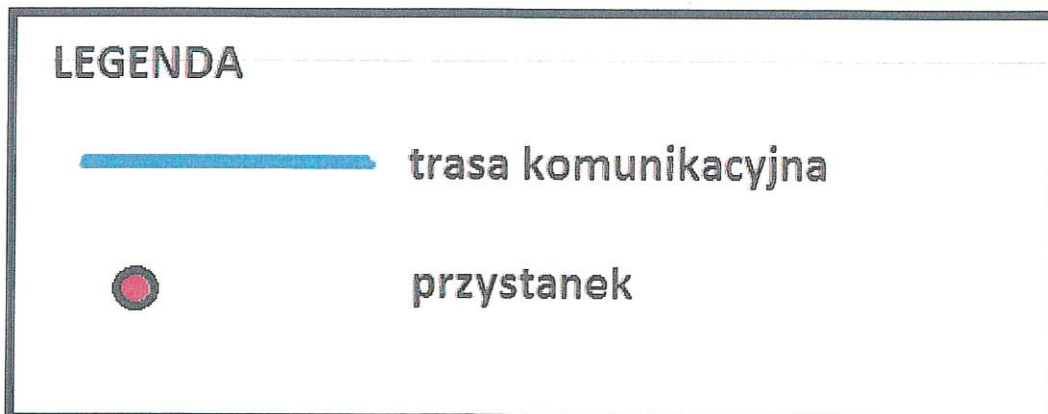
**BOLESZKOWICE PKP – BOLESZKOWICE – CHWARSZCZANY – GUDZISZ II – GUDZISZ – RECZYCE – NAMYŚLIN PKP – NAMYŚLIN OŚRODEK ZDROWIA – NAMYŚLIN – BOLESZKOWICE – BOLESZKOWICE PKP**

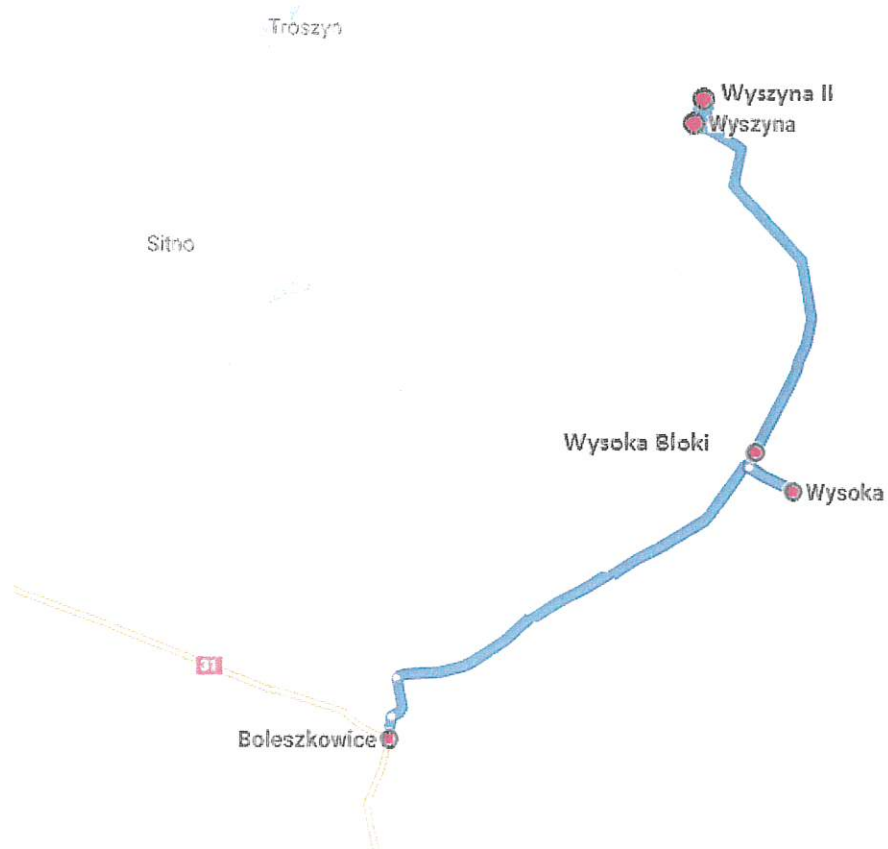




### SHEMAT POŁĄCZEŃ KOMUNIKACYJNYCH LINII REGULARNEJ

BOLESZKOWICE – CHLEWICE – PORZECZE – KALEŃSKO – NAMYŚLIN –  
 NAMYŚLIN OŚRODEK ZDROWIA – NAMYŚLIN PKP – RECZYCE – GUDZISZ –  
 GUDZISZ II – CHWARSZCZANY – BOLESZKOWICE





SHEMAT POŁĄCZEŃ KOMUNIKACYJNYCH LINII REGULARNEJ  
WYSOKA – WYSZYNA – WYSZYNA II – WYSOKA BŁOKI – BOLESZKOWICE

