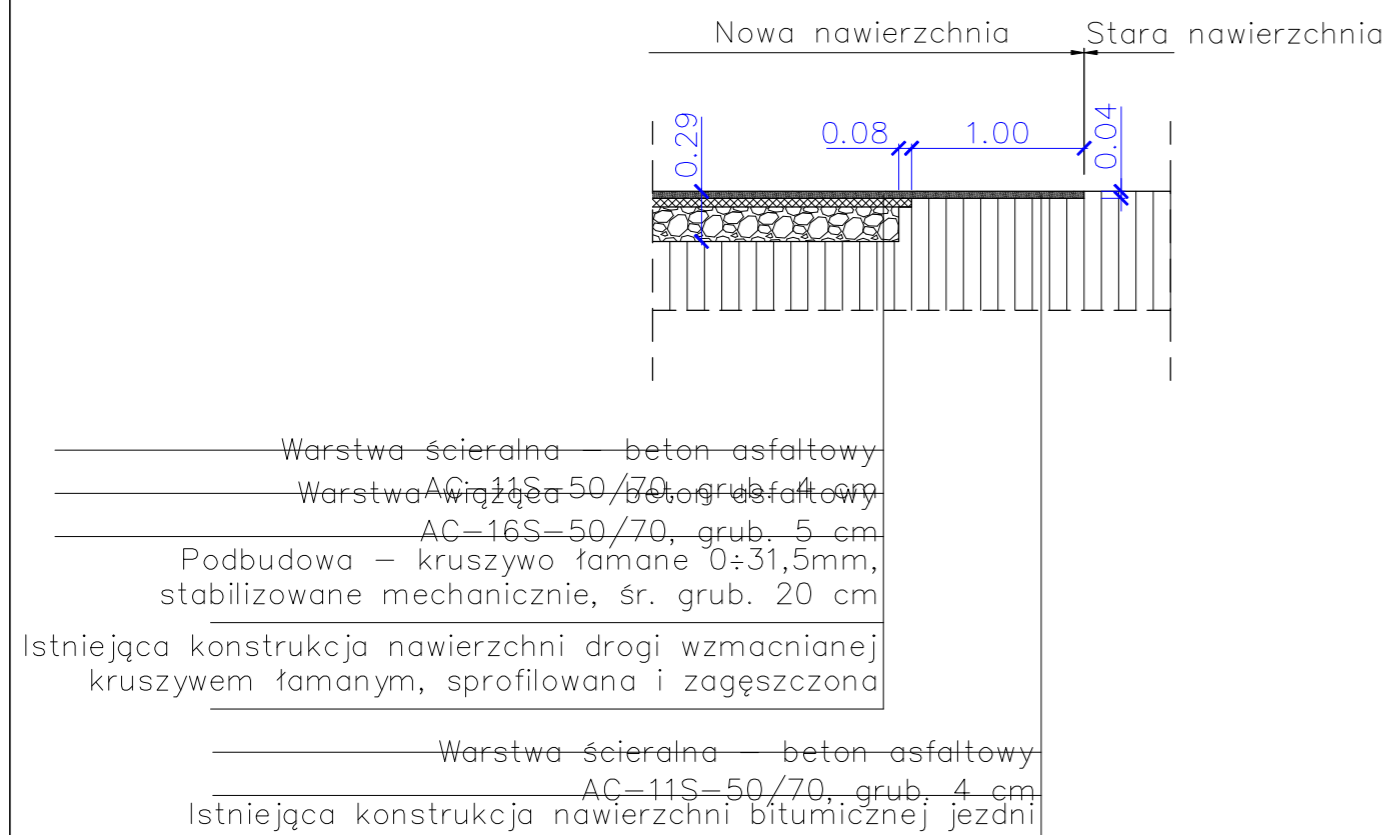
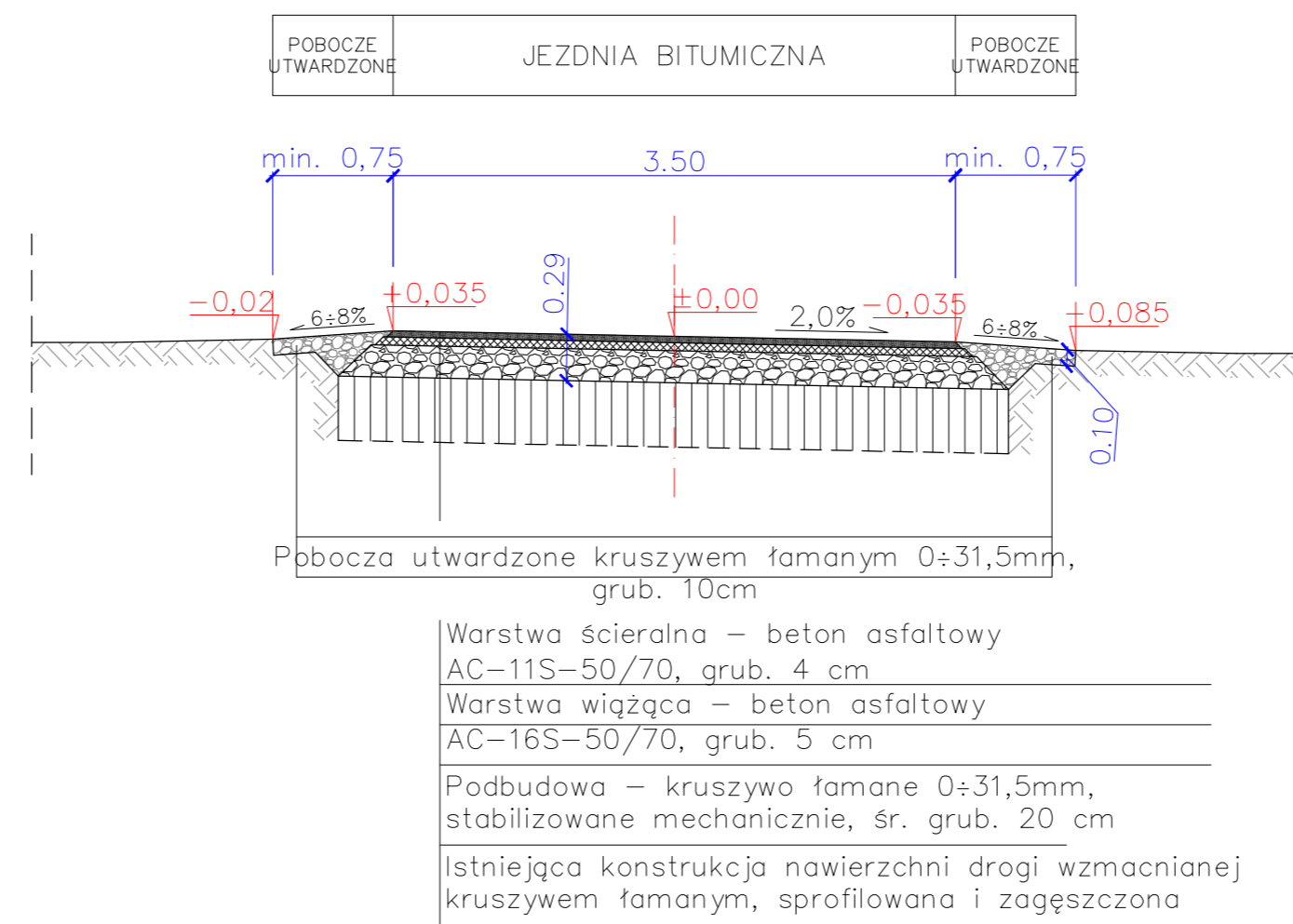


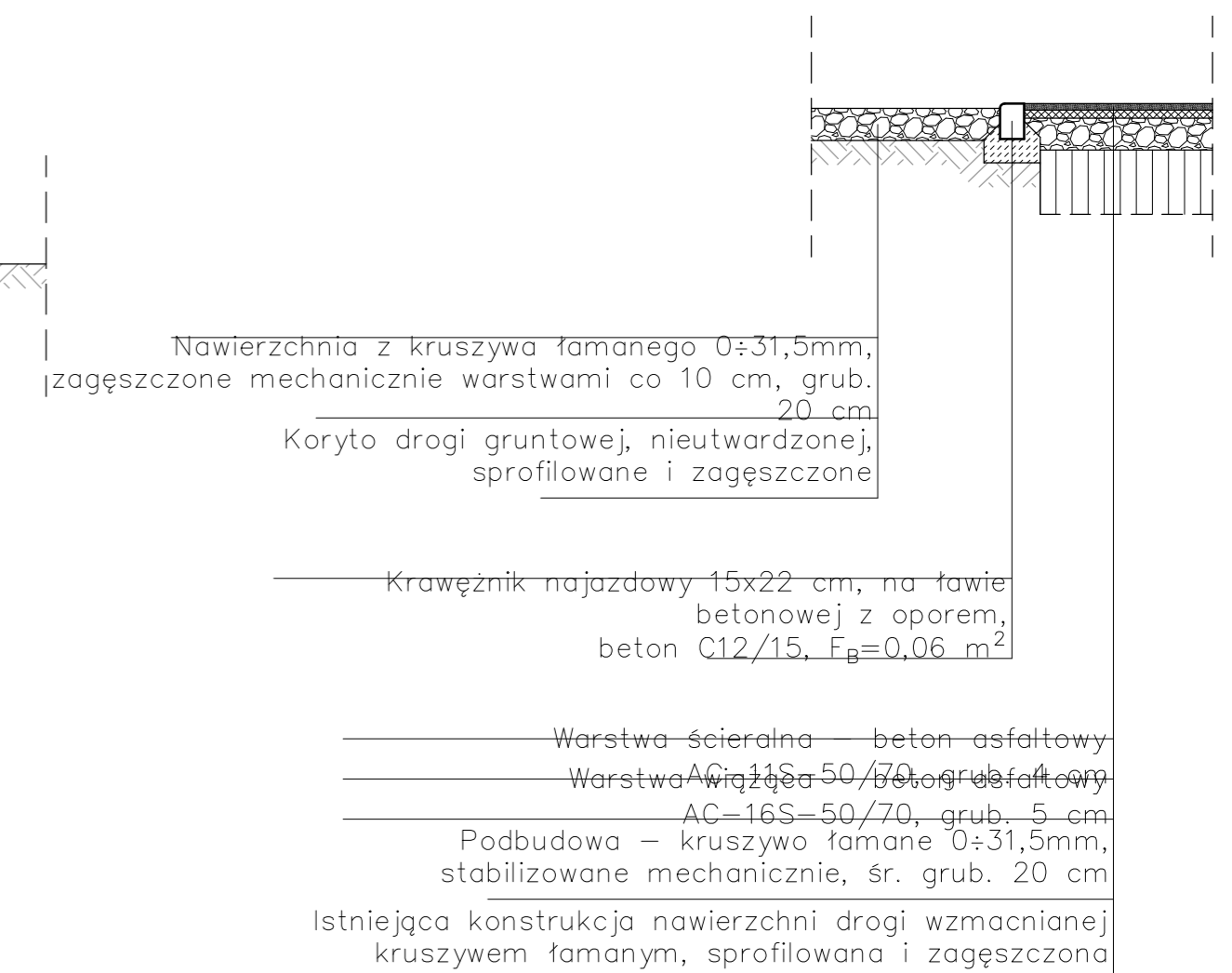
Szczegół połączenia nawierzchni projektowanej z istniejącą



Przekrój drogowy – normalny



Szczegół połączenia nawierzchni bitumicznej z nawierzchnią z kruszywa łamanego



BIURO OBSŁUGI BUDOWNICTWA

Wojciech Błasiak
59-920 BOGATYNIA ul. F. Chopina 40C
tel. +48 691 479 756, fdstudio@wp.pl

Obiekt	Przebudowa drogi w miejscowości Mojesz, dz. nr 178			Skala:
Tytuł rysunku	Przekroje konstrukcyjne			Skala 1:50
Inwestor	GMINA I MIASTO LWÓWEK ŚLĄSKI al. Wojska Polskiego 25A 59-600 Lwówek Śląski			Numer rysunku/branża:
Projektant	mgr inż. Aleksander Lorych	upr. nr 36/98/JG konstr. bud. bez ogran.	data:	podpis:
Asystent projektanta	inż. Wojciech Błasiak		data:	podpis:
				Rys. Nr 4 br. drogowa