

# MAPA DO CELÓW PROJEKTOWYCH

skala 1:500

Miejscowość : Żubrów

Jednostka ewidencyjna: Gmina Sulęcín- 080704\_5

obręb ewid. :Żubrów – 080704\_5.0054

ukł. współrzędnych płaskich – PUWG 2000/5

ukł. współrzędnych wysokościowych – PL-EVRF2007-NH

KERG 2922/2/2021







zadanie 45 WOG–remont przepustu nad rz.Postomią

wykonawca prac :

P.P.H.U. MARIO  
Mariusz Władysław Puchlicki  
ul. Paska 72  
69–200 Sulęcín  
REGON 081138184

Kierownik prac geodezyjnych:

geodeta uprawniony Władysław Puchlicki  
uprawnienia nr 16270  
mapa aktualizowana – stan na 17.07.2021r.  
sporządził w dniu 02.08.2021r.  
geodeta uprawniony Władysław Puchlicki  
/podpisano cyfrowo/

- LEGENDA:
-  ZAKRES ROBÓT,
  -  działka objęta inwestycją
  -  ściany czołowe
  -  bariera ochronna
  -  granice
  -  oś przepustu

Biuro Projektów, Ekspertyz i Nadzorów Mostowych Karol Kobiela  
?ul. Tylna 17a/1, 65–413 Zielona Góra tel. 665593233

STADIUM: PROJEKT WYKONAWCZY

INWESTYCJA:

Remont przepustu nad rzeką Postomią w ciągu drogi nr 445/k.2922 m. Wędrzyn

TYTUŁ RYSUNKU:

Projekt zagospodarowania terenu

data  
08.2021

skala  
1:500

nr rys. 1

PROJEKTANT: mgr inż. KAROL KOBIELA nr ewid. upr. LBS/0003/POOM/11

podpis: