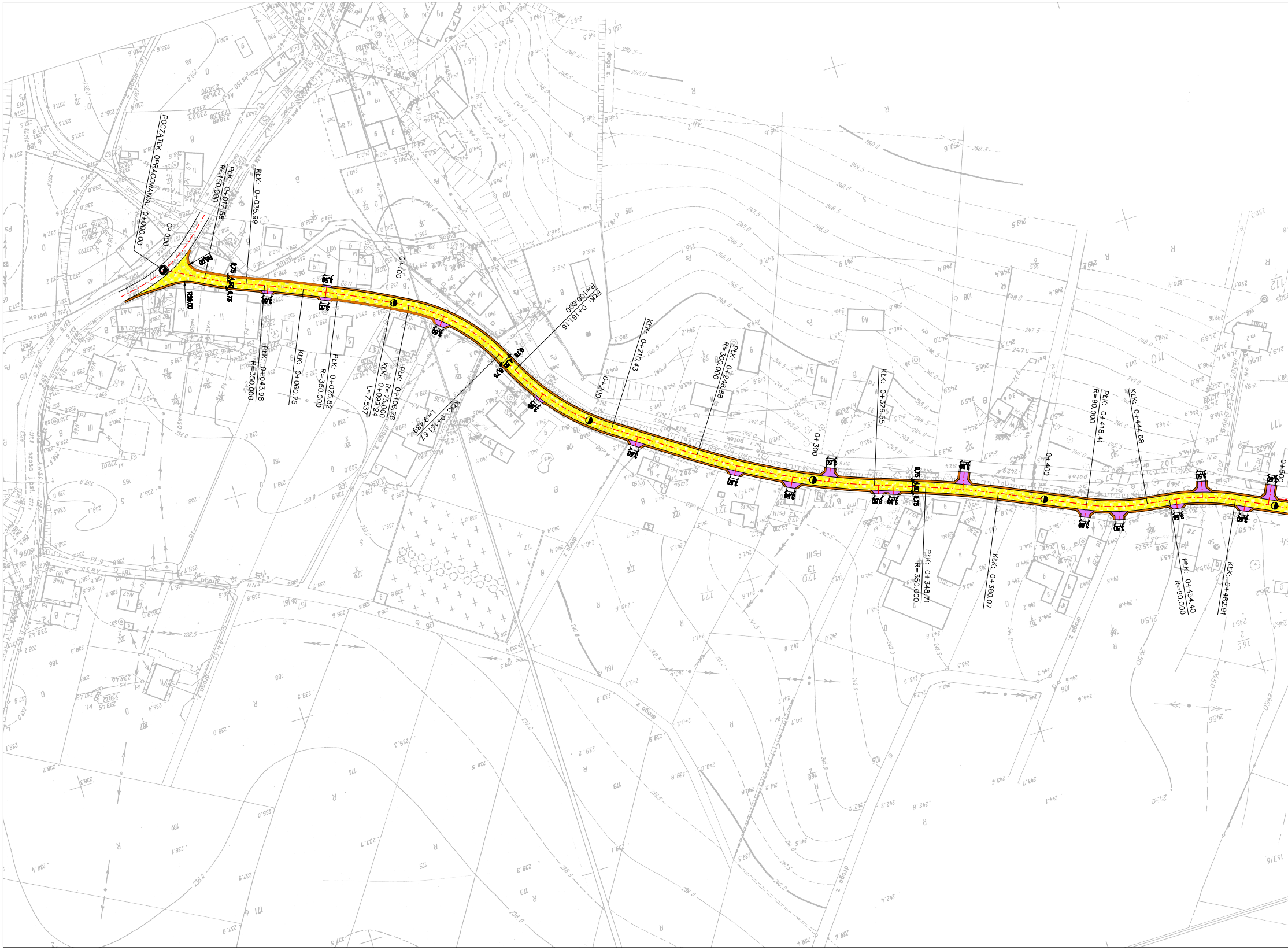
POCZĄTEK OPRACOWANIA: 0+000.00
0+000
PŁK: 0+017.88
R=150.000
KŁK: 0+035.99
R20.00
0.75
4.50
0.75
PŁK: 0+043.98
R=350.000
KŁK: 0+060.75
PŁK: 0+075.82
R=350.000
KŁK: 0+099.24
R=75.000
L=7.537
PŁK: 0+106.78
0+100
KŁK: 0+151.67
L=9.489
PŁK: 0+161.16
R=100.000
KŁK: 0+210.43
0+200
PŁK: 0+248.88
R=300.000
0+300
KŁK: 0+326.55
PŁK: 0+348.71
R=350.000
KŁK: 0+380.07
0+400
PŁK: 0+418.41
R=90.000
KŁK: 0+444.68
PŁK: 0+454.40
R=90.000
KŁK: 0+482.91
0+500
droga
potok

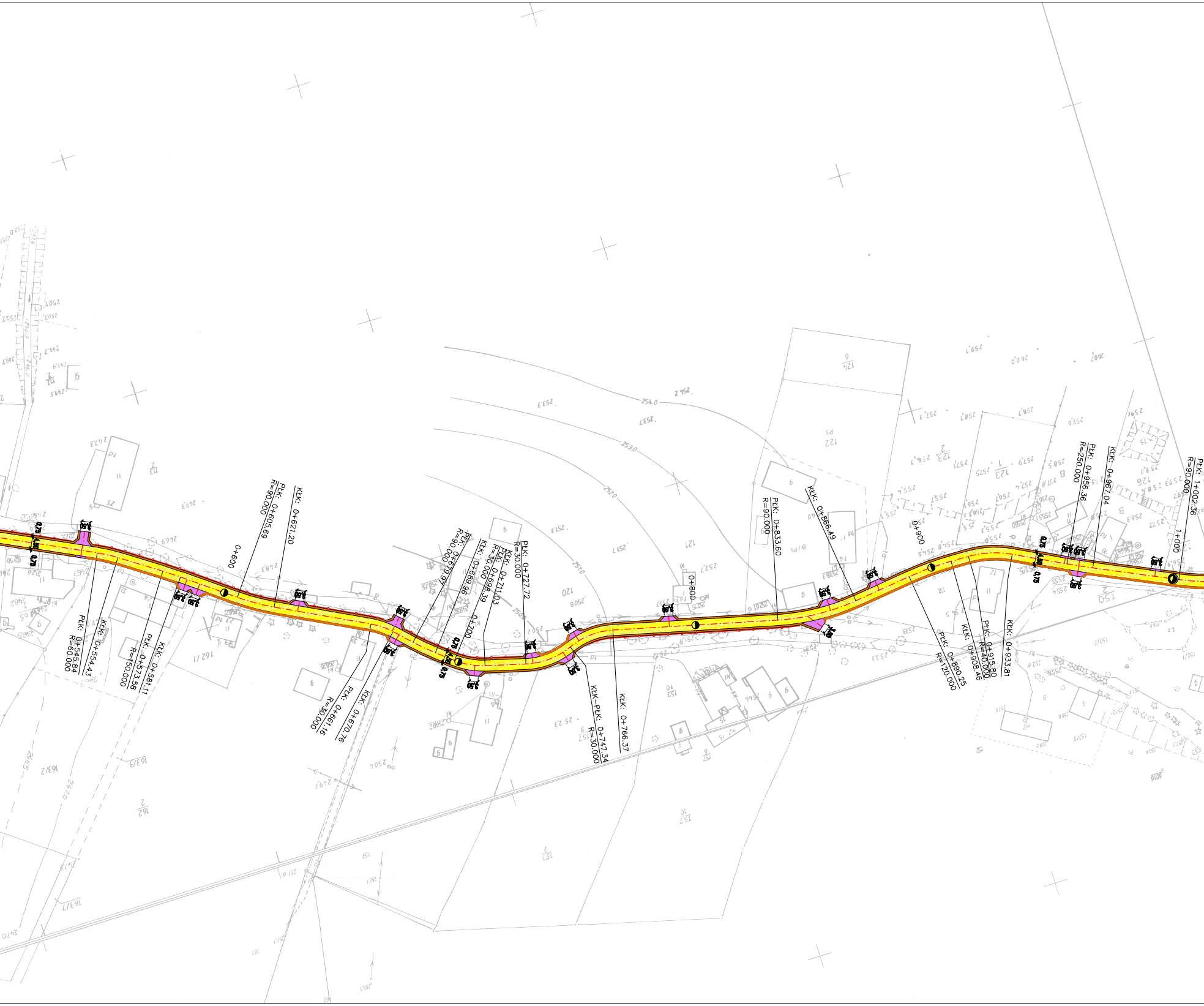
PŁK: 0+545.84
R=60.000
KŁK: 0+554.43
PŁK: 0+573.58
R=150.000
KŁK: 0+581.11
0+600
PŁK: 0+605.69
R=90.000
KŁK: 0+621.20
PŁK: 0+661.16
R=30.000
KŁK: 0+670.76
PŁK: 0+679.97
R=90.000
KŁK: 0+689.96
PŁK: 0+698.39
R=30.000
KŁK: 0+711.03
0+700
PŁK: 0+727.72
R=30.000
KŁK-PŁK: 0+747.34
R=30.000
KŁK: 0+766.37
0+800
PŁK: 0+833.60
R=90.000
KŁK: 0+866.49
0+900
PŁK: 0+890.25
R=120.000
KŁK: 0+908.46
PŁK: 0+915.80
R=40.000
KŁK: 0+933.81
PŁK: 0+956.36
R=250.000
KŁK: 0+967.04
1+000
PŁK: 1+002.36
R=90.000
0,75
4,00
0,75
4,50
3,50

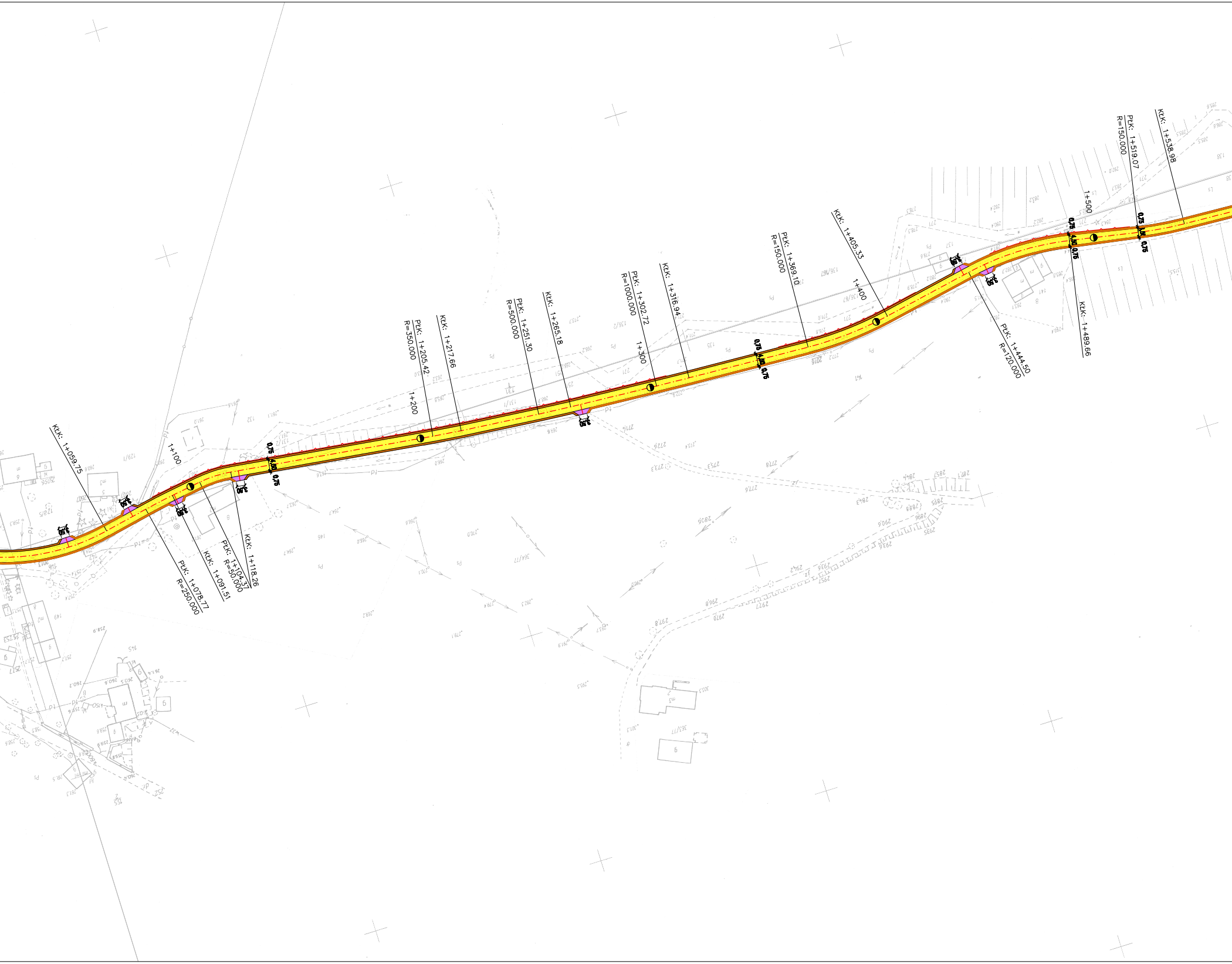

KŁK: 1+059.75
PŁK: 1+078.77
R=250.000
KŁK: 1+091.51
PŁK: 1+104.37
R=50.000
KŁK: 1+118.26
1+100
0.75
4.50
0.75
PŁK: 1+205.42
R=350.000
KŁK: 1+217.66
1+200
PŁK: 1+251.30
R=500.000
KŁK: 1+265.18
PŁK: 1+302.72
R=1000.000
KŁK: 1+316.94
1+300
0.75
4.50
0.75
PŁK: 1+369.10
R=150.000
KŁK: 1+405.33
1+400
PŁK: 1+444.50
R=120.000
KŁK: 1+489.66
1+500
0.75
4.50
0.75
PŁK: 1+519.07
R=150.000
KŁK: 1+538.98
0.75
4.50
0.75

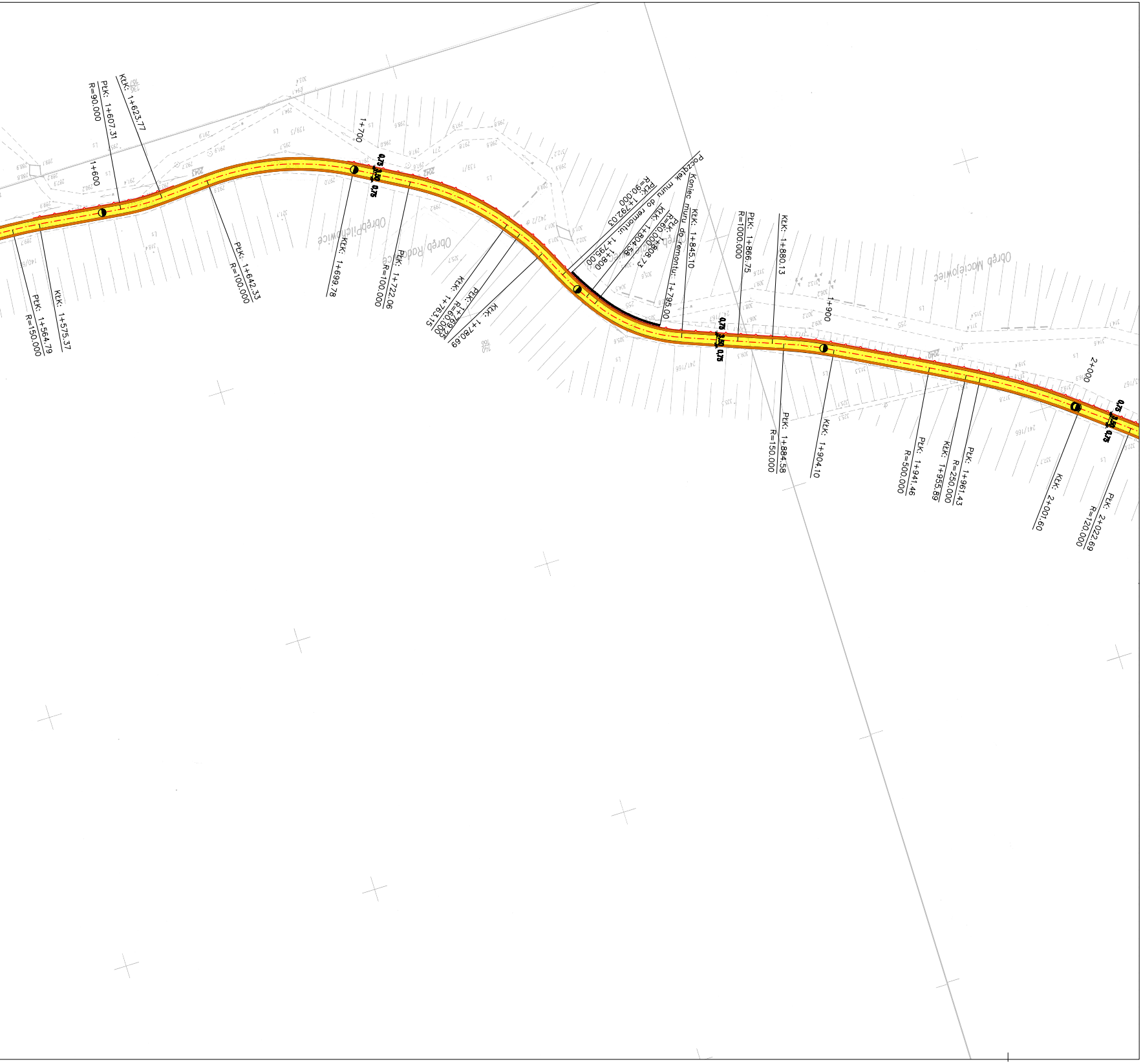
PŁK: 1+564.79
R=150.000
KŁK: 1+575.37
1+600
PŁK: 1+607.31
R=90.000
KŁK: 1+623.77
PŁK: 1+642.33
R=100.000
KŁK: 1+699.78
1+700
PŁK: 1+722.06
R=100.000
Obręb Pilchowice
Obręb Radomice
KŁK: 1+763.15
PŁK: 1+769.35
R=60.000
KŁK: 1+780.69
R=90.000
PŁK: 1+792.03
Początek muru do remontu: 1+795.00
1+800
KŁK: 1+804.58
PŁK: 1+808.73
R=60.000
Koniec muru do remontu: 1+795.00
KŁK: 1+845.10
PŁK: 1+866.75
R=1000.000
KŁK: 1+880.13
PŁK: 1+884.58
R=150.000
1+900
KŁK: 1+904.10
Obręb Maciejowice
PŁK: 1+941.46
R=500.000
KŁK: 1+955.89
PŁK: 1+961.43
R=250.000
2+000
KŁK: 2+001.60
PŁK: 2+022.69
R=120.000
0.75

LEGENDA:

- 🟥 - oś drogi powiatowej
- 🟨 - nawierzchnia drogi powiatowej do remontu
- 🟪 - zjazdy i zatoki o nawierzchni bitumicznej
- 🟧 - pobocze gruntowe
- 🟥 - bariery ochronne SP-05

Zamawiający:

Zarząd Dróg Powiatowych w Lwówku Śląskim
ul. Szpitalna 4
59-600 Lwówek Śląski

Jednostka projektowa:

Usługi Projektowe, Nadzór Budowlany,
Wykonawstwo Robót Budowlanych, Tomasz Nowak
m. Dobra 100
59-700 Bolesławiec
tel.: +048 (0) 75 732 6001, tel. kom.: +048 (0) 502 284 858

Stadium:

Dokumentacja Techniczna

Zamierzenie budowlane:

Remont drogi powiatowej nr 2531D
Pilchowice - Radomice
o dł. 4,6km (0+000 - 4+600)

Branża:

Drogowa

Tytuł rysunku:

Projekt zagospodarowania terenu

Autorzy opracowania:

Stanowisko	Imię i nazwisko	Nr uprawnień	Podpis
Projektant branża drogowa	inż. Andrzej Nowak	[illegible]	
Opracował	inż. Tomasz Nowak		
	Data oprac.: 10.2020 r.	Skala: 1:1000	Nr rys.: 02/01