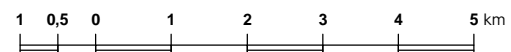





**Przeł¹dowa mapa osuwisk i obszarów predysponowanych  
do wystêpowania ruchów masowych  
dla obszaru powiatu rypińskiego**

**skala 1:100 000**



**Objaœnienia znaków**

-  Osuwiska
-  Obszary predysponowane
-  Granice powiatu

