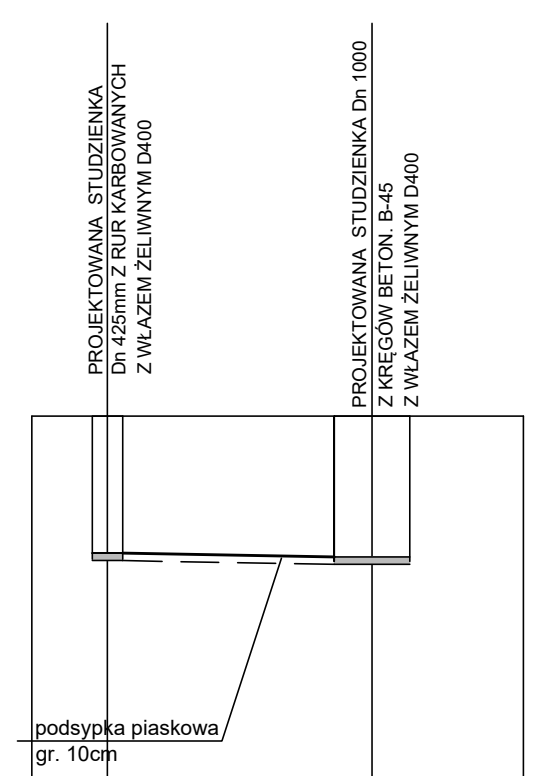
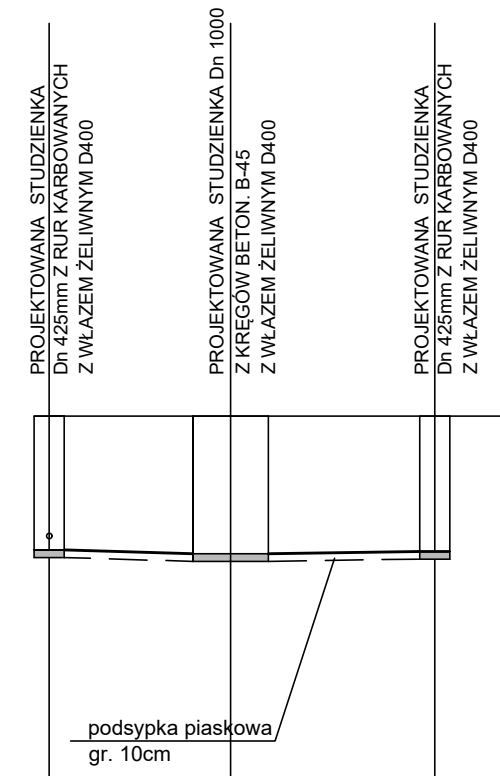
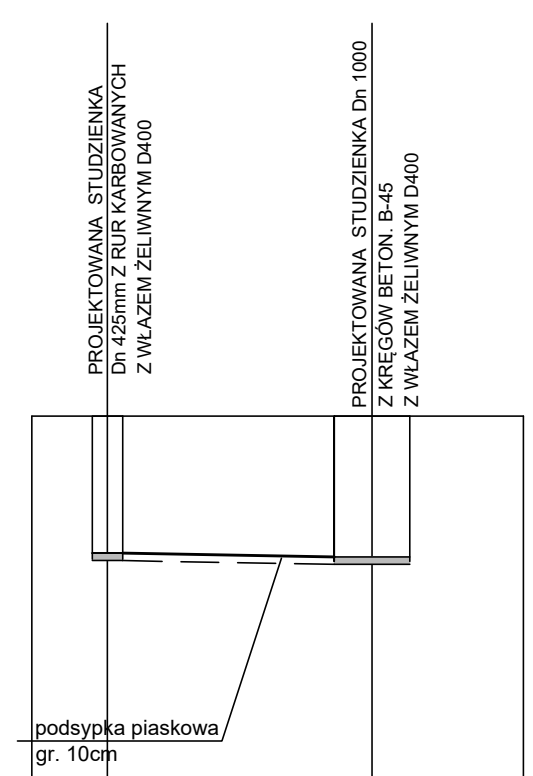


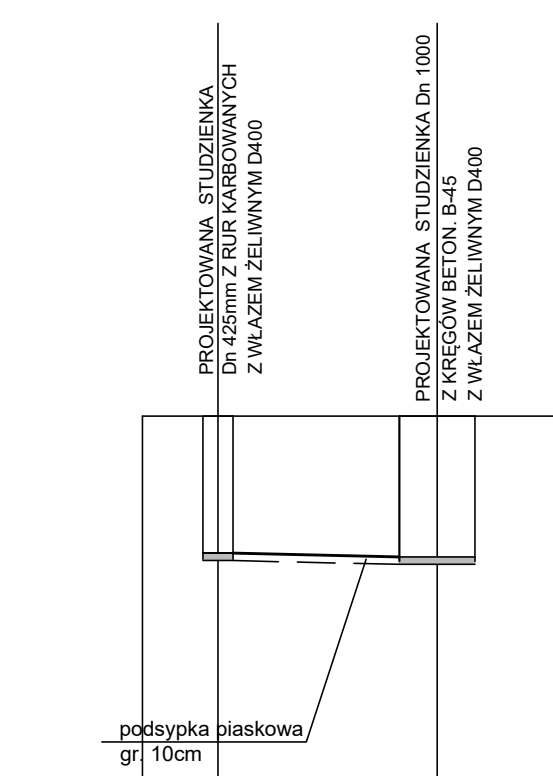
1:100  
1:250



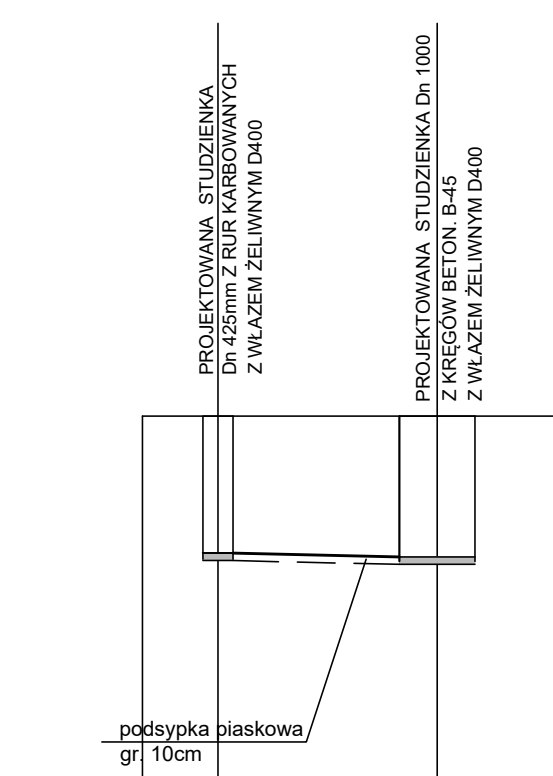
RZĘDNA TERENU	52.80	52.80	52.80
RZĘDNA DNA KANAŁU	51.03	50.98	51.01
ZAGŁĘBIENIE KANAŁU	1.77	1.82	1.79
ŚREDNICE I SPADKI	PCV SN8 Ø 160mm i=2,0%      i=1,0%		
ODLEGŁOŚCI	2,40	2,70	
OZNACZENIA	Kp8.	Ks1.	Kp2.



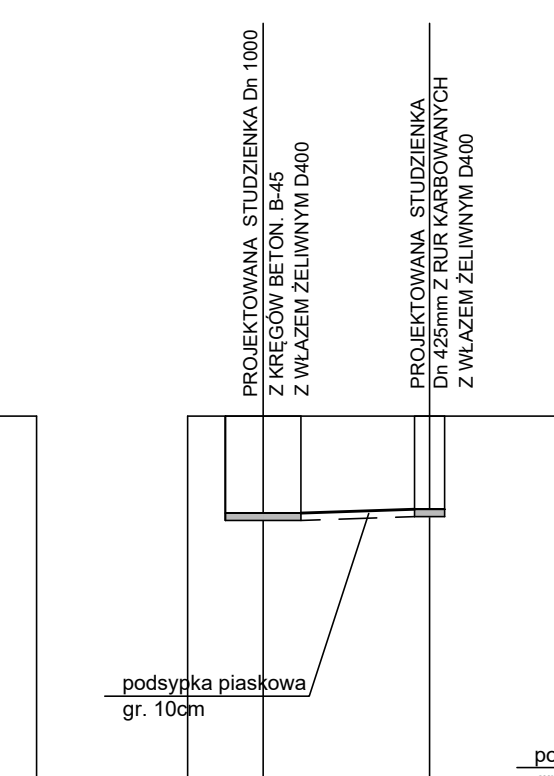
RZĘDNA TERENU	52.20	52.20	52.20
RZĘDNA DNA KANAŁU	50.39	50.34	50.34
ZAGŁĘBIENIE KANAŁU	1.81	1.86	1.86
ŚREDNICE I SPADKI	PCV SN8 Ø 160mm i=1,4%		
ODLEGŁOŚCI	3,50		
OZNACZENIA	Kp3.	Ks4.	



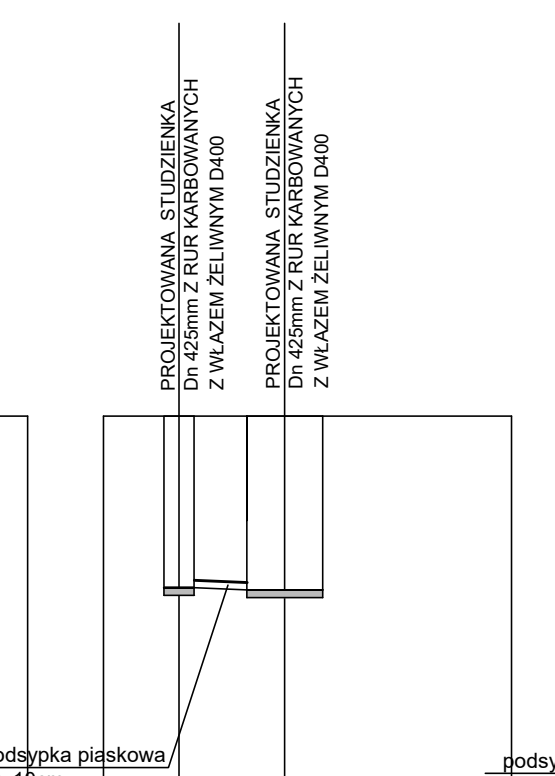
RZĘDNA TERENU	52.20	52.20	52.20
RZĘDNA DNA KANAŁU	50.39	50.34	50.34
ZAGŁĘBIENIE KANAŁU	1.81	1.86	1.86
ŚREDNICE I SPADKI	PCV SN8 Ø 160mm i=1,7%		
ODLEGŁOŚCI	4,20	2,90	
OZNACZENIA	Kp4.	Ks4.	



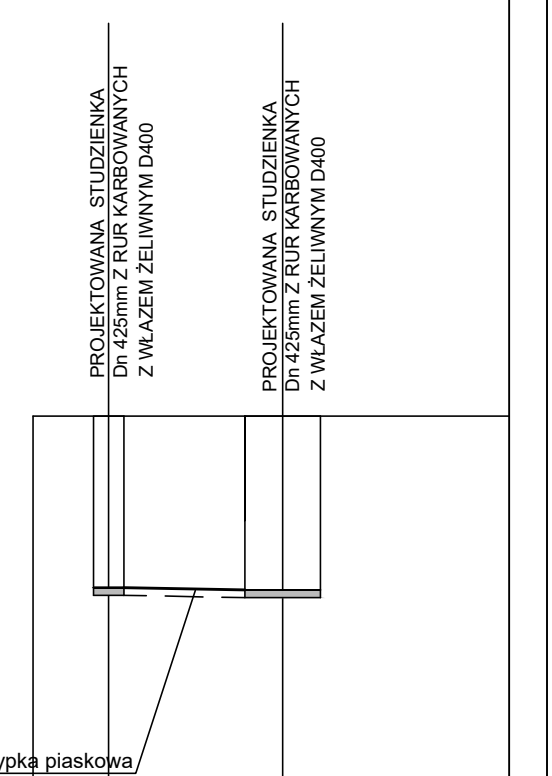
RZĘDNA TERENU	51.80	51.80	51.80
RZĘDNA DNA KANAŁU	50.52	50.57	50.57
ZAGŁĘBIENIE KANAŁU	1.28	1.23	1.23
ŚREDNICE I SPADKI	PCV SN8 Ø 160mm i=2,3%		
ODLEGŁOŚCI	2,20		
OZNACZENIA	Ks7.	Kp5.	



RZĘDNA TERENU	52.00	52.00	52.00
RZĘDNA DNA KANAŁU	49.73	49.70	49.70
ZAGŁĘBIENIE KANAŁU	2.27	2.30	2.30
ŚREDNICE I SPADKI	PCV SN8 Ø 160mm i=2,0%		
ODLEGŁOŚCI	1,40		
OZNACZENIA	Kp6.	Ks6.	Ks5



RZĘDNA TERENU	52.00	52.00	52.00
RZĘDNA DNA KANAŁU	49.73	49.70	49.70
ZAGŁĘBIENIE KANAŁU	2.27	2.30	2.30
ŚREDNICE I SPADKI	PCV SN8 Ø 160mm i=1,3%		
ODLEGŁOŚCI	2,30		
OZNACZENIA	Kp7.	Ks6.	



**UWAGA:**  
Przed przystąpieniem do wykonywania przyłączy kanalizacji sanitarnej w miejscach skrzyżowań i zbliżeń z istniejącym uzbrojeniem podziemnym dokonać ręcznych przekopów poszukiwawczych w celu ustalenia faktycznego zagłębienia i lokalizacji tego uzbrojenia, zwracając szczególną uwagę na kable elektroenergetyczne i sieci gazowe. Odkryte uzbrojenie należy zabezpieczyć przed uszkodzeniem przez podwieszenie lub podparcie.

USŁUGI PROJEKTOWE inż. Andrzej Pierścionek KUNOWO 4 73-110 STARGARD	RYSUNEK	PROFIL PODŁUŻNY PRZYŁĄCZY KAN. SANITARNEJ	RYS. NR <b>7</b>
	OBIEKT:	Sieć wodociągowa, kanalizacji sanitarnej grawitacyjnej z przyłączami	SKALA 1 : 100/100
	ADRES:	Boleszkowice dz. geod. 759, 153/1, 1353/63, 1353/69, 1353/6 obręb BOLESZKOWICE	
	INWESTOR	Urząd Gminy Boleszkowice 74-407 Boleszkowice ul. Słoneczna 24	DATA 04.2020
	Sprawdził:	mgr inż. Anna Banasik upr. nr ZAP/0013/PWOS/04	
Niniejszy rysunek stanowi element dokumentacji chronionej prawem autorskim			