

SUERTE Mirostawa Szulc

84-230 Rumia, ul. Wroclawska 37/3
NIP: 584-241-45-84, Regon: 220517744
tel. 507-189-419, email: suerte.miraszulc@gmail.com

BRANŻA SANITARNA	
PROJEKT BUDOWLANY	
zagospodarowania wód opadowych i budowy instalacji kanalizacji deszczowej dla dwóch budynków użyteczności publicznej zlokalizowanych na dz. nr 906/2 i 999/2, obręb 02, miasto Reda	
ADRES:	dz. nr 906/2 i 999/2 obręb 02 miasto Reda
INWESTOR:	Urząd Marszałkowski Województwa Pomorskiego ul. Okopowa 21/27 80-810 Gdańsk
PROJEKTANT:	mgr inż. Mirostawa Szulc nr upr. Nr POM/0035/POOS/07 do projektowania bez ograniczeń w specjalności instalacyjnej w zakresie sieci, instalacji i urządzeń cieplnych, wentylacyjnych, gazowych, wodociągowych i kanalizacyjnych
SPRAWDZAJĄCY:	mgr inż. Justyna Machalińska-Murawska upr. bud. nr POM/0283/PWBS/16 do projektowania bez ograniczeń w specjalności instalacyjnej w zakresie sieci, instalacji i urządzeń cieplnych, wentylacyjnych, gazowych, wodociągowych i kanalizacyjnych
20-07-2021	

GMINA MIASTO REDA
ul. Gdańska 33, 84-240 R
tel. 58 678-60-23, fax 58 678-60-24
NIP 589-235-10-74, Regon 191601681

Spis zawartości opracowania:

I. Załączniki formalno – prawne.

- oświadczenie projektanta i sprawdzającego
- uprawnienia projektanta i sprawdzającego
- zaświadczenie z izby projektanta i sprawdzającego
- warunki techniczne
- uzgodnienia

II. Opis techniczny.

1. Cel i zakres opracowania.
2. Podstawa opracowania.
3. Opinia geotechniczna.
4. Obszar oddziaływania.
5. Odniesienie do mpzp.
6. Opis stanu istniejącego.
7. Zlewnie.
8. Projektowana instalacja kanalizacji deszczowej.
9. Projektowane przyłącze kanalizacji deszczowej.
10. Roboty ziemne.
11. Podsypka i osypka przewodu.
12. Roboty izolacyjne przy budynkach.
13. Badania odbiorcze.
14. Uwagi końcowe.

III. Rysunki.

Rys. nr IS.1. Projekt zagospodarowania terenu.	skala 1:500
Rys. nr IS.2.1. Profil podłużny kanalizacji deszczowej. – część 1.	skala 1:100/1:500
Rys. nr IS.2.2. Profil podłużny kanalizacji deszczowej. – część 2.	skala 1:100/1:100
Rys. nr IS.2.3. Profil podłużny kanalizacji deszczowej. – część 3.	skala 1:100/1:100
Rys. nr IS.2.4. Profil podłużny kanalizacji deszczowej. – część 4.	skala 1:100/1:200
Rys. nr IS.2.5. Profil podłużny kanalizacji deszczowej. – część 5.	skala 1:100/1:100
Rys. nr IS.3. Drenaż francuski.	skala 1:-
Rys. nr IS.4. Studnia SD14.	skala 1:-

11 1

11 1

11 1

11 1


11 1

I. Załączniki formalno – prawne.

Oświadczenie

Oświadczam, że projekt budowlany zagospodarowania wód opadowych i budowy instalacji kanalizacji deszczowej dla dwóch budynków użyteczności publicznej zlokalizowanych na dz. nr 906/2 i 999/2, obręb 02 miasto Reda, został sporządzony zgodnie z aktualnie obowiązującymi przepisami i normami oraz zasadami wiedzy technicznej i jest kompletny z punktu widzenia celu, któremu ma służyć.

Projekt jest chroniony prawem autorskim. Wszelkie zmiany projektu wymagają zgody autora.

Projektant	mgr inż. Mirosława Szulc upr. bud. nr POM/0035/POOS/07 tel. +48 507-189-419	
Sprawdzający	mgr inż. Justyna Machalińska-Murawska upr. bud. nr POM/0283/PWBS/16 tel. +48 504-705-341	JMN

Gdańsk, dnia 2 lipca 2007 r

syg. akt 29/POM/OKK/07

DECYZJA

Na podstawie art. 24 ust.1 pkt 2 ustawy z dnia 15 grudnia 2000 r. o samorządach zawodowych architektów, inżynierów budownictwa oraz urbanistów /Dz.U. z 2001 r. Nr 5 poz. 42, ze zm./, art. 12 ust. 3, art.13 ust.1 pkt 1, art. 14 ust. 1 pkt 4 ustawy z dnia 07 lipca 1994 r. Prawo budowlane /tekst jednolity Dz. U. z 2006 r. Nr 156, poz. 1118/, § 6 pkt 1 i 2, § 11 ust.1 pkt 1, § 15, § 23 ust. 1 rozporządzenia Ministra Transportu i Budownictwa z dnia 28 kwietnia 2006 r. w sprawie samodzielnych funkcji technicznych w budownictwie /Dz. U. z 2006 r. Nr 83 poz. 578/ oraz art. 104 Kodeksu postępowania administracyjnego /t.j. Dz.U. z 2000 r. Nr 98, poz.1071 ze zm./

Okręgowa Komisja Kwalifikacyjna
stwierdza, że:

Pani MIROSLAWA PYŻEWSKA
magister inżynier
urodzona dnia 10.04.1979 r w Gdyni

uzyskała
UPRAWNIENIA BUDOWLANE

numer ewidencyjny: POM/0035/POOS/07

do projektowania bez ograniczeń
w specjalności instalacyjnej w zakresie sieci, instalacji i urządzeń cieplnych,
wentylacyjnych, gazowych, wodociągowych i kanalizacyjnych

UZASADNIENIE

W związku z uwzględnieniem w całości żądania strony, na podstawie art. 107 § 4 K.p.a. odstępuje się od uzasadnienia decyzji. Zakres nadanych uprawnień budowlanych wskazano na odwrocie decyzji.

Pouczenie

Od niniejszej decyzji służy odwołanie do Krajowej Komisji Kwalifikacyjnej Polskiej Izby Inżynierów Budownictwa w Warszawie, za pośrednictwem Pomorskiej Okręgowej Izby Inżynierów Budownictwa w terminie 14 dni od daty jej doręczenia.

Skład orzekający Okręgowej Komisji Kwalifikacyjnej:

PRZEWODNICZĄCY
Okręgowej Komisji Kwalifikacyjnej

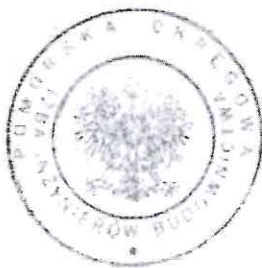
Ryszard Kołasa

WICEPRZEWODNICZĄCY
Okręgowej Komisji Kwalifikacyjnej

Leszek Niedostatkiwicz

CZŁONEK
Okręgowej Komisji Kwalifikacyjnej

Zjemowit Suligowski



Otrzymują:

- 1.Pani Mirosława Pyżewska
80-463 Gdańsk, ul. Bajana 7b/7
- 2.Okręgowa Rada Izby
- 3.Główny Inspektor Nadzoru Budowlanego
- 4.a/a

Pani Mirosława Pyżewska w ramach posiadanej specjalności upoważniona jest do:

- I. Na podstawie art. 12 ust. 1 pkt 1 i 2, art. 13 ust. 4 ustawy Prawo budowlane, w specjalności instalacyjnej w zakresie sieci, instalacji i urządzeń cieplnych, wentylacyjnych, gazowych, wodociągowych i kanalizacyjnych, bez ograniczeń do:
 - a) projektowania, sprawdzania projektów architektoniczno-budowlanych i sprawowania nadzoru autorskiego,
 - b) sprawowania kontroli technicznej utrzymania obiektów budowlanych z zastrzeżeniem art. 62 ust. 5 ustawy.

- II. Na podstawie § 15 i § 23 ust. 1 rozporządzenia Ministra Transportu i Budownictwa z dnia 28 kwietnia 2006 r. w sprawie samodzielnych funkcji technicznych w budownictwie /Dz. U. z 2006 r. Nr 83 poz. 578/, uprawnienia niniejsze uprawniają do:
 - 1) do sporządzania projektu zagospodarowania działki lub terenu, z zakresie specjalności niniejszych uprawnień

 - 2) projektowania obiektu budowlanego związanymi z obiektem budowlanym, takim jak: sieci i instalacje ciepłne, wentylacyjne, gazowe, wodociągowe i kanalizacyjne, z doбором właściwych urządzeń w projekcie budowlanym oraz ich instalowanie w procesie budowy lub remontu.

Gdańsk, dnia 30 grudnia 2016 r.

sygn. akt. 54/POM/OKK/16

DECYZJA

Na podstawie art. 24 ust.1 pkt 2 ustawy z dnia 15 grudnia 2000 r. o samorządach zawodowych architektów oraz inżynierów budownictwa (t. j. Dz. U. z 2016 r. poz. 1725 ze zm.) i art. 12 ust. 2, ust. 3 i ust. 4c pkt 3, art. 14 ust. 1 pkt 4b ustawy z dnia 7 lipca 1994 r. Prawo budowlane (t. j. Dz. U. z 2016 r. poz. 290 ze zm.) oraz § 10 i § 14 ust. 3 rozporządzenia Ministra Infrastruktury i Rozwoju z dnia 11 września 2014 r. w sprawie samodzielnych funkcji technicznych w budownictwie (Dz. U. z 2014 r. poz. 1278) i art. 104 ustawy z dnia 14 czerwca 1960 r. Kodeks postępowania administracyjnego (t. j. Dz. U. z 2016 r., poz. 23 ze zm.), po ustaleniu, że spełnione zostały warunki w zakresie przygotowania zawodowego oraz po złożeniu egzaminu na uprawnienia budowlane z wynikiem pozytywnym,

**Okręgowa Komisja Kwalifikacyjna
Pomorskiej Okręgowej Izby Inżynierów Budownictwa**
stwierdza, że:

Pani Justyna Maria Machalińska-Murawska
magister inżynier inżynierii środowiska
urodzona dnia 04.04.1983 r. w Wejherowie

otrzymuje

UPRAWNIENIA BUDOWLANE
numer ewidencyjny: POM/0283/PWBS/16

**do projektowania i kierowania robotami budowlanymi bez ograniczeń
w specjalności instalacyjnej w zakresie sieci, instalacji i urządzeń
cieplnych, wentylacyjnych, gazowych, wodociągowych i kanalizacyjnych**

UZASADNIENIE

W związku z uwzględnieniem w całości żądania strony, na podstawie art. 107 § 4 K.p.a. odstępuje się od uzasadnienia decyzji. Zakres nadanych uprawnień budowlanych wskazano na odwrocie decyzji.

Pani Justyna Maria Machalińska-Murawska upoważniona jest:

I. Na podstawie art. 12 ust.1 pkt 1-5, art. 13 ust. 3 i 4 ustawy Prawo budowlane (t. j. Dz. U. z 2016 r., poz. 290 ze zm.), w specjalności instalacyjnej w zakresie sieci, instalacji i urządzeń cieplnych, wentylacyjnych, gazowych, wodociągowych i kanalizacyjnych, bez ograniczeń do:

- a) projektowania, sprawdzania projektów architektoniczno-budowlanych i sprawowania nadzoru autorskiego,
- b) kierowania budową lub innymi robotami budowlanymi,
- c) kierowania wytwarzaniem konstrukcyjnych elementów budowlanych oraz nadzoru i kontroli technicznej wytwarzania tych elementów,
- d) wykonywania nadzoru inwestorskiego,
- e) sprawowania kontroli technicznej utrzymania obiektów budowlanych.

II. Na podstawie § 10 i § 14 ust. 3 rozporządzenia Ministra Infrastruktury i Rozwoju z dnia 11 września 2014 r. w sprawie samodzielnych funkcji technicznych w budownictwie (Dz. U. z 2014 r. poz. 1278) uprawnienia niniejsze uprawniają do :

- 1) sporządzania projektu zagospodarowania działki lub terenu, w zakresie specjalności niniejszych uprawnień,
- 2) do projektowania obiektu budowlanego i kierowania robotami budowlanymi związanymi z obiektem budowlanym, takim jak: sieci i instalacje ciepłe, wentylacyjne, gazowe, wodociągowe i kanalizacyjne.

Pouczenie

Od niniejszej decyzji służy odwołanie do Krajowej Komisji Kwalifikacyjnej Polskiej Izby Inżynierów Budownictwa w Warszawie, za pośrednictwem Okręgowej Komisji Kwalifikacyjnej Pomorskiej Okręgowej Izby Inżynierów Budownictwa w terminie 14 dni od daty jej doręczenia.

Skład orzekający Okręgowej Komisji Kwalifikacyjnej:

ZASTĘPCA PRZEWODNICZĄCEGO
Okręgowej Komisji Kwalifikacyjnej


dr inż. Marek Wesółowski

ZASTĘPCA PRZEWODNICZĄCEGO
Okręgowej Komisji Kwalifikacyjnej

mgr inż. Maciej Malinowski

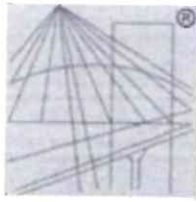
CZŁONEK
Okręgowej Komisji Kwalifikacyjnej

prof. dr hab. inż. Ziemowit Suligowski



Otrzymują:

1. Pani Justyna Maria Machalińska-Murawska
84-230 Rumia, ul. Świętopelka 28a
2. Okręgowa Rada Izby
3. Główny Inspektor Nadzoru Budowlanego
4. a/a



P O L S K A
I Z B A
I N Ż Y N I E R Ó W
B U D O W N I C T W A

Zaświadczenie

o numerze weryfikacyjnym:

POM-21V-7MH-LM5 *

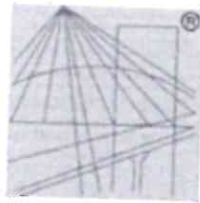
Pani Mirosława Szulc o numerze ewidencyjnym POM/IS/0290/07
adres zamieszkania ul. Wrocławska 37/3, 84-230 Rumia
jest członkiem Pomorskiej Okręgowej Izby Inżynierów Budownictwa i posiada wymagane
ubezpieczenie od odpowiedzialności cywilnej.
Niniejsze zaświadczenie jest ważne od 2020-08-01 do 2021-07-31.

Zaświadczenie zostało wygenerowane elektronicznie i opatrzone bezpiecznym podpisem elektronicznym
weryfikowanym przy pomocy ważnego kwalifikowanego certyfikatu w dniu 2020-07-15 roku przez:

Franciszek Rogowicz, Przewodniczący Rady Pomorskiej Okręgowej Izby Inżynierów Budownictwa.

(Zgodnie art. 5 ust 2 ustawy z dnia 18 września 2001 r. o podpisie elektronicznym (Dz. U. 2001 Nr 130 poz. 1450) dane w postaci
elektronicznej opatrzone bezpiecznym podpisem elektronicznym weryfikowanym przy pomocy ważnego kwalifikowanego certyfikatu są
równoważne pod względem skutków prawnych dokumentom opatrzonym podpisami własnoręcznymi.)

* Weryfikację poprawności danych w niniejszym zaświadczeniu można sprawdzić za pomocą numeru weryfikacyjnego zaświadczenia na
stronie Polskiej Izby Inżynierów Budownictwa www.piib.org.pl lub kontaktując się z biurem właściwej Okręgowej Izby Inżynierów
Budownictwa.



P O L S K A
I Z B A
I N Ż Y N I E R Ó W
B U D O W N I C T W A

Zaświadczenie

o numerze weryfikacyjnym:

POM-5WS-AMK-LK7 *

Pani Justyna Maria Machalińska-Murawska o numerze ewidencyjnym POM/IS/0044/17
adres zamieszkania ul. Świętopełka 28a, 84-230 Rumia
jest członkiem Pomorskiej Okręgowej Izby Inżynierów Budownictwa i posiada wymagane
ubezpieczenie od odpowiedzialności cywilnej.

Niniejsze zaświadczenie jest ważne od 2021-02-01 do 2022-01-31.

Zaświadczenie zostało wygenerowane elektronicznie i opatrzone bezpiecznym podpisem elektronicznym
weryfikowanym przy pomocy ważnego kwalifikowanego certyfikatu w dniu 2021-01-07 roku przez:

Franciszek Rogowicz, Przewodniczący Rady Pomorskiej Okręgowej Izby Inżynierów Budownictwa.

(Zgodnie art. 5 ust 2 ustawy z dnia 18 września 2001 r. o podpisie elektronicznym (Dz. U. 2001 Nr 130 poz. 1450) dane w postaci
elektronicznej opatrzone bezpiecznym podpisem elektronicznym weryfikowanym przy pomocy ważnego kwalifikowanego certyfikatu są
równoważne pod względem skutków prawnych dokumentom opatrzonym podpisami własnoręcznymi.)


* Weryfikację poprawności danych w niniejszym zaświadczeniu można sprawdzić za pomocą numeru weryfikacyjnego zaświadczenia na
stronie Polskiej Izby Inżynierów Budownictwa www.piib.org.pl lub kontaktując się z biurem właściwej Okręgowej Izby Inżynierów
Budownictwa.



BURMISTRZ MIASTA REDY

84-240 Reda, ul. Gdańska 33 tel. 58 678-80-23, faks: 58 678-31-24 e-mail: burmistrz@reda.pl

IN.7020.2.8.2021.ER



Urząd Marszałkowski
Województwa Pomorskiego
ul. Okopowa 21/27
80-810 Gdańsk

Reda, dnia 04.03.2021r.

dotyczy: warunków technicznych na przyłączenie do sieci kanalizacji deszczowej dla dz. nr 906/2 w Redzie

W odpowiedzi na złożony wniosek dnia 17.02.2021 w sprawie wydania warunków technicznych na przyłączenie się do sieci kanalizacji deszczowej dla dz. nr 906/2 obr. 02 w Redzie informujemy, że wody opadowe i roztopowe powinny być zagospodarowane zgodnie z miejscowym planem zagospodarowania terenu zatwierdzonym Uchwałą Nr VI/78/2011 Rady Miejskiej w Redzie z dnia 24-go marca 2011r, który mówi, że wody opadowe i roztopowe należy odprowadzić do sieci kanalizacji deszczowej znajdującej się w ulicach, za zgodą i na warunkach zarządcy sieci.

Zgodnie z powyższym wody opadowe i roztopowe z terenu przedmiotowej działki należy zagospodarować oraz włączyć do istniejącej sieci kanalizacji deszczowej w ul. Kazimierskiej /dz. nr 999/2 obr. 02 Reda/ poprzez włączenie się do istniejącej studni rewizyjnej zlokalizowanej na przedmiotowej działce.

Ponadto należy:

- zapewnić bezawaryjność pracy projektowanej przepompowni wód deszczowych w przypadku konieczności jej zastosowania;
- średnice rurociągów dobrać w sposób umożliwiający zapewnienie odpowiedniej prędkości w kanałach;
- wody opadowe i roztopowe pochodzące z powierzchni zanieczyszczonych przed wprowadzeniem do miejskiej kanalizacji deszczowej należy podczyścić w stopniu zapewniającym spełnienie wymagań określonych w obowiązujących przepisach;
- na projektowanych przewodach kanalizacji deszczowej każdą ze studzienek wyposażać w osadniki;
- wpusty deszczowe projektować z osadnikami o głębokości min. 0,5m;
- sposób zagospodarowania wód opadowych należy przedstawić w projekcie budowlanym zagospodarowania terenu;
- rozwiązania projektowe należy dostosować do warunków gruntowo-wodnych;
- Eksploatacja przepompowni / w przypadku konieczności jej zastosowania/ na terenie Inwestycji należy do Inwestora/ Wspólnoty Mieszkaniowej.
- W projekcie należy podać ilość wód opadowych z połaci dachowych, terenów utwardzonych, miejsc parkingowych oraz z terenu nieutwardzonego. Do obliczeń należy przyjąć natężenie deszczu miarodajnego zgodnie z załączonym wydrukiem natężeń deszczów miarodajnych o różnych czasach trwania wg polskiego Atlasu Natężeń Deszczów (PANDa). Długość czasu trwania opadu przyjąć na podstawie obliczeń czasu koncentracji odpływu, tj. odpływu z najmniej korzystnego punktu zlewni.
- Projekt zagospodarowania wód opadowych należy uzgodnić w tutejszym Urzędzie przed uzyskaniem Decyzji Pozwolenia na Budowę.

Niniejsze warunki zachowują ważność przez 24 miesiące od daty wydania.

Pouczenie:

Na podstawie nw. Art. 234. ustawy Prawo wodne Dz. U. 2017.1121. t.j. 09.06.2017r.

1. Właściciel gruntu, o ile przepisy ustawy nie stanowią inaczej, nie może:
 - 1) zmieniać kierunku i natężenia odpływu znajdujących się na jego gruncie wód opadowych lub roztopowych, ani kierunku odpływu wód ze źródeł - ze szkodą dla gruntów sąsiednich,
 - 2) odprowadzać wód oraz wprowadzać ścieków na grunty sąsiednie.
2. Na właścicielu gruntu ciąży obowiązek usunięcia przeszkód oraz zmian w odpływie wody, powstałych na jego gruncie wskutek przypadku lub działania osób trzecich, ze szkodą dla gruntów sąsiednich.
3. Jeżeli spowodowane przez właściciela gruntu zmiany stanu wody na gruncie szkodliwie wpływają na grunty sąsiednie, wójt, burmistrz lub prezydent miasta, z urzędu lub na wniosek, w drodze decyzji, nakazuje właścicielowi gruntu przywrócenie stanu poprzedniego lub wykonanie urządzeń zapobiegających szkodom, ustalając termin wykonania tych czynności.
4. Nakaz, o którym mowa w ust.3, nie zwalnia z obowiązku uzyskania pozwolenia wodnoprawnego albo dokonania zgłoszenia wodnoprawnego, jeżeli są wymagane.
5. Postępowania w sprawie decyzji, o której mowa w ust. 3, nie wszczyna się, jeżeli upłynęło 5 lat od dnia, w którym właściciel gruntu sąsiedniego dowiedział się o szkodliwym oddziaływaniu na jego grunt.

Z poważaniem

Z up BURMISTRZA MIASTA
mgr inż. Hanna Górska
Zastępca Burmistrza

Otrzymują:

1. Adresat
3. a/a.

Nateżenia deszczów miarodajnych o różnych czasach trwania wg modelu PANDa (wraz z przedziałem ufności)

Czas trwania opadu [min]	Prawdopodobieństwo 15%	Prawdopodobieństwo 10%
	Nateżenie deszczu miarodajnego [dm ³ /[a ha]] (wraz z przedziałem ufności)	Nateżenie deszczu miarodajnego [dm ³ /[a ha]] (wraz z przedziałem ufności)
5	328.9 (297.7 - 356.5)	361.1 (321.9 - 395.2)
6	298.7 (272.0 - 322.2)	328.2 (294.5 - 357.3)
7	275.3 (252.1 - 295.8)	302.8 (273.1 - 329.1)
8	256.5 (236.0 - 274.8)	282.4 (255.9 - 304.7)
10	228.0 (211.3 - 242.8)	251.2 (229.5 - 269.3)
12	199.2 (185.0 - 212.4)	219.0 (201.1 - 234.6)
14	177.7 (165.3 - 189.6)	194.9 (179.8 - 209.8)
15	168.9 (157.2 - 180.3)	185.1 (171.1 - 199.1)
16	162.7 (151.4 - 173.7)	178.4 (165.0 - 191.1)
18	152.0 (141.6 - 162.4)	166.9 (154.5 - 178.9)
20	143.0 (133.3 - 152.9)	157.3 (145.6 - 168.6)
22	135.3 (126.2 - 144.7)	149.1 (138.1 - 159.9)
24	128.7 (120.1 - 137.7)	141.9 (131.5 - 152.3)
26	122.9 (114.7 - 131.5)	135.6 (125.7 - 145.6)
28	117.7 (109.9 - 126.0)	130.1 (120.6 - 139.7)
30	113.1 (105.7 - 121.2)	125.1 (116.1 - 134.4)

Niniejszy dokument stanowi potwierdzenie legalności nabytych danych Polskiego Atlasu Nateżeń Deszczów Miarodajnych (PANDa). Zestaw wartości deszczów miarodajnych został zakupiony do wykorzystania wyłącznie w ramach inwestycji podanej w niniejszym dokumencie. Zastosowanie tych danych w przypadku innych projektów stanowi naruszenie warunków Umowy Licencyjnej i będzie wiązać się z podjęciem kroków prawnych wobec każdego ujawnionego przypadku nadużycia. Twórcą i właścicielem autorskich praw majątkowych do projektu PANDa jest RETENCJA.PL Sp. z o.o. z siedzibą w Gdańsku, ul. Marynarki Polskiej 153, 80-968 Gdańsk, zarejestrowaną w rejestrze przedsiębiorców Krajowego Rejestru Sądowego, prowadzonego przez Sąd Rejonowy Gdańsk-Północ w Gdańsku, VII Wydział Gospodarczy, KRS pod numerem 0000570277, NIP 5842743299, REGON 362306557.





Certyfikat

Potwierdzający nabycie danych
Polskiego Atlasu Natężeń Deszczów (PANDa)

0321/2576387/3

Nabywca

Gmina Miasto Reda

Gmina Miasto Reda, ul. Gdańska 33, Reda 84-240, Polska

Inwestycja

Budowa dwóch budynków wraz z odwodnieniem terenu inwestycji

Kazimierska 55, Reda 84-240

Miejscowy Plan Zagospodarowania Przestrzennego nr Uchwała Nr VI/78/2011 z dn. 2011-03-24

Prawdopodobieństwo podstawowe 15%

Prawdopodobieństwo uzupełniające 10%


Zakres czasów 5- 30 min

Współrzędne w układzie WGS 84 54 603240 szer., 18.347603 dł.

Data wydania certyfikatu 05.03.2021 r.

Okres ważności danych 3 lata

Certyfikat wydany jest w celu jego dołączenia do dokumentacji projektowej



Tomasz Grochowski, GEO

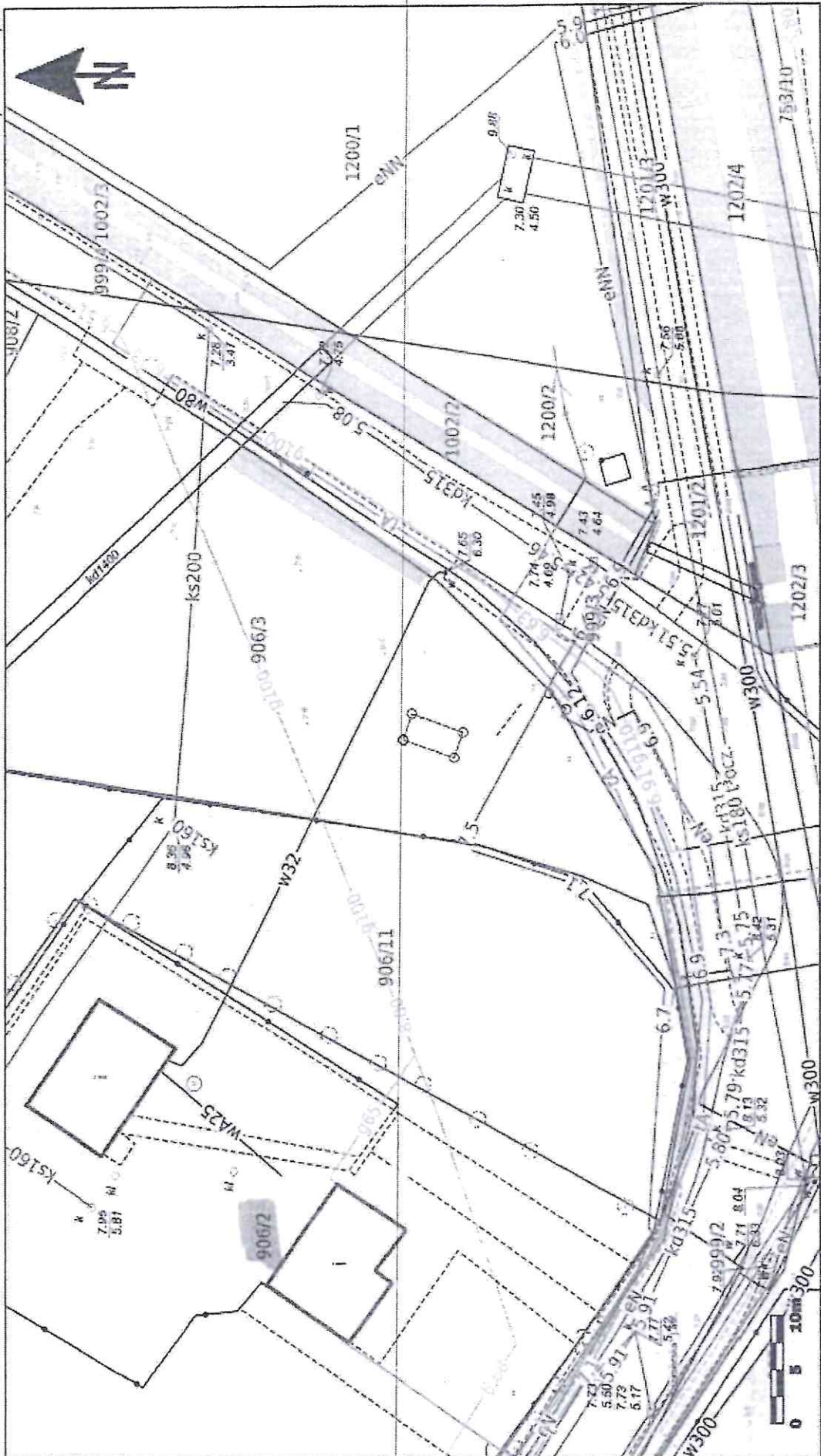
Niniejszy dokument stanowi potwierdzenie legalności nabytych danych Polskiego Atlasu Natężeń Deszczów Międzynarodowych (PANDa). Zestaw wartości deszczów miarodajnych został zakupiony do wykorzystania wyłącznie w ramach inwestycji podanej w niniejszym dokumencie. Zastosowanie tych danych w przypadku innych projektów stanowi naruszenie warunków Umowy Licencyjnej i będzie wiązać się z podjęciem kroków prawnych wobec każdego ujawnionego przypadku nadużycia. Twórcą i właścicielem autorskich praw majątkowych do projektu PANDa jest RETENCJA.PL Sp. z o.o. z siedzibą w Gdańsku, ul. Marynarów Polskiej 163, 80-868 Gdańsk, zarejestrowaną w rejestrze przedsiębiorców Krajowego Rejestru Sądowego, prowadzonego przez Sąd Rejonowy Gdańsk-Północ w Gdańsku, VII Wydział Gospodarczy, KRS pod numerem 0000570277, NIP 5842743299, REGON 362196557.



Unia Europejska
Europejski Fundusz
Rozwoju Regionalnego



458897,65 749826,74



458852,71 749751,73

Główny Urząd Geodezji i Kartografii
ul. Wspólna 2



Uwaga: Ten wydruk ma charakter wyłącznie poglądowy i w żadnym razie nie może być traktowany jako dokument oficjalny.
© 2020 GUGiK Wszystkie prawa zastrzeżone.

Legenda:





BURMISTRZ MIASTA REDY

84-240 Reda, ul. Gdańska 33

tel. 58 678-80-23, fax: 58 678-31-24 e-mail: burmistrz@reda.pl
tel. 58 738-60-70, fax: 58 678-80-43 e-mail: inwestycje11@reda.pl

Reda, 06.08.2021 r.

IN.7230.6.130.2021.MFM

Urząd Marszałkowski Województwa Pomorskiego
ul. Okopowa 21/27
80-810 Gdańsk

Na podstawie art. 24, art. 25 ustawy z dnia 21 sierpnia 1997 r. o gospodarce nieruchomościami (tj. Dz. U. z 2020 r. poz. 65 ze zm.), art. 39 ust. 3, ust. 3a ustawy z dnia 21 marca 1985 r. o drogach publicznych (tj. Dz.U. z 2020 r. poz. 470 ze zm.), Porozumienia Powiatu Wejherowskiego oraz Gminy Miasta Redy zawartego w dniu 28.04.2003 r. dotyczącego utrzymania dróg powiatowych oraz w związku z art. 104 ustawy z dnia 16 czerwca 1960 r. Kodeks postępowania administracyjnego (tj. Dz. U. z 2021 r. poz. 735 ze zm.),

po rozpatrzeniu wniosku z dnia 21.07.2021 r., złożonego przez Panią Mirosławę Szulc reprezentującego ww. Inwestora na podstawie złożonego pełnomocnictwa, w sprawie udzielenia zgody na dysponowanie nieruchomością oznaczoną ewidencyjnie nr 999/2 obr. 2, w celu budowy przyłącza kanalizacji deszczowej dn 200 PVC do dz. nr 906/2 obr. 2 oraz po przeanalizowaniu trasy projektowanego przyłącza, niniejszym,


BURMISTRZ MIASTA REDY **WYRAŻA ZGODĘ**

na wykorzystanie działki oznaczonej ewidencyjnie nr 999/2 obr. 2, tj. działki stanowiącej własność Powiatu Wejherowskiego, będącej w zarządzie Gminy Miasto Reda na podstawie ww. Porozumienia, stanowiącej pas drogowy drogi powiatowej – ulicy Kazimierskiej, na powyższy cel inwestycyjny.

Pouczenie:

1. Ulica Kazimierska została zaliczona do kategorii dróg powiatowych na podstawie uchwały nr XII/128/2000 Rady Powiatu Wejherowskiego z dnia 24 marca 2000 roku. Burmistrz Miasta Redy sprawuje zarząd nad drogami powiatowymi oraz prowadzi gospodarkę gruntami, w tym gruntami wchodzącymi w skład pasa drogowego stanowiącymi własność Skarbu Państwa, na terenie miasta Redy, na mocy Porozumienia Powiatu Wejherowskiego oraz Gminy Miasta Redy, zawartego w dniu 28 kwietnia 2003 r.
2. Przed rozpoczęciem robót, inwestor zobowiązany jest do:
 - uzyskania pozwolenia na budowę lub zgłoszenia wykonywania robót budowlanych lub budowy przyłącza w Starostwie Powiatowym, zgodnie z art. 30 ust. 1 pkt 1 lub art. 29a Prawa Budowlanego odpowiednio,
 - uzyskania zezwoleń tut. zarządcy drogi na zajęcie pasa drogowego w związku z prowadzeniem robót w pasie drogowym i umieszczeniem w nim przedmiotowego przyłącza (dokładne warunki zajęcia pasa drogowego należy uzyskać w Referacie Inwestycji i Inżynierii Miejskiej tut. Urzędu).
 - sporządzenia projektu organizacji ruchu drogowego, tj. oznakowania i zabezpieczenia robót, zgodnie z Rozporządzeniem Ministra Infrastruktury z dnia 23 września 2003 r. w sprawie szczegółowych warunków zarządzania ruchem na drogach oraz wykonywania nadzoru nad tym zarządzaniem (tj. Dz. U. z 2017 r. poz. 784 ze zm.); Projekt ten podlega uzgodnieniu z organem zarządzającym ruchem na terenie Powiatu Wejherowskiego, tj. Starostą Powiatu Wejherowskiego z siedzibą w Wejherowie. Decyzję zatwierdzającą czasową organizację ruchu należy dołączyć do wniosku na prowadzenie robót w pasie drogowym;

- powiadomienia wszystkich gestorów sieci zlokalizowanych w pasie drogowym ulicy Kazimierskiej o zamiarze przystąpienia do robót związanych z wbudowaniem projektowanego urządzenia w pas drogowy ww. ulicy.
3. Na podstawie art. 107§4 Kodeksu postępowania administracyjnego odstąpiono od uzasadnienia decyzji, ponieważ uwzględnia ona w całości żądanie strony.
 4. Zgodnie z art. 127§1 i §2 Kodeksu postępowania administracyjnego, od niniejszej decyzji służy stronie odwołanie do Samorządowego Kolegium Odwoławczego w Gdańsku.
 5. Odwołanie wnosi się za pośrednictwem Burmistrza Miasta Redy w terminie 14 dni od dnia otrzymania decyzji.
 6. W myśl art. 127a§1 ww. ustawy, stronie przysługuje możliwość zrzeczenia się prawa do odwołania w trakcie biegu terminu do wniesienia odwołania wobec organu administracji publicznej, który wydał decyzję. Z dniem doręczenia organowi administracji publicznej oświadczenia o zrzeczeniu się prawa do wniesienia odwołania przez ostatnią ze stron, decyzja staje się ostateczna i prawomocna.
W przypadku złożenia przez stronę oświadczenia o zrzeczeniu się prawa do odwołania od decyzji (okr. w pktcie 9), stronie nie przysługuje prawo do odwołania się ani skargi do sądu administracyjnego.
 7. Decyzja zwolniona z opłaty skarbowej na podstawie art. 21 ust. 1 pkt h ustawy o opłacie skarbowej (tj. Dz. U. z 2020 r. poz. 1546 ze zm.).


Z up. BURMISTRZA MIASTA
mgr inż. Halina Gzieszczuk
Zastępca Burmistrza

Otrzymują:

1. Wnioskodawca,
2. a/a INMM.



URZĄD MIASTA W REDZIE
REFERAT INWESTYCJI
I INŻYNIERII MIEJSKIEJ

84-240 Reda, ul. Chłopska 33, tel. 22 678 20 00, fax 22 678 21 24, e-mail: inwestycja@reda.pl

Reda, dnia 05.08.2021 r.

IN.7012.20.2021.ER

Inwestor:
Urząd Marszałkowski
Województwa Pomorskiego
ul. Okopowa 21/27
84-240 Reda
Pełnomocnik:
Mirosława Szulc
ul. Wrocławska 37/3
84-230 Rumia

W odpowiedzi na złożony wniosek z dnia 21.07.2021r z prośbą o uzgodnienie projektu przyłącza kanalizacji deszczowej na działkach nr 906/2 i 990/2 obręb 2 w Redzie do istniejącej sieci kanalizacji deszczowej w ul. Kazimierskiej Urząd Miasta Reda wyraża zgodę na wykonanie w/w infrastruktury pod warunkiem:

1. projektowaną infrastrukturę wykonać zgodnie z załączoną mapą zagospodarowania terenu oraz zgodnie z podanymi danymi technicznymi,
2. pisemnego powiadomienia Urzędu Miasta Redy na 7 dni przed rozpoczęciem budowy sieci kanalizacji deszczowej;
3. możliwości kontroli przez pracownika Urzędu Miasta Redy w trakcie realizacji robót;
4. zakończenie prac należy zgłosić do odbioru do Urzędu Miasta Redy.

Załączniki:

1 - PB
Opisowo:
1. Adwers
2. s/a

Z up. Burmistrza Miasta
Mirosława Szulc
Pełnomocnik Referatu Inwestycji
i Inżynierii Miejskiej

Załącznik nr 2.1

Załącznik do Narady Koordynacyjnej z dnia :

2021.08.12

Sprawa nr:

GD.6630 – 1873/2021

„Uzgodniono zgodnie z załączonymi uwagami :

1. *Rozpoczęcie robót należy zgłosić pisemnie w Gazowni w Rumii, na min. 7 dni przed ich rozpoczęciem.*
2. *W przypadku natrafienia na niezimwentyzowaną sieć gazową lub uszkodzenia sieci gazowej należy wstrzymać prace i niezwłocznie powiadomić Pogotowie Gazowe tel. 992 lub Gazownię w Rumii.*
3. *Wszelkie uszkodzenia sieci gazowej zostaną usunięte na koszt Inwestora i Wykonawcy.*
4. *Szczegółowy przebieg tras istniejących gazociągów należy ustalić na budowie, na podstawie przekopów kontrolnych i potwierdzić wpisem do Dziennika Budowy.*
5. *Po wykonaniu skrzyżowania / zbliżenia z siecią gazowa należy sporządzić dokumentację fotograficzną w celu dokonania odbioru. Zdjęcia należy przesłać na adres eksploatacja.rumia@psgaz.pl w terminie 7 dni od wykonania robót. Gazownia może wymagać odkrywek kontrolnych w przypadku braku odbioru.*
6. *W pobliżu istniejącej sieci gazowej roboty ziemne należy wykonywać ręcznie.*
7. *Należy zachować przykrycie gazociągu 0,8 – 1,2m.*
8. *Należy zachować wszystkie wymagane odległości od istniejącej/projektowanej sieci gazowej zgodnie z Rozporządzeniem Ministra Gospodarki z dnia 26 kwietnia 2013r. w sprawie warunków technicznych, jakim powinny odpowiadać sieci gazowe i ich usytuowanie Dz.U z 2013 poz. 640”*

Jarosław Sobczyński
Jarosław Sobczyński
w.Sobczyński
zynski

Elektronika
podpisany przez
Jarosław Sobczyński
Data: 2021.08.12
14:03:16 +02'00'

