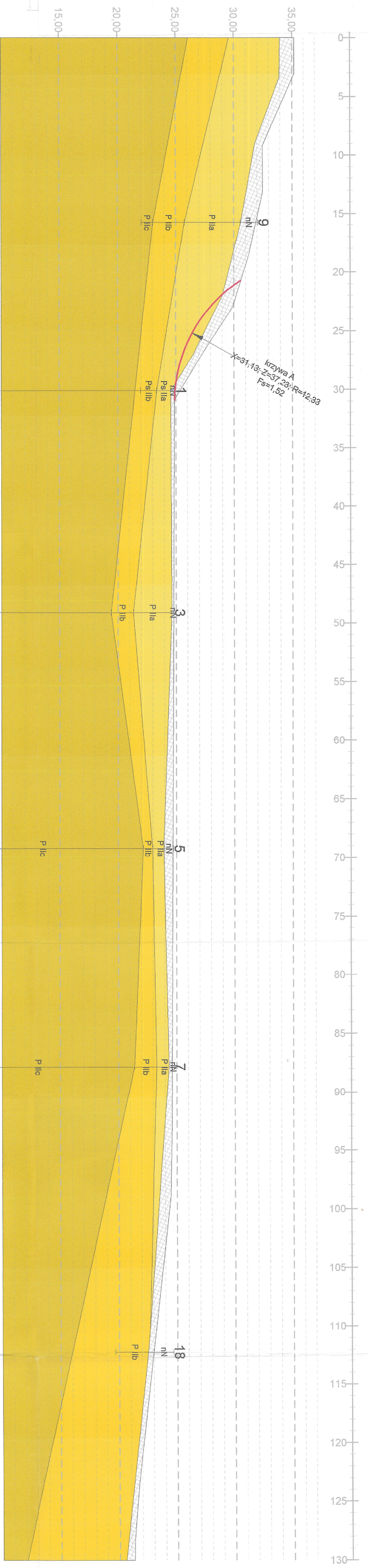
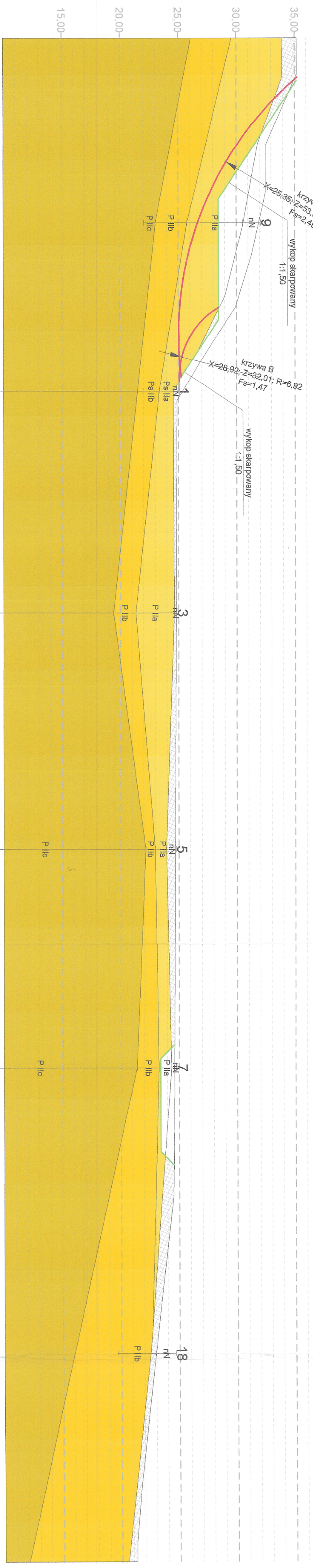


Oznaczenia:
 gruntów
 nN
 Pg1
 P Ila
 P I Ib
 P I Ic
 nB

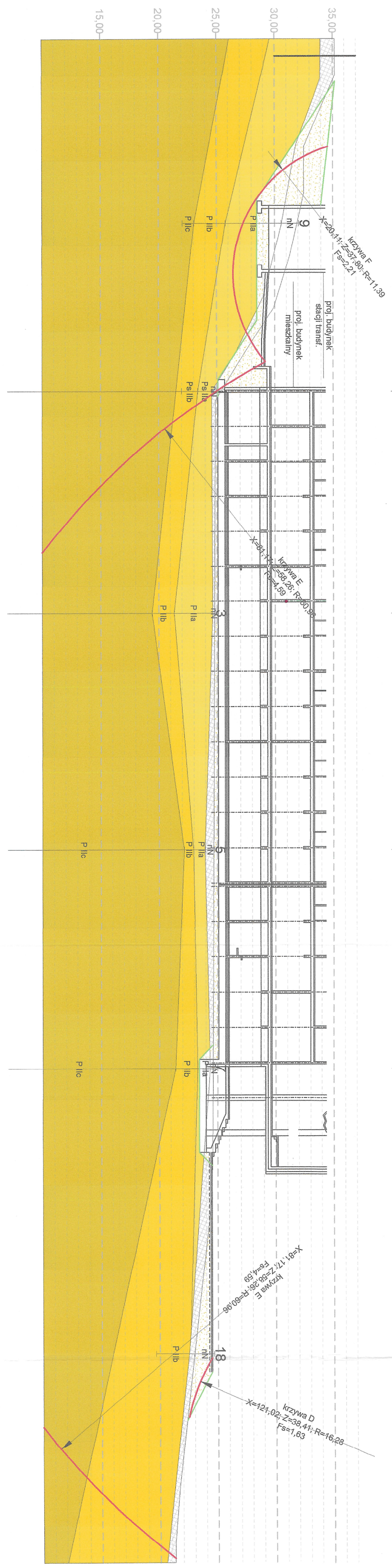


przekrój B-B
 stan naturalny

POMORSKI URZĄD WOJEWÓDZKI
 w GDANSKU
 WYDZIAŁ INFRASTRUKTURY
 ul. Okopowa 21/27, 80-810 Gdańsk



przekrój B-B
 stan wykonawczy



przekrój B-B
 stan użytkowania

ANALIZA STATECZNOŚCI SKARPY
 Gdynia ul. Śmidowicza, dz. nr 16221/2098/2
 przekrój B-B
 rys. nr 03
 skala 1:250