


# Projekt zagospodarowania terenu

STAROSTWO POWIATOWE  
W CZARNKOWIE  
Wydział Architektury i Budownictwa  
64-700 Czarnków, ul. Bybaki 3

<b>NAZWA INWESTYCJI:</b>	Montaż urządzeń małej architektury Załącznik nr ..... 1
<b>KATEGORIA OBIEKTU:</b>	KATEGORIA VIII do zgłoszenia AB.6443.249.2023 z dnia ... 24.05.2023r.
<b>ADRES OBIEKTU:</b>	MIEJSCOWOŚĆ: Czarnków POWIAT: czarnkowsko-trzcianecki WOJEWÓDZTWO: wielkopolskie
<b>NR EWID. DZIAŁKI:</b>	DZIAŁKA NR 221
<b>JEDNOSTKA I OBRĘB EWIDENCYJNY:</b>	300201_1 Miasto Czarnków; 0001 Miasto Czarnków
<b>INWESTOR:</b>	Gmina Miasta Czarnków Pl. Wolności 6, 64-700 Czarnków

AUTORZY:	IMIĘ I NAZWISKO	NR UPRAWNIENIĆ	DATA	PODPIS
PROJEKTANT:	Czesław Filoda	GTN-III-8345/132/77	maj 2023 r.	

Czarnków, maj 2023 r.

Spis treści:

STAROSTWO POWIATOWE  
W CZARNKOWIE  
Wydział Architektury i Budownictwa  
64-700 Czarnków, ul. Rybaki 3  
tel. 67/2530160

<b>1. Część opisowa projektu zagospodarowania terenu</b>	<b>3</b>
<b>1.1 Dane ogólne</b>	<b>3</b>
1.1.1 Podstawa opracowania	3
1.1.2 Przedmiot opracowania	3
1.1.3 Przedmiot zamierzenia budowlanego	3
1.1.4 Usytuowanie obiektu	3
<b>1.2 Opis do projektu zagospodarowania terenu.</b>	<b>3</b>
1.2.1 Istniejący stan zagospodarowania działki	3
1.2.2 Projektowane zagospodarowanie działki	4
1.2.3 Składowanie odpadów	4
1.2.4 Projektowane przyłącza instalacyjne	4
1.2.5 Uzbrojenie terenu	4
1.2.6 Ogrodzenie terenu	4
1.2.7 Komunikacja	4
1.2.8 Bilans powierzchni terenu	4
1.2.9 Zagadnienie dziedzictwa kulturowego i ochrony zabytków oraz dóbr kultury współczesnej	4
1.2.10 Ochrona obiektów budowlanych na terenach górniczych	5
1.2.11 Zagrożenia dla środowiska i higieny zdrowia	5
1.2.12 Zagadnienie ochrony środowiska, przyrody, krajobrazu	5
1.2.13 Dostosowanie obiektu do krajobrazu i otaczającej zabudowy	5
1.2.14 Obszar oddziaływania	5
<b>1.3 Warunki ochrony przeciwpożarowej - projekt zagospodarowania terenu</b>	<b>5</b>
<b>1.4 Wykaz przepisów i norm prawnych</b>	<b>5</b>
<b>1.5 Oświadczenie projektanta/-ów</b>	<b>6</b>
<b>1.6 Uprawnienia projektantów</b>	<b>7</b>
<b>1.7 Zaświadczenia o członkostwie w izbie</b>	<b>8</b>
<b>2. Część rysunkowa do projektu zagospodarowania terenu.</b>	<b>9</b>
<b>2.1 Mapa do celów projektowych</b>	<b>9</b>
<b>2.2 Projekt zagospodarowania terenu</b>	<b>9</b>

## **1. Część opisowa projektu zagospodarowania terenu**

### **1.1 Dane ogólne**

#### **1.1.1 Podstawa opracowania**

- zlecenie inwestora,
- Program budowy uzgodniony z inwestorem,
- Wizja lokalna na terenie planowanej budowy,
- Mapa do celów projektowych,
- Uchwała nr X/67/2011 Rady Miasta Czarnków z dnia 28 czerwca 2011 r. w sprawie miejscowego planu zagospodarowania przestrzennego w rejonie ulic Wronieckiej i Kościuszki w południowej części miasta Czarnków,
- Obowiązujące normy i normatywy,

#### **1.1.2 Przedmiot opracowania**

Przedmiotem opracowania jest montaż urządzeń małej architektury.

#### **1.1.3 Przedmiot zamierzenia budowlanego**

Projektowane urządzenia małej architektury zlokalizowane będą w publicznej, ogólnodostępnej przestrzeni miejskiej. Obiekty usytuowane zostaną na działce o nr ewidencyjnym 221 w miejscowości Czarnków.

#### **1.1.4 Usytuowanie obiektu**

Obiekt zlokalizowany będzie na działce o nr ewidencyjnym 221 jak pokazano na projekcie zagospodarowania zgodnie z wytycznymi miejscowego planu zagospodarowania przestrzennego.

### **1.2 Opis do projektu zagospodarowania terenu.**

#### **1.2.1 Istniejący stan zagospodarowania działki**

Działka zagospodarowana, ogrodzona, wchodząca w skład kompleksu publicznego przedszkola, zabudowana w części dwoma budynkami przedszkolnymi. W środkowej części działki zlokalizowano plac zabaw. Działka graniczy od północnego-zachodu z zabudową oświatową (budynek przedszkola), od północy z osiedlową drogą wewnętrzną, a od południowego-wschodu z drogą gminną – ul. Pod Grzybkiem.

1.2.2 Projektowane zagospodarowanie działki

Na działce projektuje się:

- montaż trzech urządzeń małej architektury:
  - peryskopu,
  - ścianki do pisania/malowania,
  - eko-kuchni zabawkowej

Obiekty umiejscowione będą na działce zgodnie z załączonym projektem zagospodarowania terenu.

1.2.3 Składowanie odpadów

Powstające odpady stałe składowane będą czasowo w szczelnych pojemnikach, a następnie zostaną odebrane, zgodnie z harmonogramem wywozu, przez uprawnionego odbiorcę na składowisko lub w celu odzysku, recyklingu bądź unieszkodliwienia zgodnie z obowiązującymi przepisami.

1.2.4 Projektowane przyłącza instalacyjne

Nie dotyczy.

1.2.5 Uzbrojenie terenu

Działka nr 221 uzbrojona jest w sieć energetyczną, sieć wodociągową i sieć kanalizacji sanitarnej.

1.2.6 Ogrodzenie terenu

Działka jest ogrodzona ogrodzeniem z siatki stalowej.

1.2.7 Komunikacja

Wjazd i wejście na działkę istniejące. Wejście oraz dostęp dla osób niepełnosprawnych istniejące utwardzone betonową kostką brukową. Układ komunikacji istniejący - zgodnie z planem zagospodarowania.

1.2.8 Bilans powierzchni terenu

Nie planuje się zabudowy, ani utwardzenia terenu. Bilansu terenu ze względu na charakter obiektu nie określa się.

1.2.9 Zagadnienie dziedzictwa kulturowego i ochrony zabytków oraz dóbr kultury współczesnej

Przedmiotowa działka nie jest wpisana do rejestru zabytków i gminnej ewidencji zabytków. Zamierzenie budowlane nie jest zlokalizowane w strefie ochrony konserwatorskiej stanowisk archeologicznych ujętych w wojewódzkiej ewidencji zabytków.

1.2.10 Ochrona obiektów budowlanych na terenach górniczych

Nie dotyczy.

1.2.11 Zagrożenia dla środowiska i higieny zdrowia

Projektowana infrastruktura nie stanowi zagrożenia dla środowiska oraz higieny i zdrowia użytkowników obiektu i jego otoczenia.

1.2.12 Zagadnienie ochrony środowiska, przyrody, krajobrazu

Obiekt nie wpływa negatywnie na walory naturalne środowiska przyrodniczego, ze szczególnym uwzględnieniem krajobrazu.

1.2.13 Dostosowanie obiektu do krajobrazu i otaczającej zabudowy

Forma projektowanej strefy wpisuje się w istniejący charakter miejsca i harmonizuje z krajobrazem przestrzeni istniejącej.

1.2.14 Obszar oddziaływania

Obszar oddziaływania obiektu mieści się w granicach działki o nr ewidencyjnym 221.

1.3 Warunki ochrony przeciwpożarowej - projekt zagospodarowania terenu

Ze względu na charakter obiektu nie określa się warunków ochrony przeciwpożarowej.

1.4 Wykaz przepisów i norm prawnych

- Ustawa z dnia 7 lipca 1994 r. Prawo budowlane (tekst jednolity: Dz. U. z 2023 r., poz.682, z późn. zm.),
- Rozporządzenie Ministra Infrastruktury z dnia 12 kwietnia 2002 r. w sprawie warunków technicznych, jakim powinny odpowiadać budynki i ich usytuowanie (Dz. U. z 2022 r. poz.1225),
- Rozporządzenie Ministra Rozwoju z dnia 11 września 2020 r. w sprawie szczegółowego zakresu i formy projektu budowlanego (Dz.U. z 2022 r., poz. 1679 z późn. zm.),
- Rozporządzenie Ministra Infrastruktury z dnia 20 grudnia 2021 r. w sprawie szczegółowego zakresu i formy dokumentacji projektowej, specyfikacji technicznych wykonania i odbioru robót budowlanych oraz programu funkcjonalno-użytkowego (Dz.U. z 2021 r., poz. 2454),
- Normy z grupy PN-EN 1176 Wyposażenie placów zabaw i nawierzchnie,
- Warunki techniczne wykonania i odbioru robót budowlanych,
- Katalogi techniczne producentów / dostawców urządzeń.

1.5 Oświadczenie projektanta/-ów

STAROSTWO POWIATOWE  
W CZARNKOWIE  
Wydział Architektury i Budownictwa  
64-700 Czarnków, ul. Rybaki 3  
tel. 67/2530160

**OŚWIADCZENIE O SPORZĄDZENIU PROJEKTU  
ZGODNIE Z OBOWIĄZUJĄCYMI PRZEPISAMI ORAZ  
ZASADAMI WIEDZY TECHNICZNEJ**

Ja niżej podpisany projektant oświadczam, że projekt zagospodarowania terenu montażu urządzeń małej architektury na działce nr 221 w m. Czarnków, został wykonany zgodnie z obowiązującymi przepisami i zasadami wiedzy technicznej.

tech. bud. CZESŁAW FILCJA  
64-700 Czarnków, ul. Podnarska 18  
Upr. Bud. Nr 86/65 § 11 ust. 1 pkt 1  
I Nr OTM III-8345/13277  
§ 2 ust. 2 pkt 2 i 1 § 13 ust. 1 pkt 2

URZĄD WOJEWÓDZKI

64-920 Piła  
WYDZIAŁ

Gospodarki Terenowej i Ochrony Środowiska

(pieczęć)

Nr GTN-III-8345/132/77



4 lipca 77  
dnia 19

**DECYZJA O STWIERDZENIU PRZYGOTOWANIA ZAWODOWEGO  
do pełnienia samodzielnych funkcji technicznych w budownictwie**

Na podstawie § 2 ust. 2 pkt 2 i 1 i § 13 ust. 1 pkt 2 lit.

rozporządzenia Ministra Gospodarki Terenowej i Ochrony Środowiska z dnia 20 lutego 1975 r.

w sprawie samodzielnych funkcji technicznych w budownictwie (Dz.U. Nr 8, poz. 46) stwierdza się, że

Obywatel (ka) CZESŁAW FILODA  
(imię i nazwisko)

technik budowlany  
(tytuł naukowy - zawodowy)

urodzony (a) dnia 26 czerwca 38 r. w Połajewie

posiada przygotowanie zawodowe upoważniające do wykonywania samodzielnej funkcji

projektanta  
(rodzaj funkcji)

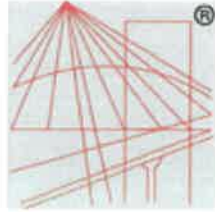
w specjalności architektonicznej i konstrukcyjno-budowlanej  
(rodzaj specjalności techniczno-budowlanej)

w zakresie

(specjalizacja zawodowa)

MA-BUA/14

CWD MA-BUA-14 zam. 10087-Kw-W-76 WDA zam. 218-Kl 50.000 plóm. 71g



P O L S K A  
I Z B A  
I N Ż Y N I E R Ó W  
B U D O W N I C T W A

STAROSTWO POWIATOWE  
W CZARNKOWIE  
Wydział Architektury i Budownictwa  
64-700 Czarnków, ul. Rybaki 3  
tel. 67/2530180

## Zaświadczenie

o numerze weryfikacyjnym:

**WKP-PRY-5GA-4NB \***

Pan Czesław Filoda o numerze ewidencyjnym WKP/BO/0989/01  
adres zamieszkania ul. Bednarska 18, 64-700 Czarnków  
jest członkiem Wielkopolskiej Okręgowej Izby Inżynierów Budownictwa i posiada wymagane  
ubezpieczenie od odpowiedzialności cywilnej.

Niniejsze zaświadczenie jest ważne od 2023-01-01 do 2023-12-31.

Zaświadczenie zostało wygenerowane elektronicznie i opatrzone bezpiecznym podpisem elektronicznym  
weryfikowanym przy pomocy ważnego kwalifikowanego certyfikatu w dniu 2023-01-23 roku przez:

Andrzej Kulesa, Przewodniczący Rady Wielkopolskiej Okręgowej Izby Inżynierów Budownictwa.

(Zgodnie z art. 78<sup>1</sup> K.c.

§ 1. Do zachowania elektronicznej formy czynności prawnej wystarcza złożenie oświadczenia woli w postaci elektronicznej i opatrzenie go  
kwalifikowanym podpisem elektronicznym.

§ 2. Oświadczenie woli złożone w formie elektronicznej jest równoważne z oświadczeniem woli złożonym w formie pisemnej.)

\* Weryfikację poprawności danych w niniejszym zaświadczeniu można sprawdzić za pomocą numeru weryfikacyjnego zaświadczenia na  
stronie Polskiej Izby Inżynierów Budownictwa [www.piib.org.pl](http://www.piib.org.pl) lub kontaktując się z biurem właściwej Okręgowej Izby Inżynierów  
Budownictwa.



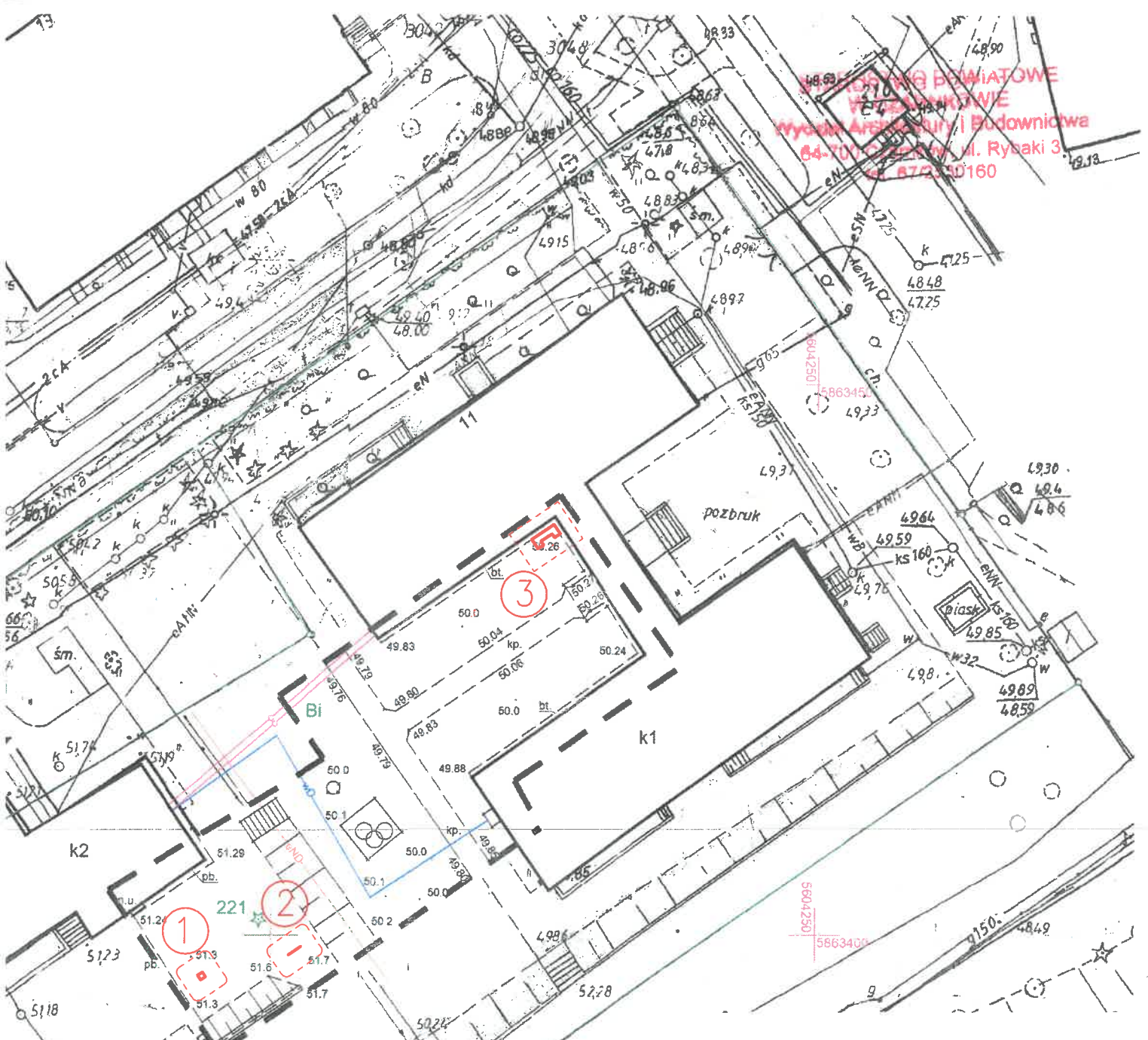


2. Część rysunkowa do projektu zagospodarowania terenu.

- 2.1 Mapa do celów projektowych
- 2.2 Projekt zagospodarowania terenu

STAROSTWO POWIATOWE  
W CZARNKOWIE  
Wydział Architektury i Budownictwa  
64-700 Czarnków, ul. Rybaki 3  
tel. 67/2530160

Biuro Projektów Powiatowe  
 Wzrost Architektury i Budownictwa  
 64-700 Czarnków, ul. Rysaki 3  
 tel. 87 23 30 160



**LEGENDA:**

- 1. Peryskop,
- 2. Ściana do pisania/malowania,
- 3. Eko-kuchnia

tech. bud. CZESŁAW FIŁODA  
 64-700 Czarnków, ul. Bednarska 18  
 Upr. Bud. Nr 86/65 S. 11 ust. 1 pkt 1  
 I Nr GTN II 6343/13277  
 § 2 ust. 2 pkt 2 i 1 § 13 ust. 1 pkt 2

OBIEKT	Montaż urządzeń małej architektury, 300201_1 Miasto Czarnków, dz. nr 221			
TEMAT	Projekt zagospodarowania terenu			
Projektował	Czesław Filoda		Data	Numer rys.
			05. 2023 r.	1
			Skala	
			1:500	

## WYBIERZ KATEGORIĘ

- WSZYSTKIE ([HTTPS://NAUKOWEPLACEZABAW.PL/?PAGE\\_ID=8](https://naukoweplacezabaw.pl/?PAGE_ID=8))
- ILUZJE ([HTTPS://NAUKOWEPLACEZABAW.PL/?CAT=9](https://naukoweplacezabaw.pl/?CAT=9))
- MUZYCZNE ([HTTPS://NAUKOWEPLACEZABAW.PL/?CAT=8](https://naukoweplacezabaw.pl/?CAT=8))
- NAUKOWE ([HTTPS://NAUKOWEPLACEZABAW.PL/?CAT=11](https://naukoweplacezabaw.pl/?CAT=11))
- SENSORYCZNE ([HTTPS://NAUKOWEPLACEZABAW.PL/?CAT=10](https://naukoweplacezabaw.pl/?CAT=10))

HOME ([HTTPS://NAUKOWEPLACEZABAW.PL/](https://naukoweplacezabaw.pl/)) » PRODUKTY ([HTTPS://NAUKOWEPLACEZABAW.PL/](https://naukoweplacezabaw.pl/)) » ŚCIANA DO MALOWANIA

# ŚCIANA DO MALOWANIA

## MULTIMEDIA



## OPIS PRODUKTU

### JAK TO DZIAŁA?

Weź farby plakatowe, wodę oraz gąbkę. Możesz też użyć markerów do tablic suchościeralnych. Przed Tobą stoi wielkie, przezroczyste płótno, na którym stworzysz niepowtarzalne obrazy! A jeśli będziesz chciał namalować kolejny obraz, wystarczy zmyć gąbką stare malowidło. Koniec z kilogramami makulatury – zadbajmy razem o środowisko i los drzew! Spróbuj odrysować to, co widzisz w tle: naturę, architekturę, przedmioty. Puść wodze swojej fantazji i odkryj w sobie artystę-malarza!

Urządzenie umożliwia zabawę dla dwóch lub czterech osób jednocześnie: stańcie z koleżanką lub kolegą naprzeciwko siebie. Jedna osoba odrysowuje twarz osoby z naprzeciwka. Teraz zamieńcie się rolami i stwórzcie Wasz unikatowy portret. Domalujcie sobie wąsy, brodę, okulary lub stwórzcie szaloną fryzurę!

### JAK TO WPŁYWA NA ROZWÓJ DZIECKA?

Ogrodowa, całoroczna ściana do malowania jest urządzeniem sensorycznym, które rozwija wiele umiejętności: precyzję, małą motorykę, wrażliwość, estetykę oraz uważność na otaczający krajobraz. Dzięki swoim gabarytom i przezroczystej konstrukcji pozwala na naukę współpracy w grupie i budowanie więzi społecznych. Od teraz plac zabaw może stać się inspirującym miejscem do rozwoju kreatywności i wyobraźni!

URZĄDZENIE DEDYKOWANE JEST OBIEKTOM ZAMKNIĘTYM TYPU PRZEDSZKOLA CZY SZKOŁY ZE WZGLĘDU NA KONIECZNOŚĆ DODATKOWYCH ELEMENTÓW (FARBY, MARKERY).

### ZAJĘCIA DYDAKTYCZNE

Wielka ściana do malowania służy także do prowadzenia ciekawych zajęć dydaktycznych na świeżym powietrzu. Wykorzystując naukę przez zabawę można przeprowadzić mnóstwo inspirujących lekcji. Przykładowo:

- ▶ nauka pisania i poznawania alfabetu – każdemu z uczniów przydziel jedną literkę, którą namaluje wraz z przedmiotem, który zaczyna się na daną literę (np. poznajemy literkę G i malujemy przedmioty zaczynające się na tą literę).
- ▶ nauka mieszania się barw – podziel grupę na mniejsze grupki 2-3 osobowe. Niech każda z grup, mając do dyspozycji podstawowe kolory farb, stworzy [Chat](#) kolory.

## WYBIERZ KATEGORIĘ

- WSZYSTKIE ([HTTPS://NAUKOWEPLACEZABAW.PL/?PAGE\\_ID=8](https://naukoweplacezabaw.pl/?PAGE_ID=8))
- ILUZJE ([HTTPS://NAUKOWEPLACEZABAW.PL/?CAT=9](https://naukoweplacezabaw.pl/?CAT=9))
- MUZYCZNE ([HTTPS://NAUKOWEPLACEZABAW.PL/?CAT=8](https://naukoweplacezabaw.pl/?CAT=8))
- NAUKOWE ([HTTPS://NAUKOWEPLACEZABAW.PL/?CAT=11](https://naukoweplacezabaw.pl/?CAT=11))
- SENSORYCZNE ([HTTPS://NAUKOWEPLACEZABAW.PL/?CAT=10](https://naukoweplacezabaw.pl/?CAT=10))

[HOME \(HTTPS://NAUKOWEPLACEZABAW.PL\)](https://naukoweplacezabaw.pl/) » [PRODUKTY \(HTTPS://NAUKOWEPLACEZABAW.PL/\)](https://naukoweplacezabaw.pl/) » PERYSKOP

## PERYSKOP

### MULTIMEDIA



### OPIS PRODUKTU

#### JAK TO DZIAŁA?

Zaobserwuj, co widzisz w dolnym okienku peryskopu. Obróć peryskop. Co zobaczysz? Peryskop składa się z dwóch płaskich zwierciadeł, ustawionych pod odpowiednimi kątami. Powstaje obraz pozorny, który jest tej samej wielkości, co przedmiot obserwowany.

#### JAK TO WPŁYWA NA ROZWÓJ DZIECKA?

Peryskop to bardzo popularne narzędzie, stosowane w dawnych czasach w łodziach podwodnych, czołgach i wozach bojowych. Zabawa z nim to okazja do zdobycia wiedzy na temat dawnych wynalazków, a także poszerza wiedzę z zakresu fizyki. Urządzenie inspirowane przez naturę uczy obserwacji przyrody i świata oraz trenuje koncentrację uwagi. Dzięki urządzeniu dziecko uczy się, że można zobaczyć coś, co nie jest w zasięgu naszego wzroku.

#### ZAJĘCIA DYDAKTYCZNE

- Poznanie tajników działania peryskopu może być bazą do stworzenia własnego, mniejszego peryskopu w warunkach domowych lub np. podczas zajęć z techniki lub plastyki w szkole lub przedszkolu.

Zobacz jak prezentuje się to urządzenie na naszym filmiku:

## WYBIERZ KATEGORIĘ

- WSZYSTKIE ([HTTPS://NAUKOWEPLACEZABAW.PL/?PAGE\\_ID=8](https://naukoweplacezabaw.pl/?PAGE_ID=8))
- ILUZJE ([HTTPS://NAUKOWEPLACEZABAW.PL/?CAT=9](https://naukoweplacezabaw.pl/?CAT=9))
- MUZYCZNE ([HTTPS://NAUKOWEPLACEZABAW.PL/?CAT=8](https://naukoweplacezabaw.pl/?CAT=8))
- NAUKOWE ([HTTPS://NAUKOWEPLACEZABAW.PL/?CAT=11](https://naukoweplacezabaw.pl/?CAT=11))
- SENSORYCZNE ([HTTPS://NAUKOWEPLACEZABAW.PL/?CAT=10](https://naukoweplacezabaw.pl/?CAT=10))

HOME ([HTTPS://NAUKOWEPLACEZABAW.PL](https://naukoweplacezabaw.pl/)) » PRODUKTY ([HTTPS://NAUKOWEPLACEZABAW.PL/](https://naukoweplacezabaw.pl/)) » STÓŁ OGRODNIKA

# STÓŁ OGRODNIKA

## MULTIMEDIA



## OPIS PRODUKTU

### JAK TO DZIAŁA?

Stół Ogrodnika to całoroczne, plenerowe urządzenie, w którym najmłodszy mogą na świeżym powietrzu pobawić się w swoją ulubioną zabawę, czyli gotowanie! W skład Stołu Ogrodnika (czasem nazywany kuchnią błotną) wchodzi mini-naczynia, garnki, patelnie wykonane ze stali nierdzewnej, które sprawiają, że zabawa będzie jeszcze ciekawsza. Urządzenie pozwala na swobodną zabawę 6-8 dzieci, wykorzystując powierzchnię wokół drewnianych blatów. Plenerowa kuchnia pozwala na wiele zabaw niezależnie od pogody i pory roku.

Konstrukcja urządzenia jest stalowa, dzięki czemu Stół Ogrodnika dłużej będzie służył dzieciom, natomiast blaty są wykonane z wysokiej jakości płyty HPL, odpornej na działanie warunków atmosferycznych.

### JAK TO WPŁYWA NA ROZWÓJ DZIECKA?

Zabawa w gotowanie to jedna z najbardziej ulubionych dziecięcych zabaw. Naśladowanie czynności dorosłych i wcielanie się w role to ważny etap w rozwoju społecznym dziecka. Dzieci uczą się opowiadania historii, a wymyślanie nowych potraw sprzyja naturalnemu rozwijaniu kreatywności. Urządzenie uczy najmłodszych, że do zabawy nie potrzeba gotowych zabawek, czasem wystarczą liście, trawa i kamienie, by stworzyć imitację najlepszej uczy kulinarniej! Dzięki dużym gabarytom Stołu Ogrodnika dzieci mają szansę na interakcję z rówieśnikami, jednocześnie ucząc się współpracy, podziału zadań i rozwiązywania konfliktów.

Urządzenie rozwija także zdolności manualne i motorykę dłoni.

### ZAJĘCIA DYDAKTYCZNE

Urządzenie pomaga wychowawczyniom prowadzić ciekawe zajęcia dydaktyczne o każdej porze roku:

- ▶ wykorzystując do zabawy naturalne elementy przyrody (kasztany, żołądź, liście czy śnieg, np. zabarwiony przez dzieci farbami plakatowymi)
- ▶ organizując tematyczne zabawy naśladowcze np. zabawę w sklep – wcześniej dzieci zostają poproszone o przyniesienie z domu zużytych opakowań po produktach codziennego użytku (wyłóćki po jajkach, opakowanie po herbacie itp.)
- ▶ w sezonie letnim przeprowadzając proste, domowe eksperymenty z użyciem wody

### UWAGA

Chat

AB.6743.249.2023.ENW

## **Z A Ś W I A D C Z E N I E**

Na podstawie art. 30 ust. 5aa ustawy z 07 lipca 1994 r. Prawo budowlane (t.j. Dz.U. z 2023 r. poz. 682 ze zm., dalej: Prawo budowlane) zaświadczam z urzędu, że nie znaleziono podstaw do wniesienia sprzeciwu wobec zgłoszenia budowy lub wykonania innych robót budowlanych z dnia 24 maja 2023 roku, złożonego przez Gminę Miasta Czarnków, Pl. Wolności 6, 64-700 Czarnków dotyczącego montażu urządzeń małej architektury: ściany do pisania, peryskopu, eko-kuchni w miejscowości Czarnków na działce o nr ewid. 221, obręb 0001 Miasto Czarnków.

Organ administracji architektoniczno-budowlanej może z urzędu, przed upływem terminu 21 dni od dnia dokonania zgłoszenia, wydać zaświadczenie o braku podstaw do wniesienia sprzeciwu. Wydanie zaświadczenia wyłącza możliwość wniesienia sprzeciwu, o którym mowa w art. 30 ust. 6 i 7 Prawa budowlanego, oraz uprawnia inwestora do rozpoczęcia robót budowlanych.

z up. STAROSTY  
mgr Małgorzata Janc  
Naczelnik Wydziału  
Architektury i Budownictwa

**Otrzymują:**

1. Gmina Miasta Czarnków, Pl. Wolności 6, 64-700 Czarnków,
2. a/a

**Do wiadomości:**

1. Powiatowy Inspektor Nadzoru Budowlanego w Czarnkowie

**Sprawę prowadzi:**

E.Nawrot-Wicher, tel. 67 253 01 60, w. 1152, 668 127 664 e.nw@pct.powiat.pl

*Administratorem danych osobowych osób fizycznych jest Starosta Czarnkowsko-Trzcianecki. Dalsze informacje dotyczące ochrony danych osobowych znajdują się na stronie Powiatu Czarnkowsko-Trzcianeckiego pod adresem: <http://bip.czarnkowsko-trzcianecki.pl/artykuly/1073/rodo-informacja-dotyczaca-ochrony-danych-osobowych>*