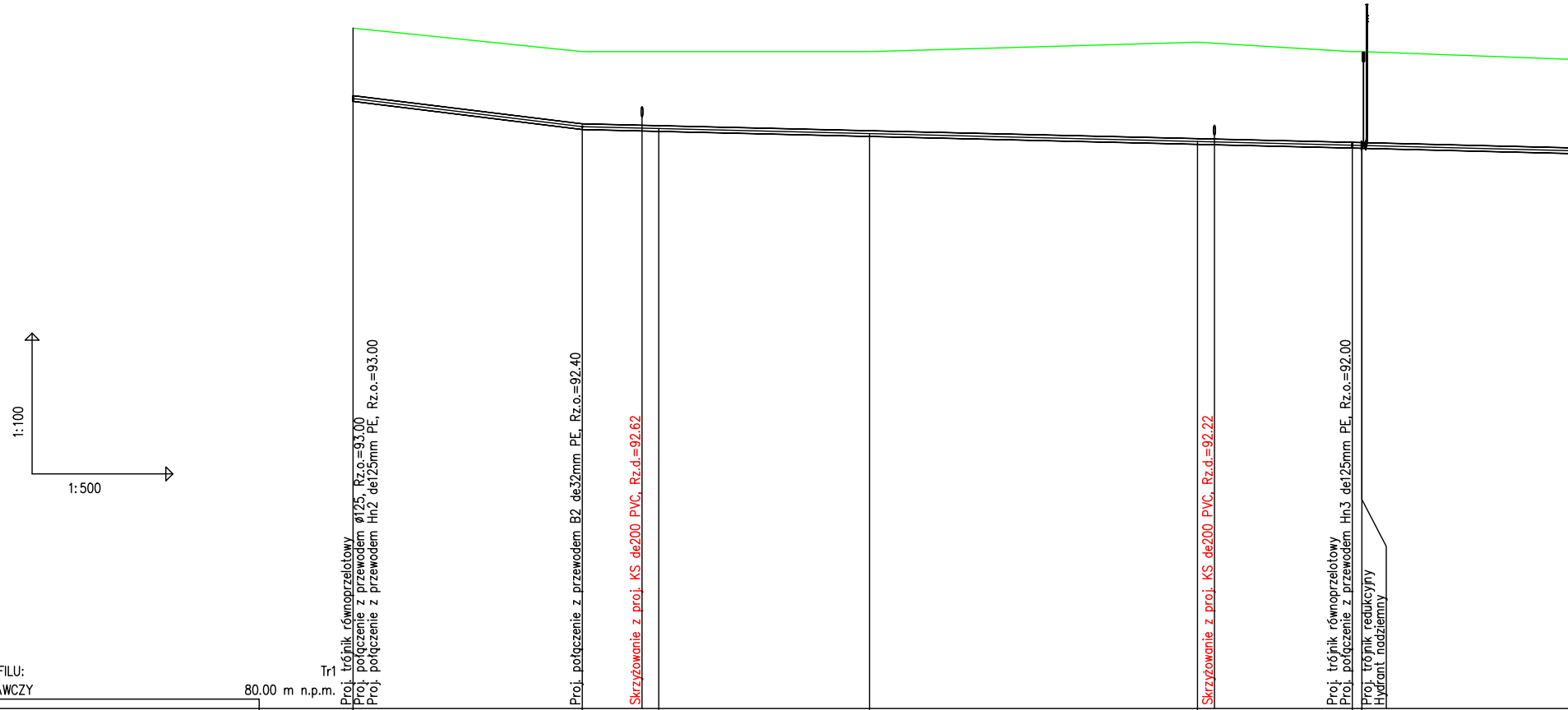
1:100
1:500
Proj. trójnik równoprzelotowy
Proj. połączenie z przewodem ø125, Rz.o.=93.00
Proj. połączenie z przewodem Hn2 de125mm PE, Rz.o.=93.00
Proj. połączenie z przewodem B2 de32mm PE, Rz.o.=92.40
Skrzyżowanie z proj. KS de200 PVC, Rz.d.=92.62
Skrzyżowanie z proj. KS de200 PVC, Rz.d.=92.22
Proj. trójnik równoprzelotowy
Proj. połączenie z przewodem Hn3 de125mm PE, Rz.o.=92.00
Proj. trójnik redukcyjny
Hydrant nadziemny

OZNACZENIE PROFILU: Tr1
POZIOM PORÓWNAWCZY 80.00 m n.p.m.

RZĘDNA TERENU ISTN.	94.50		94.00		94.00		94.00		94.20		94.00		94.00	
RZĘDNA OSI PRZEWODU	93.00		92.40		92.36		92.25		92.08		92.00		92.00	
ZAGŁĘBIENIE OSI PRZEWODU	1.50		1.60		1.64		1.75		2.12		2.00		2.00	
SPADKI, DŁUGOŚCI		2.46% 24.42m		0.48% 83.05m										0.5%
ŚREDNICA, MATERIAŁ		de125mm PE L=24.42m		de125mm PE-bezwykop		de125mm PE L=57.40m				de125mm PE–bezwykop.				
ODLEGŁOŚCI	0.00	24.42	24.42	8.15	32.57	22.46	55.02	34.94	89.96	16.49	106.46	1.02	107.48	27.05
HEKTOMETRY	Tr1 0		W1		W2		W3		W4	1	Tr2		Tr3	

P.S.I./EPI-Graf, Generator rysunkowy Profil Koordynator 8.0
Nazwa pliku: KS_miejscowość Projekt: WODA


Proj. obejma z nawiertką
Proj. połączenie z przewodem SP4 de63mm PE, Rz.o.=91.89
Proj. obejma z nawiertką
Proj. połączenie z przewodem SP5 de63mm PE–bezwykop., Rz.o.=91.94
Proj. obejma z nawiertką
Proj. połączenie z przewodem SP6 de32mm PE–bezwykop., Rz.o.=92.14
Proj. trójnik równoprzelotowy
Proj. połączenie z przewodem Hn4 de125mm PE–bezwykop., Rz.o.=92.45
Proj. obejma z nawiertką
Proj. połączenie z przewodem SP10 de32mm PE, Rz.o.=92.48
Skrzyżowanie z proj. KS de200 PVC – bezwykop., Rz.d.=92.71
Skrzyżowanie z proj. KS de200 PVC – bezwykop., Rz.d.=91.32
Proj. obejma z nawiertką
Proj. połączenie z przewodem B6 de32mm PE, Rz.o.=92.80
Proj. obejma z nawiertką
Proj. połączenie z przewodem B7 de32mm PE, Rz.o.=92.82
Proj. obejma z nawiertką
Proj. połączenie z przewodem B8 de32mm PE–bezwykop., Rz.o.=92.72
Skrzyżowanie z proj. KS de200 PVC, Rz.d.=91.02
Proj. obejma z nawiertką
Proj. połączenie z przewodem B9 de32mm PE, Rz.o.=92.68
Skrzyżowanie z proj. KS de200 PVC, Rz.d.=92.03
Proj. obejma z nawiertką
Proj. połączenie z przewodem B10 de32mm PE, Rz.o.=92.65
Skrzyżowanie z proj. KS de200 PVC, Rz.d.=91.99
Proj. łuk gięty
Proj. łuk gięty
Proj. łuk gięty
Skrzyżowanie z proj. KS de200 PVC, Rz.d.=90.94
93.80 93.60 93.69 93.70 93.73 93.90 93.95 94.37 94.45 94.46 94.52 94.55 94.37 94.32 94.24 94.20 94.20 94.20 94.20 94.17
91.86 91.80 91.89 91.91 91.94 92.11 92.14 92.40 92.45 92.48 92.67 92.75 92.80 92.82 92.72 92.68 92.65 92.63 92.61 92.59
1.94 1.80 1.80 1.79 1.79 1.79 1.81 1.97 2.00 1.98 1.85 1.80 1.57 1.50 1.52 1.52 1.55 1.57 1.59 1.58
39.72m
0.98%
66.29m
0.8%
37.32m
0.2%
34.67m
0.59%
de125mm PE L=291.40m
134.52 147.19 156.58 158.14 161.05 178.61 181.74 208.72 213.48 216.79 240.58 250.80 277.65 285.47 301.81 309.02 313.67 318.33 320.76 323.42
12.67 9.39 1.56 2.91 17.57 3.12 26.98 4.76 3.31 23.79 10.22 26.85 7.82 16.35 7.21 4.64 4.66 2.43 2.67
W5 W6 Ob1 W7 Ob2 W8 Ob3 W9 Tr4 Ob4 W10 W11 Ob5 Ob6 Ob7 Ob8 Ob9 Ł1 Ł2 Ł3
2
3

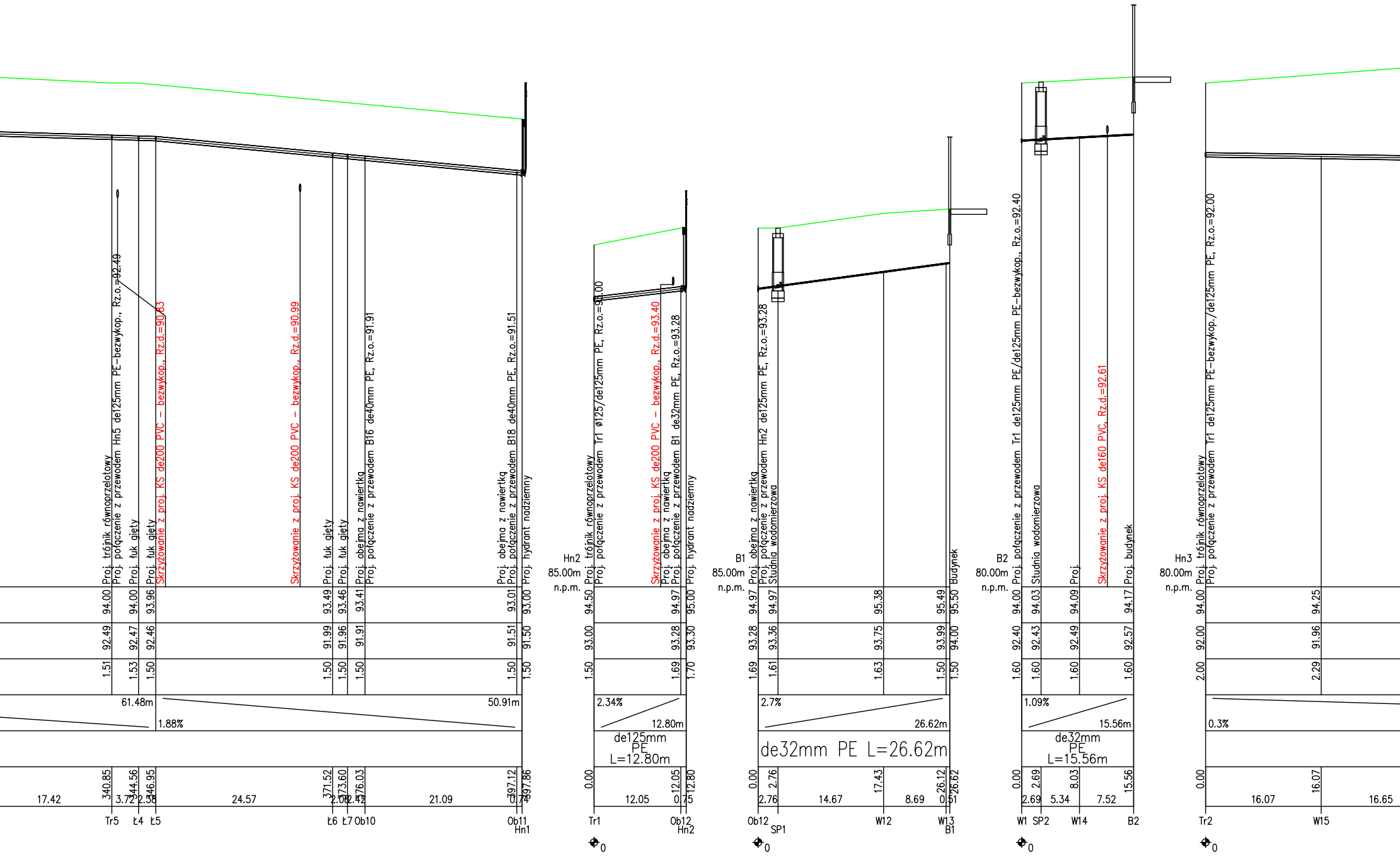

Proj. trójnik równoprzelotowy
Proj. połączenie z przewodem Hn5 de125mm PE–bezwykop., Rz.o.=92.49
Proj. łuk gięty
Proj. łuk gięty
Skrzyżowanie z proj. KS de200 PVC – bezwykop., Rz.d.=90.83
Skrzyżowanie z proj. KS de200 PVC – bezwykop., Rz.d.=90.99
Proj. łuk gięty
Proj. łuk gięty
Proj. obejma z nawiertką
Proj. połączenie z przewodem B16 de40mm PE, Rz.o.=91.91
Proj. obejma z nawiertką
Proj. połączenie z przewodem B18 de40mm PE, Rz.o.=91.51
Proj. hydrant nadziemny
Hn2
85.00m
n.p.m.
Proj. trójnik równoprzelotowy
Proj. połączenie z przewodem Tr1 ø125/de125mm PE, Rz.o.=93.00
Skrzyżowanie z proj. KS de200 PVC – bezwykop., Rz.d.=93.40
Proj. obejma z nawiertką
Proj. połączenie z przewodem B1 de32mm PE, Rz.o.=93.28
Proj. hydrant nadziemny
B1
85.00m
n.p.m.
Proj. obejma z nawiertką
Proj. połączenie z przewodem Hn2 de125mm PE, Rz.o.=93.28
Studnia wodomierzowa
Budynek
B2
80.00m
n.p.m.
Proj. połączenie z przewodem Tr1 de125mm PE/de125mm PE–bezwykop., Rz.o.=92.40
Studnia wodomierzowa
Proj.
Skrzyżowanie z proj. KS de160 PVC, Rz.d.=92.61
Proj. budynek
Hn3
80.00m
n.p.m.
Proj. trójnik równoprzelotowy
Proj. połączenie z przewodem Tr1 de125mm PE–bezwykop./de125mm PE, Rz.o.=92.00
94.00 94.00 93.96 93.49 93.46 93.41 93.01 93.00
92.49 92.47 92.46 91.99 91.96 91.91 91.51 91.50
1.51 1.53 1.50 1.50 1.50 1.50 1.50 1.50
61.48m 1.88% 50.91m
340.85 344.56 346.95 371.52 373.60 376.03 397.12 397.86
17.42 3.72 2.38 24.57 2.08 2.42 21.09 0.74
Tr5 Ł4 Ł5 Ł6 Ł7 Ob10 Ob11 Hn1
94.50 94.97 95.00
93.00 93.28 93.30
1.50 1.69 1.70
2.34% 12.80m
de125mm PE L=12.80m
0.00 12.05 12.80
12.05 0.75
Tr1 Ob12 Hn2
0
94.97 94.97 95.38 95.49 95.50
93.28 93.36 93.75 93.99 94.00
1.69 1.61 1.63 1.50 1.50
2.7% 26.62m
de32mm PE L=26.62m
0.00 2.76 17.43 26.12 26.62
2.76 14.67 8.69 0.51
Ob12 SP1 W12 W13 B1
0
94.00 94.03 94.09 94.17
92.40 92.43 92.49 92.57
1.60 1.60 1.60 1.60
1.09% 15.56m
de32mm PE L=15.56m
0.00 2.69 8.03 15.56
2.69 5.34 7.52
W1 SP2 W14 B2
0
94.00 94.25
92.00 91.96
2.00 2.29
0.3%
0.00 16.07
16.07 16.65
Tr2 W15
0

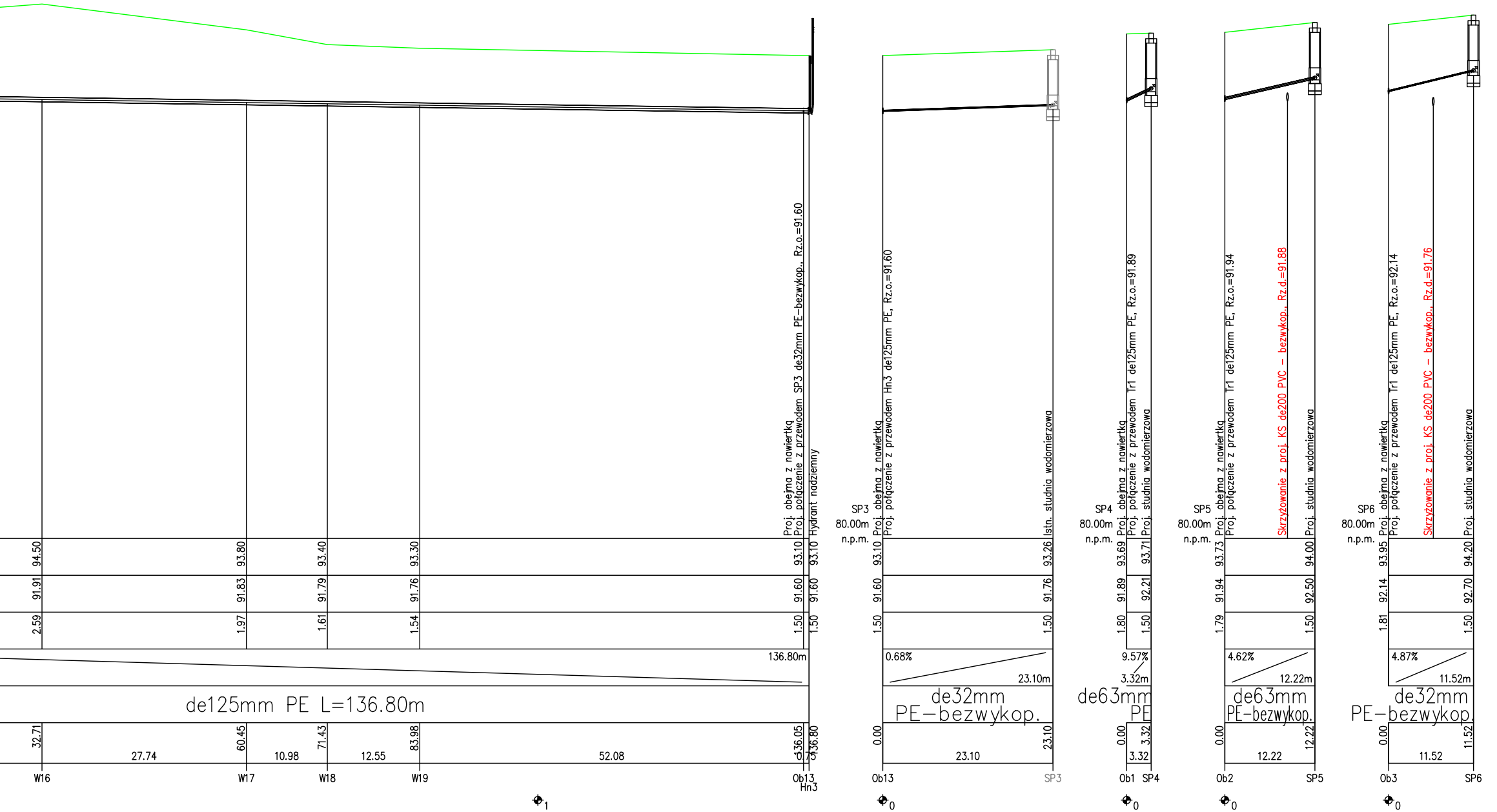
Proj. obejma z nawiertką
Proj. połączenie z przewodem SP3 de32mm PE–bezwykop., Rz.o.=91.60
Hydrant nadziemny
SP3
80.00m
n.p.m.
Proj. obejma z nawiertką
Proj. połączenie z przewodem Hn3 de125mm PE, Rz.o.=91.60
Istn. studnia wodomierzowa
SP4
80.00m
n.p.m.
Proj. obejma z nawiertką
Proj. połączenie z przewodem Tr1 de125mm PE, Rz.o.=91.89
Proj. studnia wodomierzowa
SP5
80.00m
n.p.m.
Proj. obejma z nawiertką
Proj. połączenie z przewodem Tr1 de125mm PE, Rz.o.=91.94
Skrzyżowanie z proj. KS de200 PVC – bezwykop., Rz.d.=91.88
Proj. studnia wodomierzowa
SP6
80.00m
n.p.m.
Proj. obejma z nawiertką
Proj. połączenie z przewodem Tr1 de125mm PE, Rz.o.=92.14
Skrzyżowanie z proj. KS de200 PVC – bezwykop., Rz.d.=91.76
Proj. studnia wodomierzowa
94.50
93.80
93.40
93.30
93.10
93.10
93.10
93.26
93.69
93.71
93.73
94.00
93.95
94.20
91.91
91.83
91.79
91.76
91.60
91.60
91.60
91.76
91.89
92.21
91.94
92.50
92.14
92.70
2.59
1.97
1.61
1.54
1.50
1.50
1.50
1.50
1.80
1.50
1.79
1.50
1.81
1.50
136.80m
0.68%
23.10m
9.57%
3.32m
4.62%
12.22m
4.87%
11.52m
de125mm PE L=136.80m
de32mm
PE–bezwykop.
de63mm
PE
de63mm
PE–bezwykop.
de32mm
PE–bezwykop.
32.71
60.45
71.43
83.98
136.05
0.75
136.80
0.00
23.10
0.00
3.32
0.00
12.22
0.00
11.52
27.74
10.98
12.55
52.08
23.10
3.32
12.22
11.52
W16
W17
W18
W19
Ob13
Hn3
Ob13
SP3
Ob1
SP4
Ob2
SP5
Ob3
SP6
1
0
0
0
0

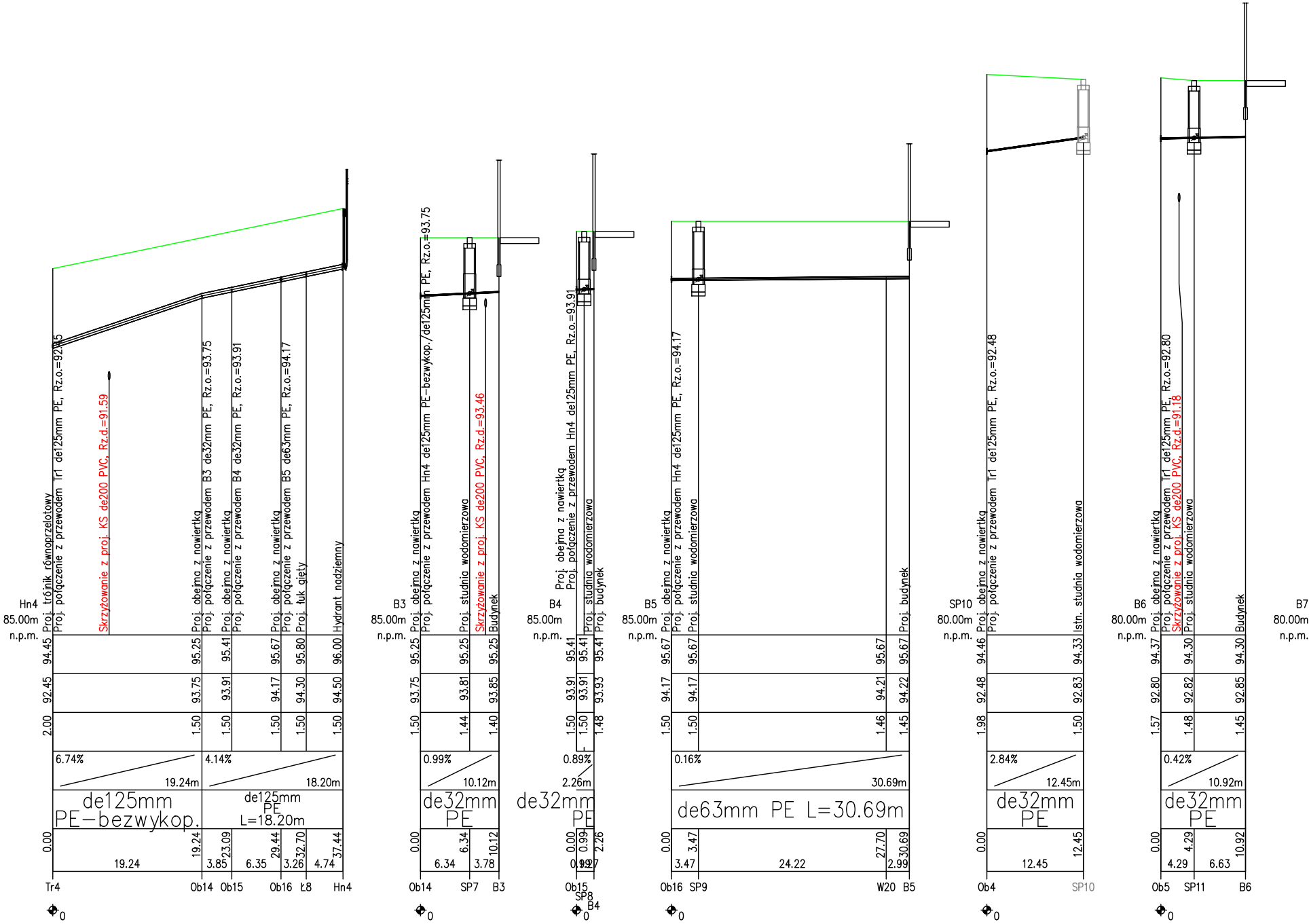
Hn4
85.00m
n.p.m.
Proj. trójnik równoprzelotowy
Proj. połączenie z przewodem Tr1 de125mm PE, Rz.o.=92.45
Skrzyżowanie z proj. KS de200 PVC, Rz.d.=91.59
Proj. obejma z nawiertką
Proj. połączenie z przewodem B3 de32mm PE, Rz.o.=93.75
Proj. połączenie z przewodem B4 de32mm PE, Rz.o.=93.91
Proj. obejma z nawiertką
Proj. połączenie z przewodem B5 de63mm PE, Rz.o.=94.17
Proj. łuk gięty
Hydrant nadziemny
94.45
95.25
95.41
95.67
95.80
96.00
92.45
93.75
93.91
94.17
94.30
94.50
2.00
1.50
1.50
1.50
1.50
1.50
6.74%
19.24m
4.14%
18.20m
de125mm PE–bezwykop.
de125mm PE L=18.20m
0.00
19.24
23.09
29.44
32.70
37.44
19.24
3.85
6.35
3.26
4.74
Tr4
Ob14
Ob15
Ob16
Ł8
Hn4
0
B3
85.00m
n.p.m.
Proj. obejma z nawiertką
Proj. połączenie z przewodem Hn4 de125mm PE–bezwykop./de125mm PE, Rz.o.=93.75
Proj. studnia wodomierzowa
Skrzyżowanie z proj. KS de200 PVC, Rz.d.=93.46
Budynek
95.25
95.25
95.25
93.75
93.81
93.85
1.50
1.44
1.40
0.99%
10.12m
de32mm PE
0.00
6.34
10.12
6.34
3.78
Ob14
SP7
B3
0
B4
85.00m
n.p.m.
Proj. obejma z nawiertką
Proj. połączenie z przewodem Hn4 de125mm PE, Rz.o.=93.91
Proj. studnia wodomierzowa
Proj. budynek
95.41
95.41
95.41
93.91
93.91
93.93
1.50
1.50
1.48
0.89%
2.26m
de32mm PE
0.00
0.99
2.26
0.99
1.27
Ob15
SP8
B4
0
B5
85.00m
n.p.m.
Proj. obejma z nawiertką
Proj. połączenie z przewodem Hn4 de125mm PE, Rz.o.=94.17
Proj. studnia wodomierzowa
Proj. budynek
95.67
95.67
95.67
95.67
94.17
94.17
94.21
94.22
1.50
1.50
1.46
1.45
0.16%
30.69m
de63mm PE L=30.69m
0.00
3.47
27.70
30.69
3.47
24.22
2.99
Ob16
SP9
W20
B5
0
SP10
80.00m
n.p.m.
Proj. obejma z nawiertką
Proj. połączenie z przewodem Tr1 de125mm PE, Rz.o.=92.48
Istn. studnia wodomierzowa
94.46
94.33
92.48
92.83
1.98
1.50
2.84%
12.45m
de32mm PE
0.00
12.45
12.45
Ob4
SP10
0
B6
80.00m
n.p.m.
Proj. obejma z nawiertką
Proj. połączenie z przewodem Tr1 de125mm PE, Rz.o.=92.80
Skrzyżowanie z proj. KS de200 PVC, Rz.d.=91.18
Proj. studnia wodomierzowa
Budynek
94.37
94.30
94.30
92.80
92.82
92.85
1.57
1.48
1.45
0.42%
10.92m
de32mm PE
0.00
4.29
10.92
4.29
6.63
Ob5
SP11
B6
0
B7
80.00m
n.p.m.

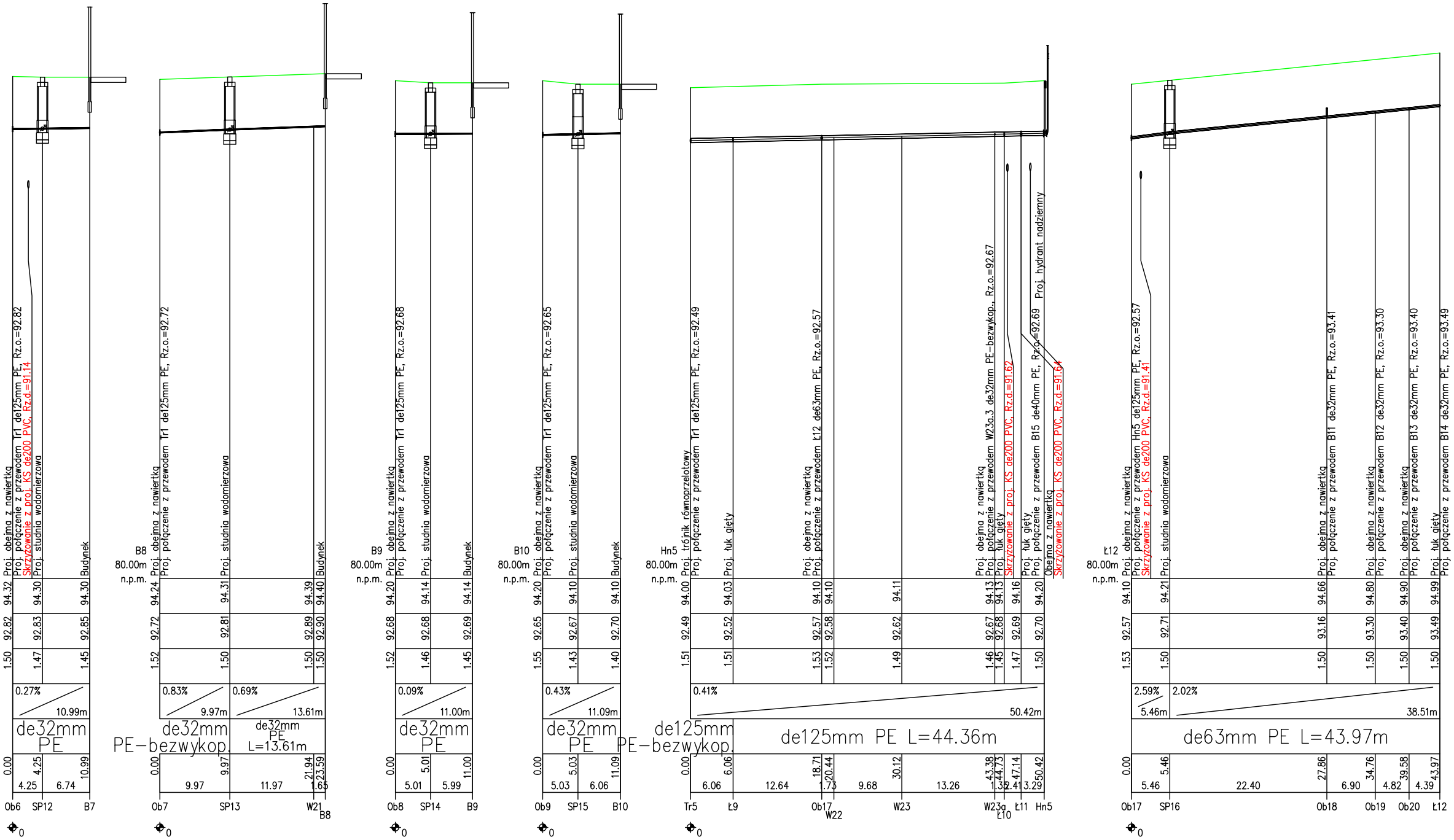
Proj. obejma z nawiertką
Proj. połączenie z przewodem Tr1 de125mm PE, Rz.o.=92.82
Skrzyżowanie z proj. KS de200 PVC, Rz.d.=91.14
Proj. studnia wodomierzowa
Budynek
94.32 94.30 94.30
92.82 92.83 92.85
1.50 1.47 1.45
0.27%
10.99m
de32mm PE
0.00 4.25 10.99
4.25 6.74
Ob6 SP12 B7
0
B8
80.00m
n.p.m.
Proj. obejma z nawiertką
Proj. połączenie z przewodem Tr1 de125mm PE, Rz.o.=92.72
Proj. studnia wodomierzowa
Budynek
94.24 94.31 94.39 94.40
92.72 92.81 92.89 92.90
1.52 1.50 1.50 1.50
0.83%
9.97m
0.69%
13.61m
de32mm PE-bezwykop.
de32mm PE L=13.61m
0.00 9.97 21.94 23.59
9.97 11.97 1.65
Ob7 SP13 W21 B8
0
B9
80.00m
n.p.m.
Proj. obejma z nawiertką
Proj. połączenie z przewodem Tr1 de125mm PE, Rz.o.=92.68
Proj. studnia wodomierzowa
Budynek
94.20 94.14 94.14
92.68 92.68 92.69
1.52 1.46 1.45
0.09%
11.00m
de32mm PE
0.00 5.01 11.00
5.01 5.99
Ob8 SP14 B9
0
B10
80.00m
n.p.m.
Proj. obejma z nawiertką
Proj. połączenie z przewodem Tr1 de125mm PE, Rz.o.=92.65
Proj. studnia wodomierzowa
Budynek
94.20 94.10 94.10
92.65 92.67 92.70
1.55 1.43 1.40
0.43%
11.09m
de32mm PE
0.00 5.03 11.09
5.03 6.06
Ob9 SP15 B10
0
Hn5
80.00m
n.p.m.
Proj. trójnik równoprzelotowy
Proj. połączenie z przewodem Tr1 de125mm PE, Rz.o.=92.49
Proj. łuk gięty
Proj. obejma z nawiertką
Proj. połączenie z przewodem Ł12 de63mm PE, Rz.o.=92.57
Proj. obejma z nawiertką
Proj. połączenie z przewodem W23a.3 de32mm PE-bezwykop., Rz.o.=92.67
Proj. łuk gięty
Skrzyżowanie z proj. KS de200 PVC, Rz.d.=91.62
Proj. łuk gięty
Proj. połączenie z przewodem B15 de40mm PE, Rz.o.=92.69
Proj. hydrant nadziemny
Obejma z nawiertką
Skrzyżowanie z proj. KS de200 PVC, Rz.d.=91.64
94.00 94.03 94.10 94.10 94.11 94.13 94.13 94.16 94.20
92.49 92.52 92.57 92.58 92.62 92.67 92.68 92.69 92.70
1.51 1.51 1.53 1.52 1.49 1.46 1.45 1.47 1.50
0.41%
50.42m
de125mm PE-bezwykop.
de125mm PE L=44.36m
0.00 6.06 18.71 20.44 30.12 43.38 44.73 47.14 50.42
6.06 12.64 1.73 9.68 13.26 1.35 2.41 3.29
Tr5 Ł9 Ob17 W22 W23 W23a Ł10 Ł11 Hn5
0
Ł12
80.00m
n.p.m.
Proj. obejma z nawiertką
Proj. połączenie z przewodem Hn5 de125mm PE, Rz.o.=92.57
Skrzyżowanie z proj. KS de200 PVC, Rz.d.=91.41
Proj. studnia wodomierzowa
Proj. obejma z nawiertką
Proj. połączenie z przewodem B11 de32mm PE, Rz.o.=93.41
Proj. obejma z nawiertką
Proj. połączenie z przewodem B12 de32mm PE, Rz.o.=93.30
Proj. obejma z nawiertką
Proj. połączenie z przewodem B13 de32mm PE, Rz.o.=93.40
Proj. łuk gięty
Proj. połączenie z przewodem B14 de32mm PE, Rz.o.=93.49
94.10 94.21 94.66 94.80 94.90 94.99
92.57 92.71 93.16 93.30 93.40 93.49
1.53 1.50 1.50 1.50 1.50 1.50
2.59%
5.46m
2.02%
38.51m
de63mm PE L=43.97m
0.00 5.46 27.86 34.76 39.58 43.97
5.46 22.40 6.90 4.82 4.39
Ob17 SP16 Ob18 Ob19 Ob20 Ł12
0

]

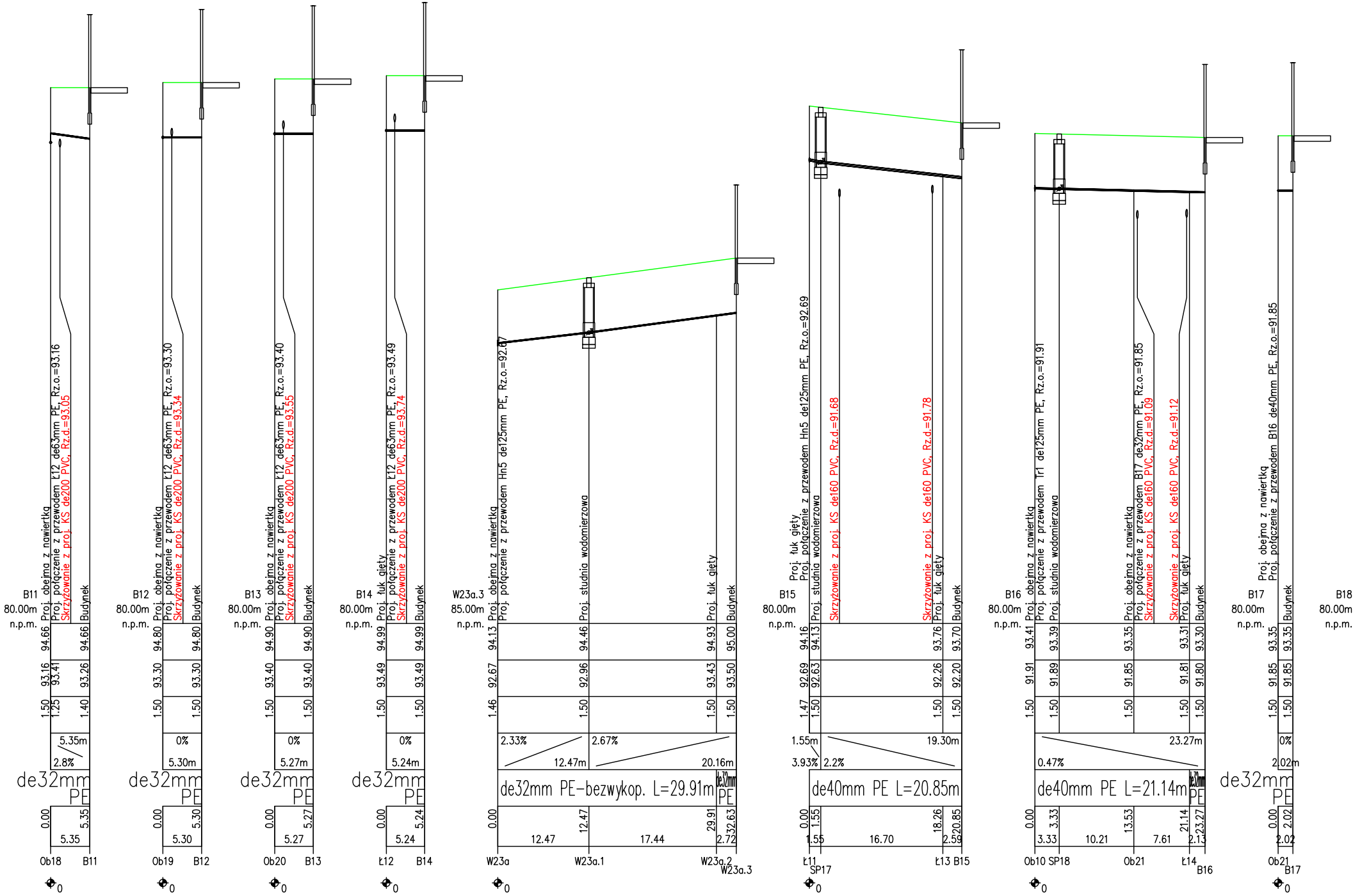
B11
80.00m
n.p.m.
Proj. obejma z nawiertką
Proj. połączenie z przewodem Ł12 de63mm PE, Rz.o.=93.16
Skrzyżowanie z proj. KS de200 PVC, Rz.d.=93.05
Budynek
94.66
94.66
93.16
93.41
93.26
1.50
1.25
1.40
5.35m
2.8%
de32mm PE
0.00
5.35
5.35
Ob18
B11
0
B12
80.00m
n.p.m.
Proj. obejma z nawiertką
Proj. połączenie z przewodem Ł12 de63mm PE, Rz.o.=93.30
Skrzyżowanie z proj. KS de200 PVC, Rz.d.=93.34
Budynek
94.80
94.80
93.30
93.30
1.50
1.50
0%
5.30m
de32mm PE
0.00
5.30
5.30
Ob19
B12
0
B13
80.00m
n.p.m.
Proj. obejma z nawiertką
Proj. połączenie z przewodem Ł12 de63mm PE, Rz.o.=93.40
Skrzyżowanie z proj. KS de200 PVC, Rz.d.=93.55
Budynek
94.90
94.90
93.40
93.40
1.50
1.50
0%
5.27m
de32mm PE
0.00
5.27
5.27
Ob20
B13
0
B14
80.00m
n.p.m.
Proj. łuk gięty
Proj. połączenie z przewodem Ł12 de63mm PE, Rz.o.=93.49
Skrzyżowanie z proj. KS de200 PVC, Rz.d.=93.74
Budynek
94.99
94.99
93.49
93.49
1.50
1.50
0%
5.24m
de32mm PE
0.00
5.24
5.24
Ł12
B14
0
W23a.3
85.00m
n.p.m.
Proj. obejma z nawiertką
Proj. połączenie z przewodem Hn5 de125mm PE, Rz.o.=92.67
Proj. studnia wodomierzowa
Proj. łuk gięty
Budynek
94.13
94.46
94.93
95.00
92.67
92.96
93.43
93.50
1.46
1.50
1.50
1.50
2.33%
12.47m
2.67%
20.16m
de32mm PE–bezwykop. L=29.91m
de32mm PE
0.00
12.47
29.91
32.63
12.47
17.44
2.72
W23a
W23a.1
W23a.2
W23a.3
0
B15
80.00m
n.p.m.
Proj. łuk gięty
Proj. połączenie z przewodem Hn5 de125mm PE, Rz.o.=92.69
Proj. studnia wodomierzowa
Skrzyżowanie z proj. KS de160 PVC, Rz.d.=91.68
Skrzyżowanie z proj. KS de160 PVC, Rz.d.=91.78
Proj. łuk gięty
Budynek
94.16
94.13
93.76
93.70
92.69
92.63
92.26
92.20
1.47
1.50
1.50
1.50
1.55m
3.93%
2.2%
19.30m
de40mm PE L=20.85m
0.00
1.55
18.26
20.85
1.55
16.70
2.59
Ł11
SP17
Ł13
B15
0
B16
80.00m
n.p.m.
Proj. obejma z nawiertką
Proj. połączenie z przewodem Tr1 de125mm PE, Rz.o.=91.91
Proj. studnia wodomierzowa
Proj. obejma z nawiertką
Proj. połączenie z przewodem B17 de32mm PE, Rz.o.=91.85
Skrzyżowanie z proj. KS de160 PVC, Rz.d.=91.09
Skrzyżowanie z proj. KS de160 PVC, Rz.d.=91.12
Proj. łuk gięty
Budynek
93.41
93.39
93.35
93.31
93.30
91.91
91.89
91.85
91.81
91.80
1.50
1.50
1.50
1.50
1.50
0.47%
23.27m
de40mm PE L=21.14m
de32mm PE
0.00
3.33
13.53
21.14
23.27
3.33
10.21
7.61
2.13
Ob10
SP18
Ob21
Ł14
B16
0
B17
80.00m
n.p.m.
Proj. obejma z nawiertką
Proj. połączenie z przewodem B16 de40mm PE, Rz.o.=91.85
Budynek
93.35
93.35
91.85
91.85
1.50
1.50
0%
2.02m
de32mm PE
0.00
2.02
2.02
Ob21
B17
0
B18
80.00m
n.p.m.

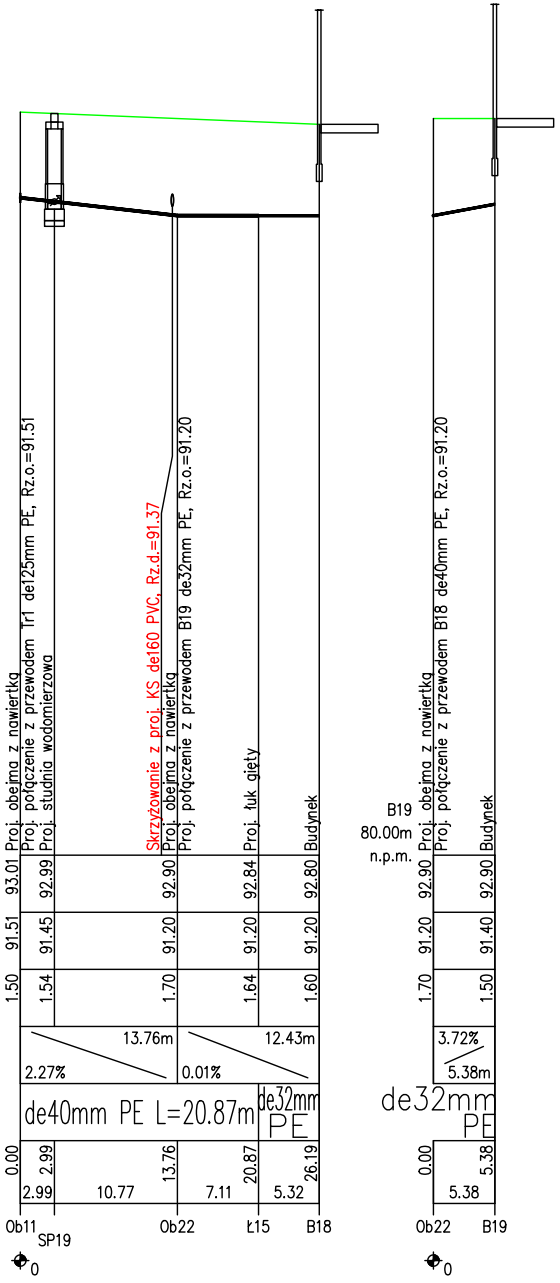
Proj. obejma z nawiertką
Proj. połączenie z przewodem Tr1 de125mm PE, Rz.o.=91.51
Proj. studnia wodomierzowa
Skrzyżowanie z proj. KS de160 PVC, Rz.d.=91.37
Proj. obejma z nawiertką
Proj. połączenie z przewodem B19 de32mm PE, Rz.o.=91.20
Proj. łuk gięty
Budynek
93.01
92.99
92.90
92.84
92.80
91.51
91.45
91.20
91.20
91.20
1.50
1.54
1.70
1.64
1.60
13.76m
12.43m
2.27%
0.01%
de40mm PE L=20.87m
de32mm PE
0.00
2.99
13.76
20.87
26.19
2.99
10.77
7.11
5.32
Ob11
SP19
Ob22
Ł15
B18
0
B19
80.00m n.p.m.
Proj. obejma z nawiertką
Proj. połączenie z przewodem B18 de40mm PE, Rz.o.=91.20
Budynek
92.90
92.90
91.20
91.40
1.70
1.50
3.72%
5.38m
de32mm PE
0.00
5.38
5.38
Ob22
B19
0

UWAGA: PRZED PRZYSTĄPIENIEM DO ROBÓT BUDOWLANYCH NA POŁĄCZENIU BUDYNEK–PRZYŁĄCZE NALEŻY WYKONAĆ WYKOPY KONTROLNE W CELU POTWIERDZENIA POSADOWIENIA RZĘDNEJ PRZYŁĄCZA ORAZ ŚREDNICĘ.

VIA PROJEKT
ul. Piskorskiego 21, 70-809 Szczecin
NIP: 9552555746
tel. kom. 660 770 709
e-mail: biuro@via-projekt.pl

Inwestor:	**Urząd Miejski w Trzcińsku-Zdroju** **ul. Rynek 15** **74-510 Trzcińsko-Zdrój**		
Inwestycja:	Gospodarka wodno-ściekowa na terenie Gminy Trzcińsko-Zdrój.		
Adres zadania:	dz. 9/5, 9/4, 9/1, 19/4, 21/1, 27/12, 4/5, 11/17, 4/6, 4/8, 4/16, 4/10, 11/2, 11/9, 4/17, 4/14, 11/8, 25, 13/8, 324/25, 13/7, 13/6, 13/11, 27/10, 11/12, 11/3, 11/2, 11/25, 11/14 obręb Chełm Górny, gmina Trzcińsko-Zdrój, powiat gryfiński, woj. zachodniopomorski		
Temat rysunku:	**Profil podłużny sieci wodociągowej i przyłączy**		
data opracowania: 31.05.2024 r.			Podpisy:
branża: sanitarna – Projektant:	mgr inż. Bartłomiej Jaskowski	upr. ZAP/0084/POOS/10	
Sprawdzający:	mgr inż. Piotr Surdacki	upr. ZAP/0108/POOS/10	
Opracował:	Przemysław Śliżewski	-	
Skala: **1: 100/500**		Arkusz: 1	**3**