

### Mapa do celów projektowych

skala 1:500  
woj.: wielkopolskie  
pow.: piłski  
miejscowość: Piła  
jednostka ewidencyjna: 301901\_1\_Piła  
obr.: Piła 15  
ulica: plk. Michała Zioły  
działka nr: 327,328,329,330,331  
uki. współrz. prost. płaskich: 2000\_18  
uki. wys.: Kroszad  
godło mapy: 6.194.10.14.3.4  
mapa aktualna na dzień: 08.05.2020 r.  
zakres akt.: -----




















Mapa została wykonana bez ustalenia  
obciążenia służebnościami gruntowymi.

oznaczenie kancelaryjne zgłoszenia:  
WGK.6640.1.1201.2020











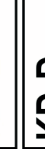

ks. rob.: 7/2020

Wykonat:

### OZNACZENIA GRAFICZNE:

-  granica uchwalenia planu
-  linie rozgraniczające tereny o różnym przeznaczeniu lub różnych zasadach zagospodarowania, zgodne z ewidencją gruntów
-  linie rozgraniczające tereny o różnym przeznaczeniu lub różnych zasadach zagospodarowania, niewystępujące w ewidencji gruntów
-  granica terenu pod budowę urządzeń fotowoltaicznych wytwarzających energię o mocy przekraczającej 100 kW i granica strefy ochronnej tego terenu
-  obowiązujące linie zabudowy
-  maksymalne nieprzekraczalne linie zabudowy
-  maksymalne nieprzekraczalne linie zabudowy dla budynków garażowych
-  zasada kształtowania zabudowy
-  kierunek głównej kalenicy dachu
-  dopuszczalne sytuowanie budynków przy granicy działki budowlanej
-  budynek objęty ochroną konserwatorską na podstawie ustaleń planu
-  obiekt charakterystyczny obszar zabudowany
-  obowiązek kształtowania szpalerowej zieleni izolacyjnej
-  istniejący starodrzew do zachowania
-  kierunki powiązań komunikacyjnych
-  sieć ciepłownicza - CO
-  sieć wodociągowa istniejąca
-  sieć kanalizacji sanitarnej istniejąca/projektowana
-  sieć kanalizacji deszczowej istniejąca

### PRZEZNACZENIE TERENÓW:

-  MW tereny zabudowy mieszkaniowej wielorodzinnej
-  MW/U tereny zabudowy mieszkaniowej wielorodzinnej i usługowej
-  Um tereny zabudowy usługowo-mieszkaniowej
-  U tereny zabudowy usługowej
-  UE tereny usług edukacji
-  UE/PE tereny usług edukacji i produkcji energii elektrycznej - elektrowni fotowoltaicznej
-  Zi/Kp teren zieleni i parkingów
-  E teren elektroenergetyki
-  KD-Z teren publicznej drogi zbiorczej
-  KD-D tereny publicznych dróg dojazdowych
-  KDW tereny dróg wewnętrznych
-  połączone moduły paneli fotowoltaicznych

