

MAPA DO CELÓW PROJEKTOWYCH



Oznaczenie kancelaryjne zgłoszonej pracy	GKIV.4020.1.2016.2021	<p>Poświadczam, że niniejszy dokument został opracowany w wyniku prac geodezyjnych i kartograficznych, których rezultaty zawiera operat techniczny pozytywnie zweryfikowany. Jednocześnie informuję, że jestem świadomy odpowiedzialności karnej za złożenie fałszywego oświadczenia.</p> <p>Protokół weryfikacji nr: GKIV.4020.1.2016.2021_19928 Z dnia: 27.08.2021</p>
Miejscowość	ŚWIDNICA	
Jednostka ewidencyjna	021901_1	
Obręb ewidencyjny	0004	
Numer działki	Śródmieście	
Arkusze mapy	2729	
Skala mapy	5.142.34.01.2.2	
Układ współrzędnych	1:500	
współrzędnych	prostokątnych płaskich PL-2000/15	
Oznaczenie granic opracowania	wysokościowy PL-EVRF2007-NH	
Nie badano obciążeń służebnościami gruntowymi.		
Nie wyklucza się istnienia w terenie innych nie wykazanych na niniejszej mapie urządzeń podziemnych, które nie były zinwentaryzowane lub o których brak jest informacji branżowych.		
Data opracowania mapy	26.08.2021	

**PRACOWNIA
GEODEZYJNO-KARTOGRAFICZNA
"POMIAR"**
K. Hołyszewski, D. Syrek
58-100 Świdnica, ul. Łukasieńskiego 7
tel./fax 74 633-17-78 NIP 884-10-55-877



mgr inż. KRZYSZTOF HOŁYSZEWSKI
GEODETA UPRAWNIONY
Zaśw. Nr 14870 wyd. przez MGPIB
tel. 603 892 161

LEGENDA:



OZNACZENIA BRANŻY DROGOWEJ

-  PROJEKTOWANY KRAWĘŻNIK WTOPIONY
/krawężnik 15x30cm ułożony na ławie betonowej z oporem, wystający 0 cm ponad nawierzchnię jezdni/
-  PROJEKTOWANY KRAWĘŻNIK OBNIŻONY
/krawężnik obniżony 15x22cm w komplecie z krawężnikiem przejściowym 15x30/22cm ułożony na ławie betonowej z oporem, wystający 2 cm ponad nawierzchnię jezdni/
-  PROJEKTOWANY ŚCIEK
/2 rzędy kostki 10x20 na ławie betonowej, obniżony na 1 cm poniżej nawierzchnię chodnika/
-  PROJEKTOWANA NAWIERZCHNIA Z BETONU ASFALTOWEGO - JEZDNIA DO REMONTU
/nawierzchnia z AC 11S 50/70/
-  PROJEKTOWANA NAWIERZCHNIA CHODNIKÓW
/nawierzchnia z drobnymi elementami betonowymi - kostka betonowa - szara/
-  PROJEKTOWANA NAWIERZCHNIA ZJAZDÓW
/nawierzchnia z drobnymi elementami betonowymi - kostka betonowa - grafitowa/
-  PROJEKTOWANA WYMIANA GRUNTU Z WZMOCNIENIEM
-  PROJEKTOWANE SPADKI POPRZECZNE NAWIERZCHNI
/projektowane spadki poprzeczne w kierunku odwodnienia/
-  PROJEKTOWANE SPADKI PODŁUŻNE NAWIERZCHNI JEZDNI
/projektowane spadki podłużne w kierunku odwodnienia/





OZNACZENIA BRANŻY SANITARNEJ

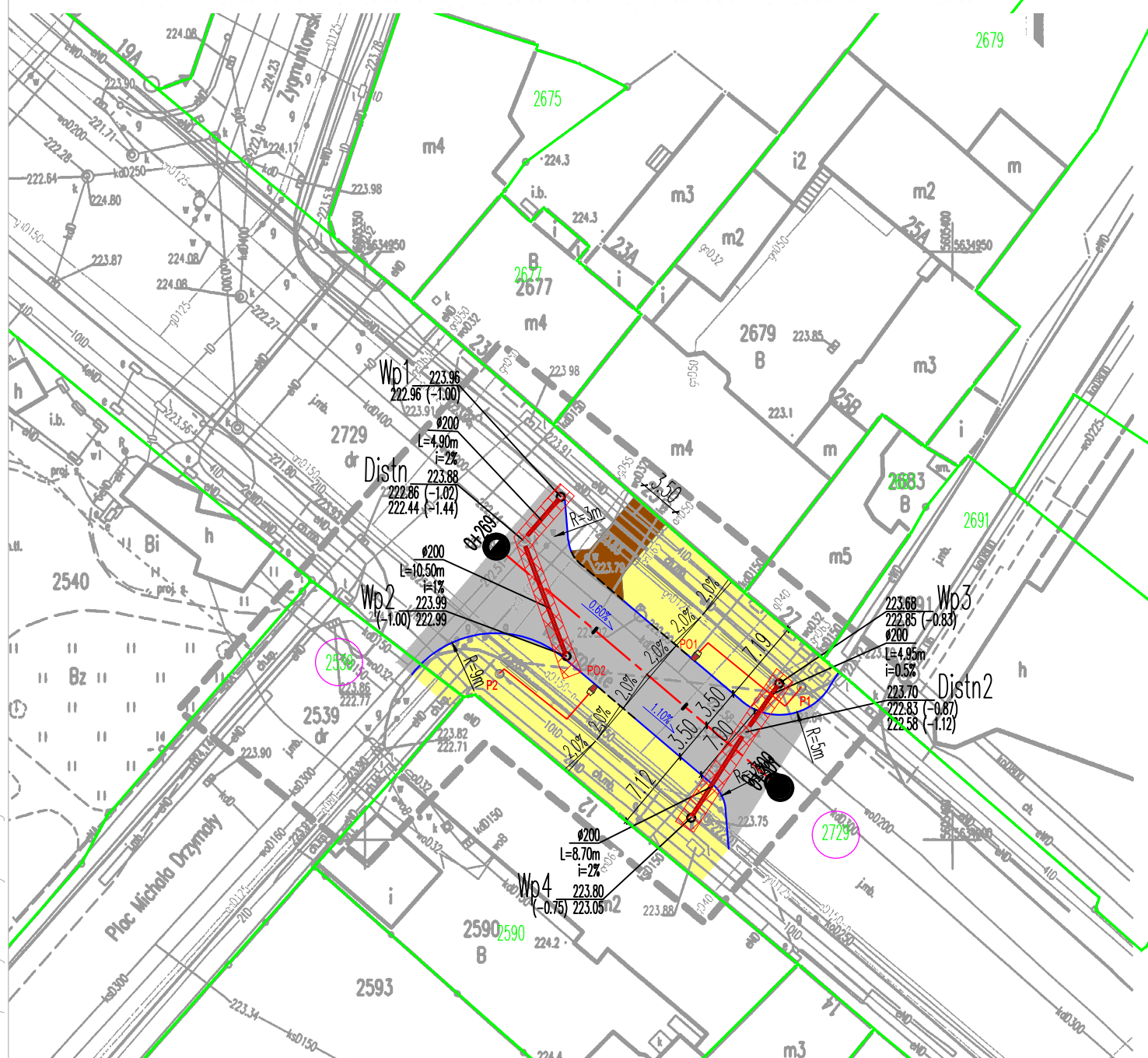
-  PROJEKTOWANY WPUSTY ULICZNY
/wpust uliczny krawężnikowy ze studnią z kręgów betonowych Ø500 z osadnikiem o głębokości 70 cm, przykryty kratką z żeliwa szarego 400x600mm o klasie obciążenia D400/
-  PROJEKTOWANE PRZYŁĄCZA KANALIZACJI DESZCZOWEJ
/przykanałki z rur min. SN8. Uszczelki zintegrowane i olejoodporne/

OZNACZENIA BRANŻY ELEKTRYCZNEJ

-  PROJEKTOWANE ASYMETRYCZNE OPRAWA LED Z PRAWĄ OPTYKĄ O MOCY 70W ZABUDOWANE NA BOKU BRAMI SYGNALIZATORÓW
-  PROJEKTOWANE KABLE OŚWIETLENIA TYPU YAKXS 3X10mm² W RURZE OSŁONOWEJ DVK 50

OZNACZENIA POZOSTAŁE

-  ISTNIEJĄCE GRANICE I NUMERY DZIAŁEK
-  DZIAŁKI ZAINWESTOWANE
-  MAPA SYTUACYJNO - WYSOKOŚCIOWA W SKALI 1:500
-  ZAKRES AKTUALIZACJI MAPY DO CELÓW PROJEKTOWYCH



■ nazwa inwestycji:	"PRZEBUDOWA PRZEJŚCIA DLA PIESZYCH PRZY UL. WESTERPLATTE W ŚWIDNICY"		
■ adres inwestycji:	Województwo: dolnośląskie; Powiat: Świdnicki; Gmina: Miasto Świdnica; Miejscowość: Świdnica, Ulica: Westerplatte, droga gminna 112116D obręb: 0004 Śródmieście, Nr dz.: 2729 AM14, 2539 AM14 jednostka ewidencyjna: 021901_1, Świdnica-miasto		
■ jednostka projektowa:	BIURO PROJEKTÓW I REALIZACJI INWESTYCJI "PROGRESS" ul. Stawowa 7, 58-150 Strzegom mszyrner@wp.pl, MOBIL: 0660 547 603		
■ inwestor:	GMINA MIASTO ŚWIDNICA ul. Armii Krajowej 49, 58-100 Świdnica		
■ projektował: projektant główny	mgr inż. Mariusz Szyrner upr. bud. nr D058108/PB016 specj. inżynierska drogowa bez ograniczeń		
■ projektował: branża sanitarna	mgr inż. Paweł Pabisiak upr. bud. nr 307D05/10 specj. instalacyjno-inżynierskiej bez ograniczeń		
■ projektował: branża elektryczna	mgr inż. Ryszard Wiatr upr. bud. nr 1098/LG specj. sieci i instalacje elektryczne bez ograniczeń		
■ branża:	ZAGOSPODAROWANIE TERENU	■ stadium:	DT
■ tytuł rysunku:	R-361		
PROJEKT ZAGOSPODAROWANIA TERENU			
■ data:	Wrzesień 2022	■ skala:	1:500
■ nr rysunku:	Z-01		

Nazwa pliku: Rysunek51-wydruk.dwg