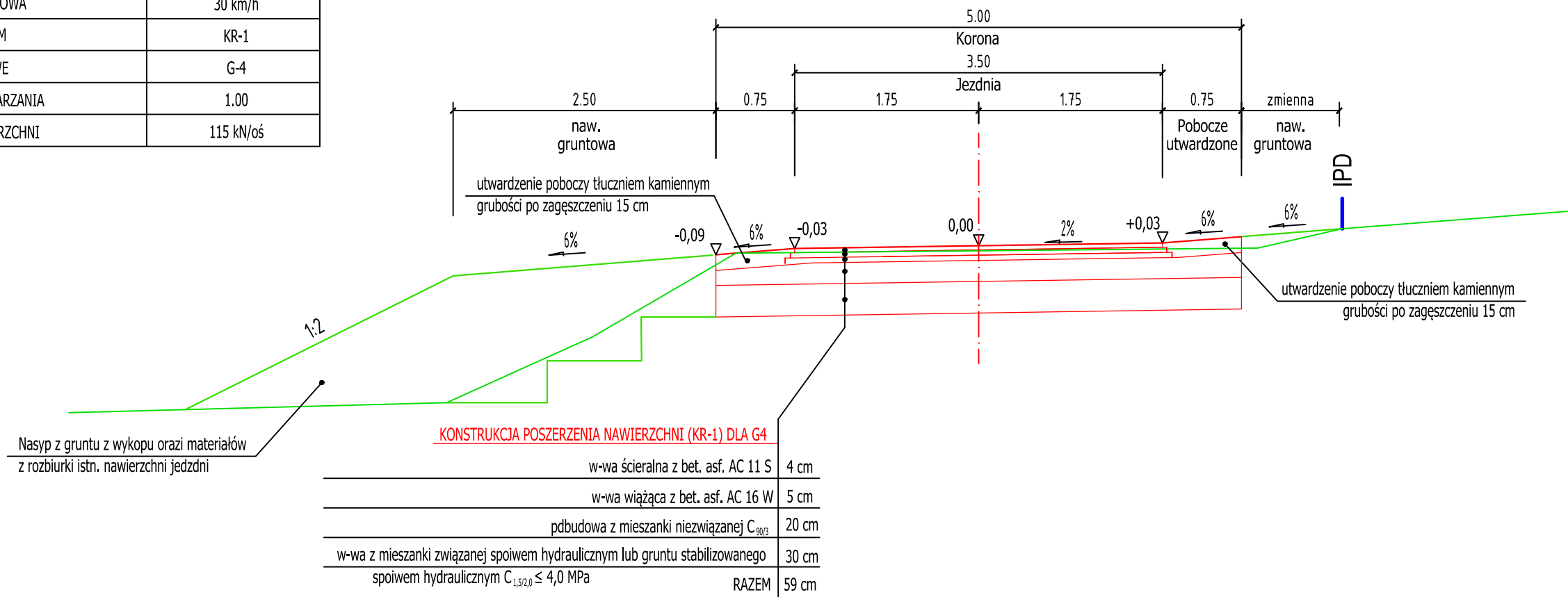
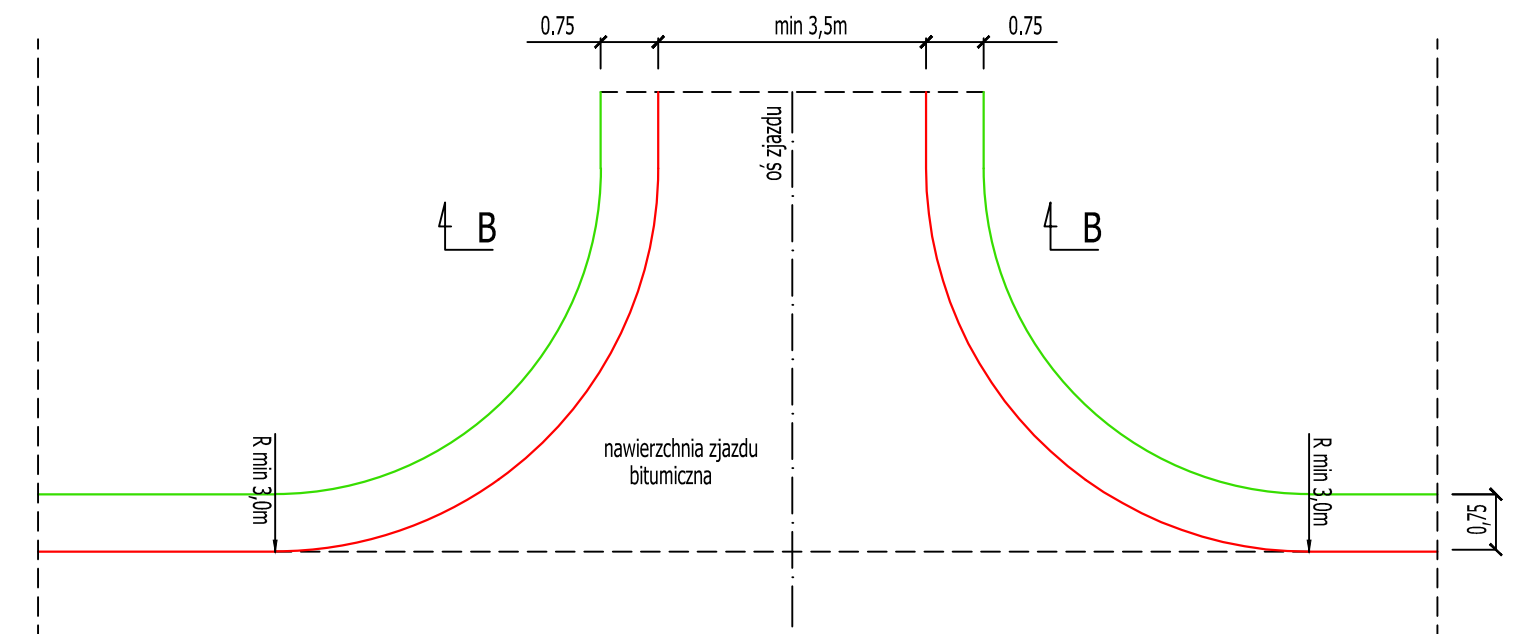


DANE TECHNICZNE	
KLASA	"D"
PRĘDKOŚĆ PROJEKTOWA	30 km/h
OBCIĄŻENIE RUCHEM	KR-1
PODŁOŻE GRUNTOWE	G-4
GŁĘBOKOŚĆ PRZEMARZANIA	1.00
OBCIĄŻENIE NAWIERZCHNI	115 kN/oś

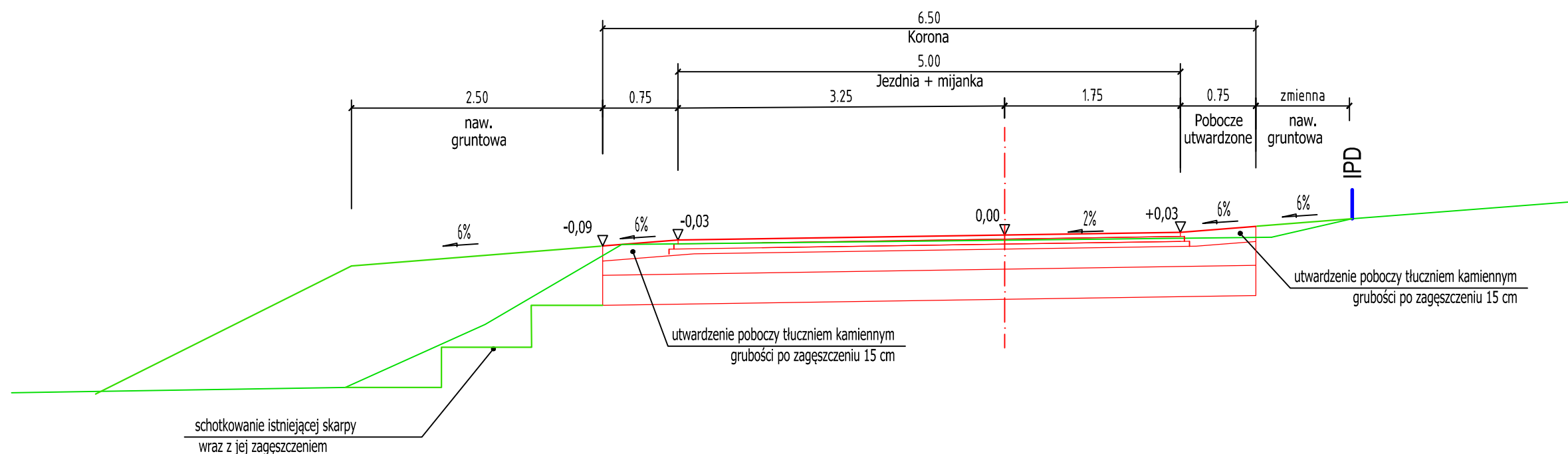
PRZEKRÓJ NORMALNY NR 1



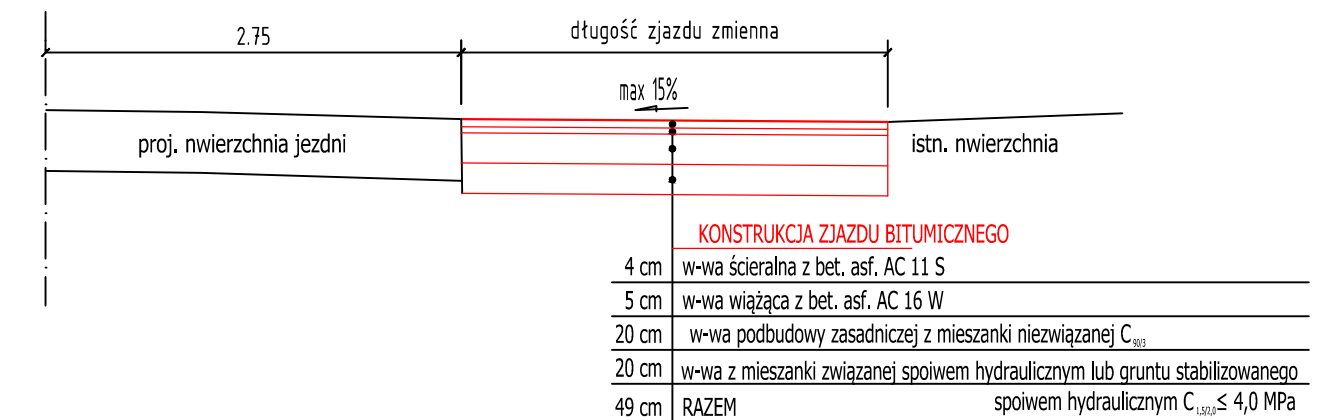
ZJAZDY BITUMICZNY WIDOK Z GÓRY ZJAZDU skala 1:100



PRZEKRÓJ NORMALNY NR - 2 NA MIJANKACH



PRZEKRÓJ POPRZECZNY ZJAZDU



Inwestycja:	PRZEBUDOWA DROGI GMINNEJ W M. PEŁKINIE	Nr rysunku:	3.
Rodzaj dokumentu:	PROJEKT WYKONAWCZY		
Rysunek:	PZREKROJE CHARAKTERYSTYCZNE	Skala:	1:50
Inwestor:	POWIATOWY ZARZĄD DRÓG W PRZEWORSKU UL. SŁOWACKIEGO 17, 37-200 PRZEWORSK		
Lokalizacja:	m. Pełkinie, gm. Jarosław, pow. jarosławski, woj. podkarpackie		
Projektant:	Marcin Grabowski	Numer uprawnień	Data / Podpis
Sprawdzający:	Stanisław Salabura	PDK/0115/POOD/06	02.2024
		UAN-III/7342/66/93	02.2024