

UCHWAŁA NR 1079/LXII/2024
RADY MIASTA PŁOCKA

z dnia 29 lutego 2024 r.

**w sprawie przystąpienia do sporządzenia Miejscowego planu zagospodarowania przestrzennego
w rejonie ulicy Ciechomickiej i Janówek w Płocku**

Na podstawie art. 14 ust. 1, 2 i 4 ustawy z dnia 27 marca 2003 r. o planowaniu i zagospodarowaniu przestrzennym (t.j. Dz. U. z 2023 r. poz. 977 z późn. zm.) oraz art. 7 ust. 1 pkt 1, art. 18 ust. 2 pkt 5 i art. 40 ust. 1 ustawy z dnia 8 marca 1990 r. o samorządzie gminnym (t.j. Dz. U. z 2023 r. poz. 40 z późn. zm.) Rada Miasta Płocka uchwała, co następuje:

§ 1. Przystąpić do sporządzenia Miejscowego planu zagospodarowania przestrzennego w rejonie ulicy Ciechomickiej i Janówek w Płocku dla terenu położonego w granicach określonych w §2, zgodnie z załącznikiem graficznym do niniejszej uchwały.

§ 2. Jako granice obszaru objętego planem miejscowym wyznacza się:

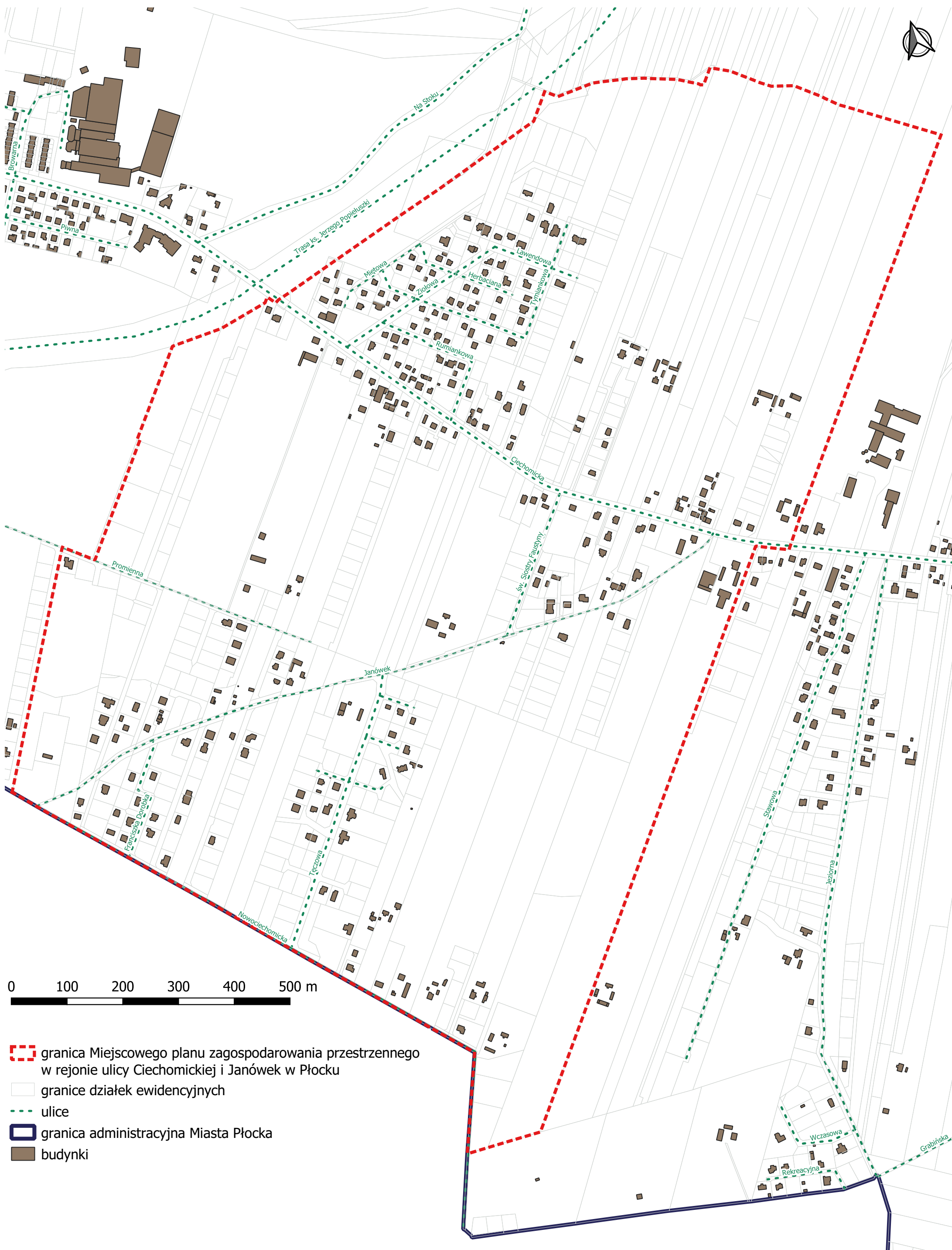
- 1) od północy: północne granice działek o numerach ewidencyjnych gruntów 217/4, 217/5, 219/5, 251/1, 252/1, 256/4, 257, 260/3 (obręb nr 0016-Ciechomice), linie łączące kolejne punkty określone przez współrzędne: x: 5818801.290 y: 7411421.380, x: 5818796.420 y: 7411427.260, x: 5818787.820, y: 7411437.510, x: 5818776.310 y: 7411453.710, x: 5818775.320 y: 7411455.220 (współrzędne dziesiętne w układzie 2000 strefa 7, EPSG: 2178), północne granice działek o numerach ewidencyjnych gruntów 264, 265, 266, 269, 878, linie łączące kolejne punkty określone przez współrzędne: x: 5818705.980 y: 7411560.370, x: 5818701.320 y: 7411567.600, x: 5818689.960 y: 7411584.520, x: 5818688.450 y: 7411586.490, x: 5818598.310 y: 7411717.697 (współrzędne dziesiętne w układzie 2000 strefa 7, EPSG: 2178);
- 2) od wschodu: punkt określony przez współrzędne x: 5818598.310 y: 7411717.697 (współrzędne dziesiętne w układzie 2000 strefa 7, EPSG: 2178) poprzez wschodnią granice działki o numerze ewidencyjnym gruntów 277 (obręb nr 0016-Ciechomice), linie łączące kolejne punkty określone przez współrzędne: x: 5817985.540 y: 7411236.290, x: 5817974.603 y: 7411228.249, x: 5817981.190 y: 7411212.950, północne granice działek o numerach ewidencyjnych gruntów 493, 494, 495/1 (obręb nr 0016-Ciechomice), wschodnia granica działki o numerze ewidencyjnym gruntów 501/2 (obręb nr 0016-Ciechomice);
- 3) od południa: południowe granice działek o numerach ewidencyjnych gruntów 501/2 i 876/3 (obręb nr 0016-Ciechomice), do przecięcia z punktem określonym przez współrzędne: x: 5817123.073, y: 7410344.627, południowa granica administracyjna Miasta Płocka;
- 4) od zachodu: wschodnia granica działki o numerze ewidencyjnym gruntów 749/1 (obręb nr 0016-Ciechomice), linie łączące kolejne punkty określone przez współrzędne: x: 5818379.630 y: 7409988.190, x: 5818381.630 y: 7409989.835, x: 5818345.090 y: 7410034.250, południowa granica działki o numerze ewidencyjnym gruntów 569/6 (obręb nr 0016-Ciechomice), zachodnie granice działek o numerach ewidencyjnych gruntów 569/9, 569/8, 569/7, południowa i zachodnia granica działki o numerze ewidencyjnym gruntów 569/5, północne granice działek o numerach ewidencyjnych gruntów 569/5, 568/3 i 568/17, linie łączące kolejne punkty o współrzędnych x: 5818686.470 y: 7410471.020, x: 5818695.050 y: 7410477.990, x: 5818680.465 y: 7410489.023, x: 5818684.068 y: 7410495.500, x: 5818686.769 y: 7410505.217, x: 5818690.630 y: 7410519.110, x: 5818712.560 y: 7410590.990, x: 5818715.910 y: 7410601.990, x: 5818719.930 y: 7410615.290, x: 5818720.720 y: 7410617.930, x: 5818760.260 y: 7410749.030, x: 5818784.510 y: 7410832.250, x: 5818788.330 y: 7410844.230, x: 5818800.490 y: 7410882.470, x: 5818808.600 y: 7410907.830, x: 5818828.169 y: 7410969.050, x: 5818838.019 y: 7410999.839, x: 5818841.370 y: 7411010.300, x: 5818847.390 y: 7411030.090, x: 5818891.950 y: 7411065.310 (współrzędne dziesiętne w układzie 2000 strefa 7, EPSG: 2178).

§ 3. Wykonanie Uchwały powierza się Prezydentowi Miasta Płocka.






§ 4. Uchwała wchodzi w życie z dniem podjęcia.

Przewodniczący Rady Miasta
Płocka

Artur Jaroszewski



0 100 200 300 400 500 m

-  granica Miejscowego planu zagospodarowania przestrzennego w rejonie ulicy Ciechomickiej i Janówek w Płocku
-  granice działek ewidencyjnych
-  ulice
-  granica administracyjna Miasta Płocka
-  budynki