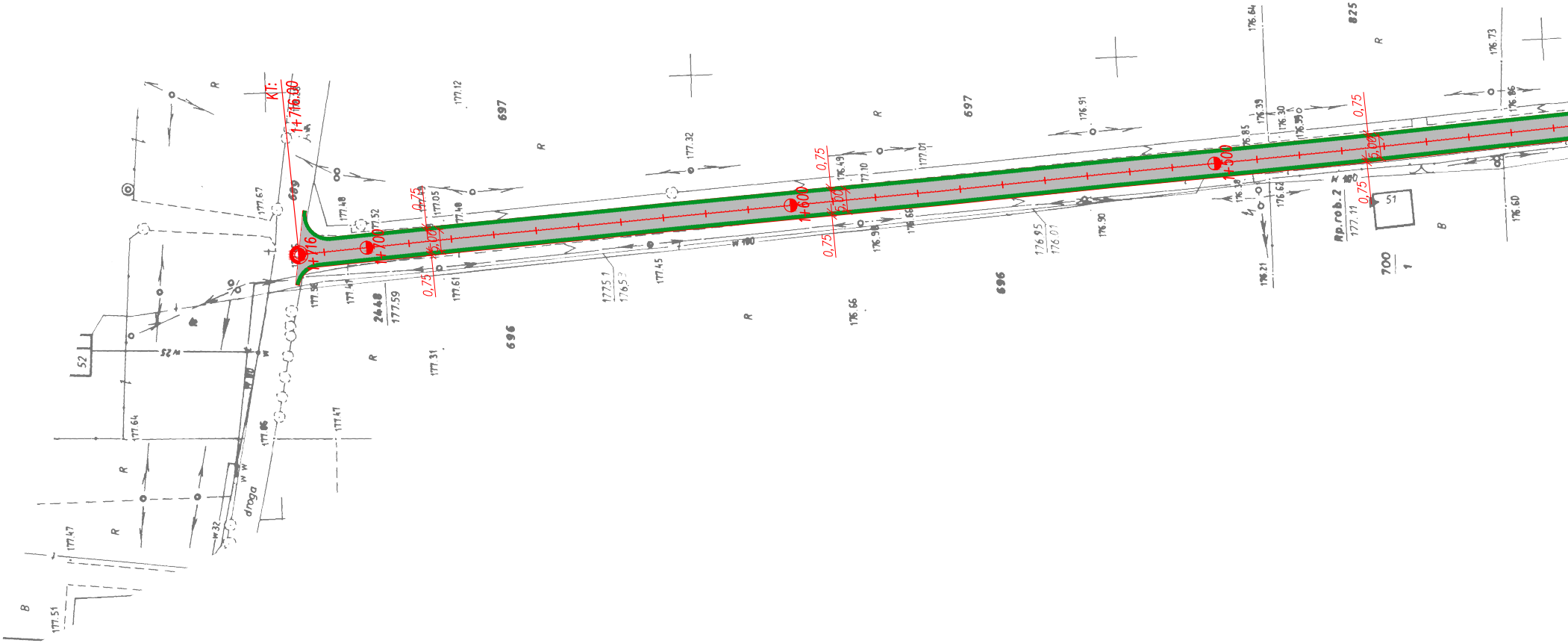
KT:
1+716.00
1+716
1+700
1+600
1+500
0,75
5,00
697
696
699
2448
177.59
825
Rp.rob.2
177.11
700
1
51
52
droga
R
B
177.67
177.48
177.52
177.05
177.40
177.61
177.12
177.32
177.45
177.31
177.47
177.64
177.51
176.91
176.84
176.73
176.86
176.60
176.66
176.90
176.49
177.10
177.01
176.95
176.07
176.39
176.30
176.21
176.62

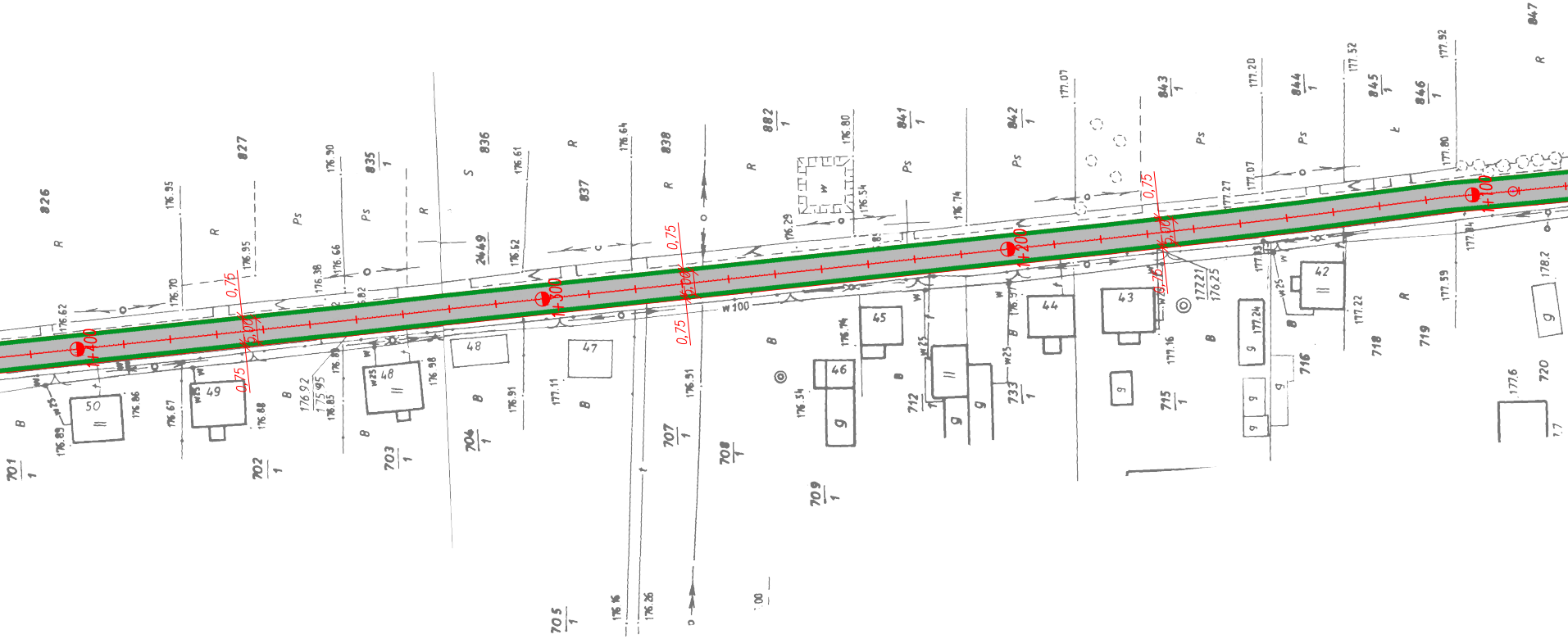
1+400
1+300
1+200
1+100
0,75
5,00
0,75
w 100
826
827
835
1
836
837
838
882
1
841
1
842
1
843
1
844
1
845
1
846
1
847
2449
701
1
702
1
703
1
704
1
705
1
707
1
708
1
709
1
712
733
1
715
1
716
718
719
720
50
49
48
48
47
46
45
44
43
42
R
Ps
S
B
g
w25
176.62
176.95
176.70
176.95
176.90
176.38
176.66
176.61
176.52
176.64
176.80
176.54
176.29
176.74
177.07
177.20
177.52
177.92
177.80
177.27
177.07
176.86
176.67
176.88
176.89
176.92
175.95
176.85
176.98
176.91
177.11
176.91
176.54
176.74
177.16
177.21
176.25
177.24
177.22
177.59
177.6
178.2
176.16
176.26

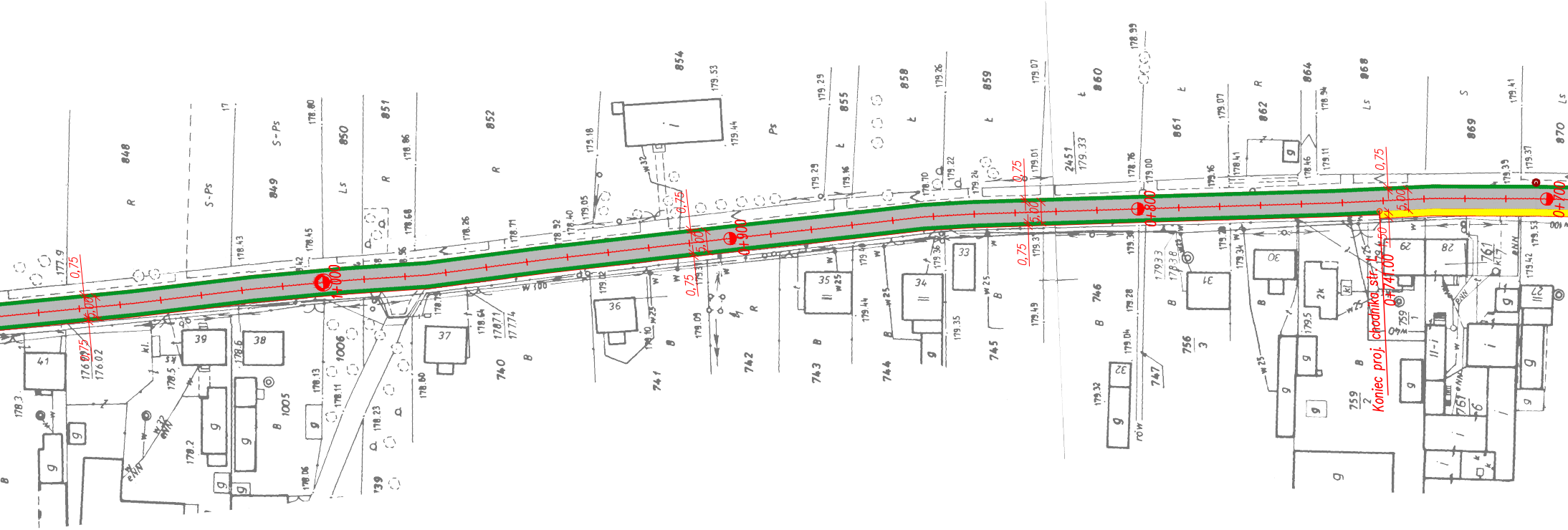
Koniec proj. chodnika str. L
0+741.00
0+700
0+800
0+900
1+000
0,75
5,00
1,50
848
849
850
851
852
854
855
858
859
860
861
862
864
868
869
870
740
741
742
743
744
745
746
747
756/3
759/1
759/2
761/6
761/KL7
1005
1006
2451/179.33
41
39
38
37
36
35
34
33
32
31
30
29
28
27

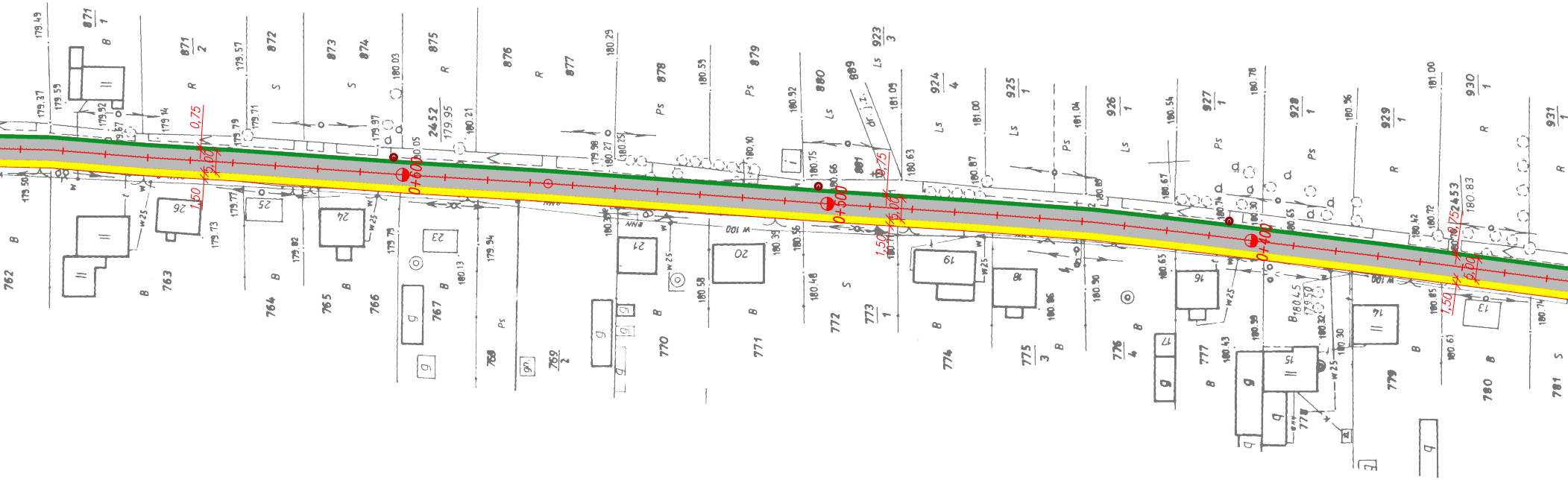
0+600
0+500
0+400
0.75
1.50
6.00
2452
2453
762
763
764
765
766
767
768
769/2
770
771
772
773/1
774
775/3
776/4
777
778
779
780
781
871/1
871/2
872
873
874
875
876
877
878
879
880
889
923/3
924/4
925/1
926/1
927/1
928/1
929/1
930/1
931/1
W 100
W 25
179.95
180.83

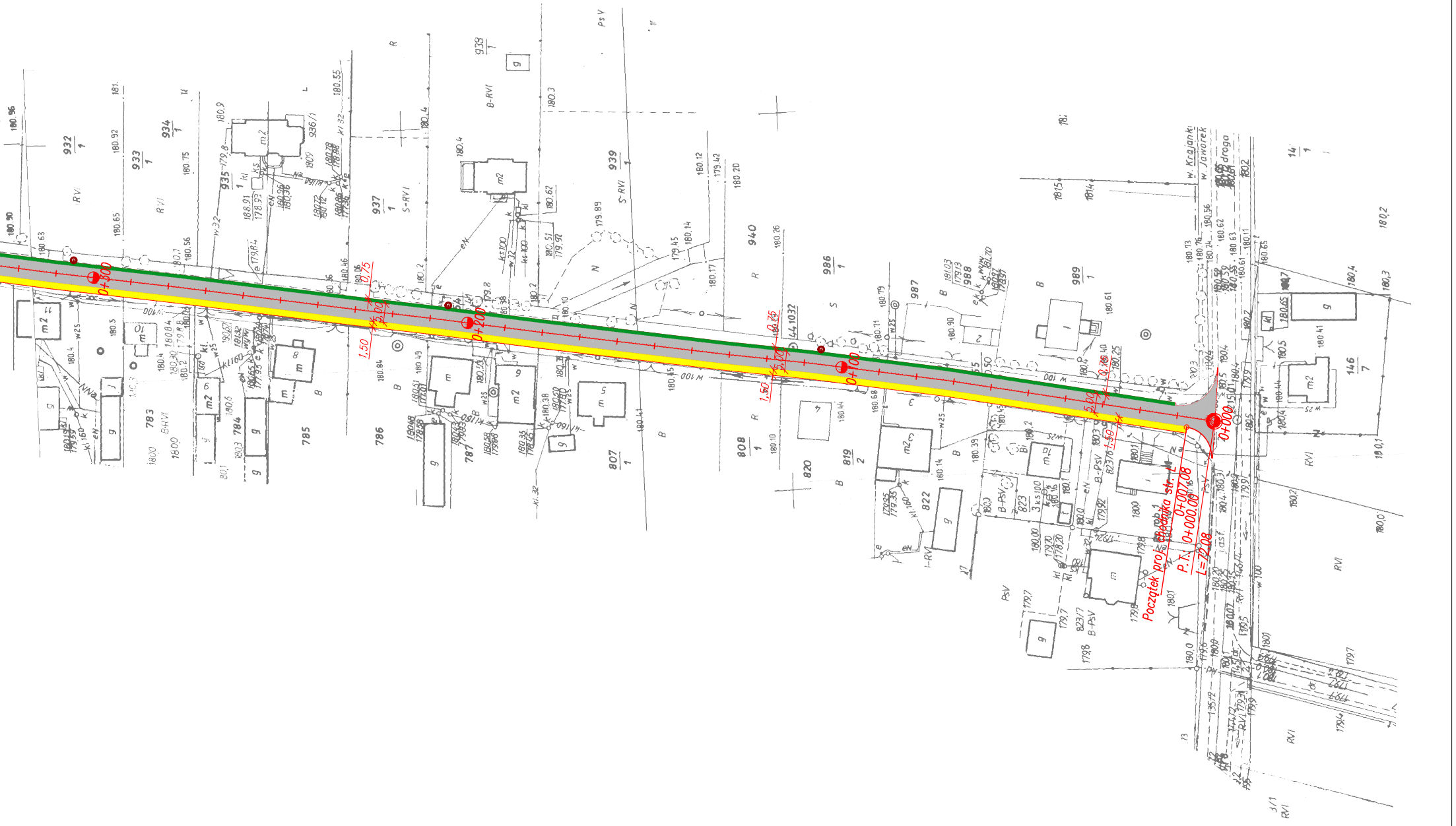
0+300
0+200
0+100
0+000
5,00
1,50
0,75
Początek proj. chodnika str. L
0+007,08
P.T. 0+000,00
L=72,08
w. Krajanka
w. Jaworek
droga

LEGENDA:

▨	jezdnia drogi nawierzchnia z betonu asfaltowego
🟩	pobocze z kruszywa łamanego
🟨	chodnik nawierzchnia z kostki betonowej
—	krawędź jezdni/pobocza
—	proj. odwodnienie

F.U."AL-PRO"

98-300 Wieluń
ul. Świętej Barbary 26
tel./fax 043 / 8439341
tel.kom. 506 151165

Adres inwestycji	dz. nr ewid. 824 obręb Krajanka, gm. Czastary
Obiekt	Przebudowa i remont drogi gminnej nr 118102E w miejscowości Krajanka
Inwestor	Gmina Czastary, ul. Wolności 29, 98-410 Czastary
Nazwa rysunku	Przewidywane rozwiązania w planie przedmiotowych obiektów
Opracował	mgr inż. ADAM MORAWIAK

Skala	1:1000	Data opracowania	11.2022	Nr rysunku	Zał. 1