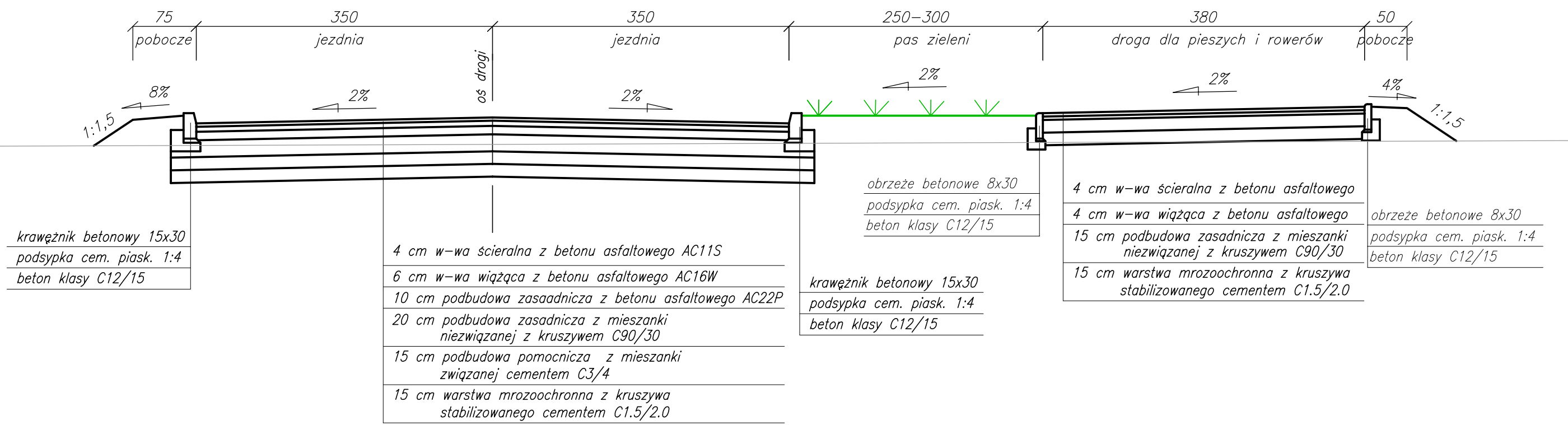
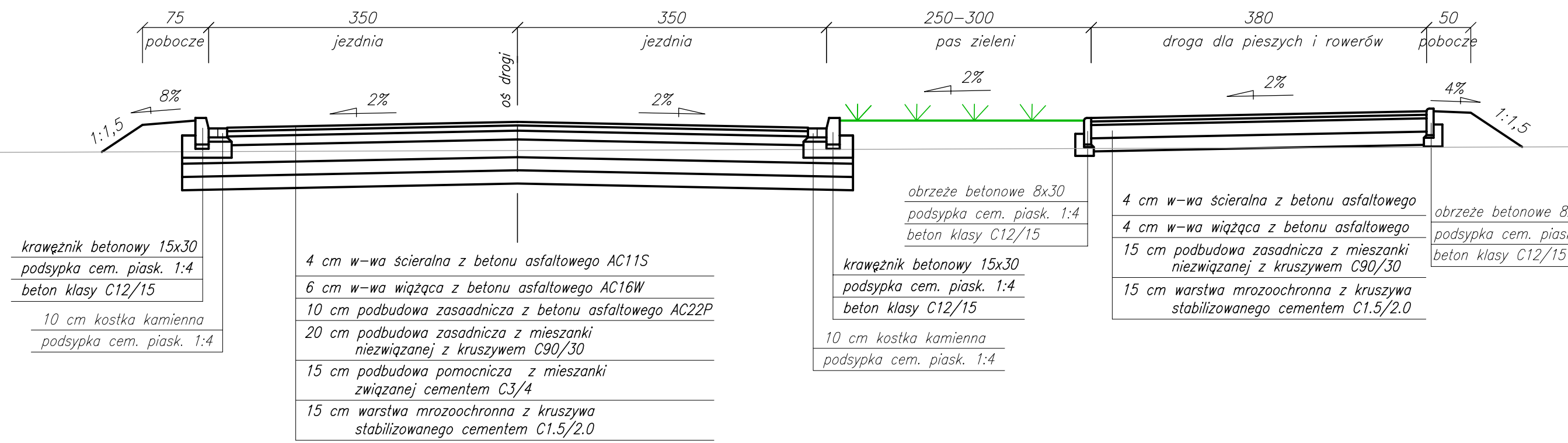


[cm]

PRZEKRÓJ NORMALNY PRZEZ PROJEKTOWANĄ DROGĘ NA PROSTEJ

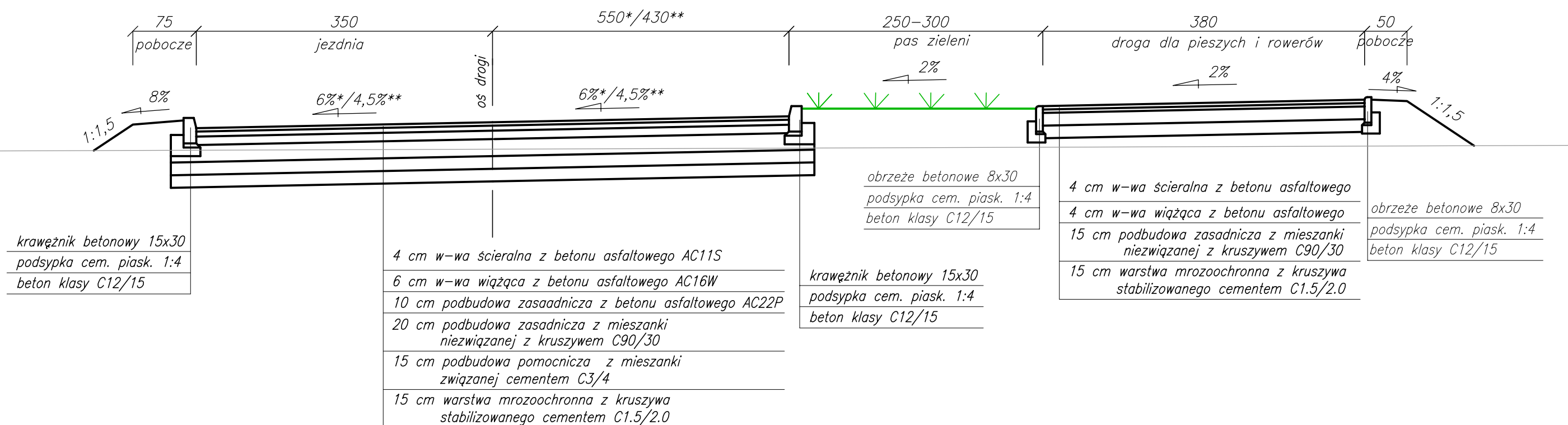


PRZEKRÓJ NORMALNY PRZEZ PROJEKTOWANĄ DROGĘ NA PROSTEJ ZE ŚCIEKIEM PRZYKRAWĘŻNIKOWYM



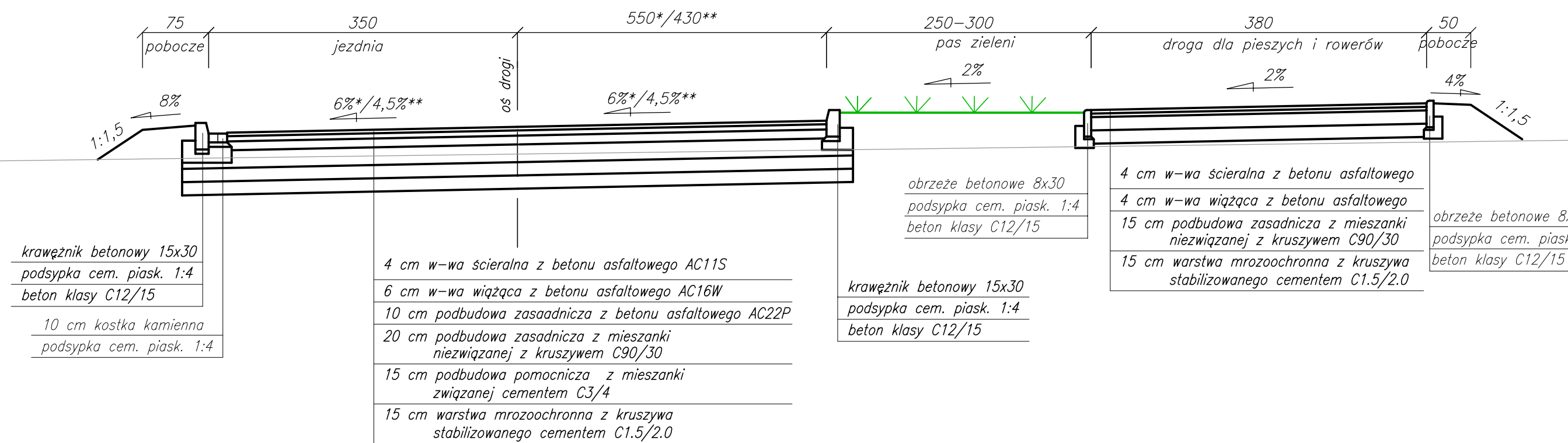
PRZEKRÓJ NORMALNY PRZEZ PROJEKTOWANĄ DROGĘ NA ŁUKU

\* łuk nr 2/łuk nr 6

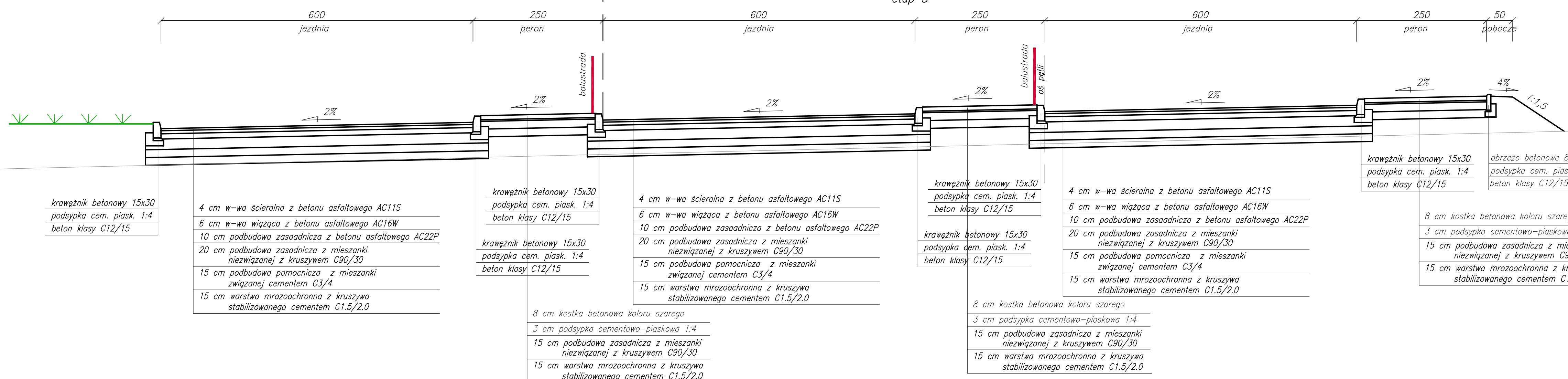


PRZEKRÓJ NORMALNY PRZEZ PROJEKTOWANĄ DROGĘ NA ŁUKU ZE ŚCIEKIEM PRZYKRAWĘŻNIKOWYM

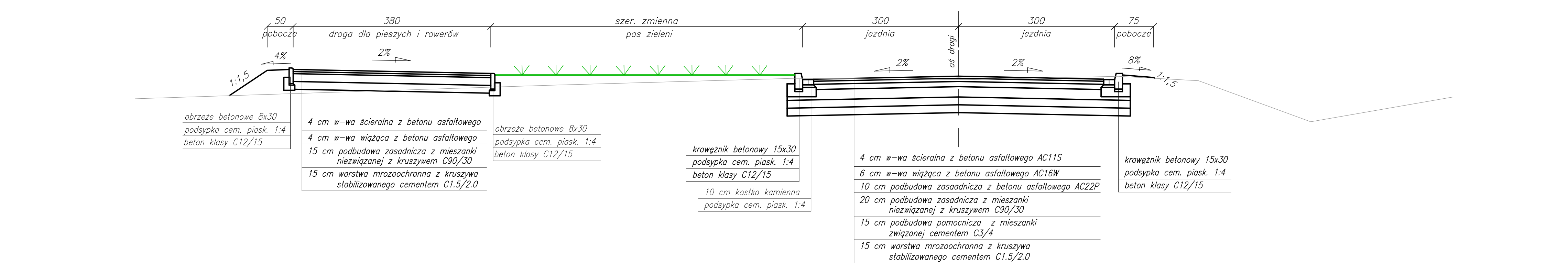
\* łuk nr 2/\*\*łuk nr 6



etap 2



PRZEKRÓJ NORMALNY PRZEZ DROGĘ NA WARNICE



# PRZEKROJE NORMALNE

Projekt:  PRACOWNIA PROJEKTOWA DRÓG I MOSTÓW mgr inż. Ryszard Kowalski 71-468 Szczecin, ul. Sosnowa 6F Tel./fax 091 45 00 145		Zamawiający: GMINA MIĘSTO STARGARD ul. Czarnieckiego 17 73-110 Stargard	
Nazwa i adres inwestycji	Budowa drogi na terenie PPNT w Stargardzie od ul. Niklowej, wzdłuż linii kolejowej do wyjazdu w kierunku Warnin.		
Obiekt	droga gminna	Data	05.2024
Projektował - autor projektu	imię i nazwisko mgr inż. Ryszard Kowalski	Numer uprawnień	43/Sz/78
Projektowała	mgr inż. Sylwia Mierwa	ZAP/0056/P000/10	Skala 1:100
Sprawił	mgr inż. Marcin Jurewicz	ZAP/0074/P000/15	
RYSUNEK NR 3.1		ARKUSZ NR 1/1	