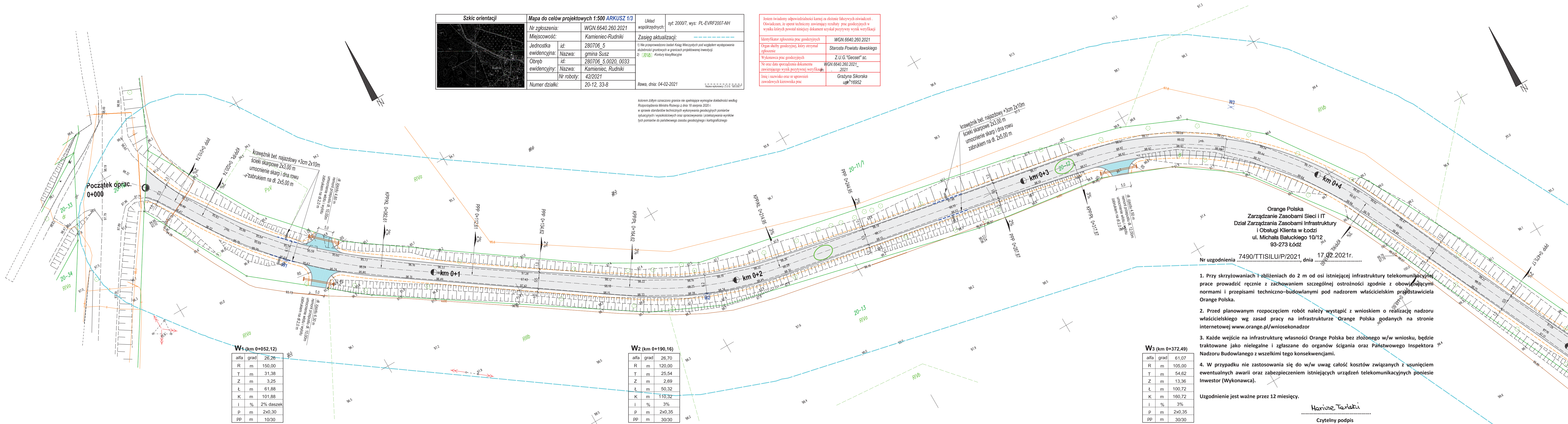


<b>Szkic orientacji</b>		<b>Mapa do celów projektowych 1:500 ARKUSZ 1/3</b>		Układ współrzędnych: syt: 2000/7, wys: PL-EVRF2007-NH	
		Nr zgłoszenia:	WGN.6640.260.2021	Zasięg aktualizacji:	
Miejscowość:	Kamieniec-Rudniki	Jednostka id:	280706_5	1) Nie przeprowadzono badań Książ Włoczystych pod względem występowania skaźności gruntowych w granicach projektowanej inwestycji. 2) [R1/R2] - Kontury klasyfikacyjne	
Ewidencyjna Nazwa:	gmina Susz	Obręb id:	280706_5.0020_0033	Wykonawca prac geodezyjnych:	Z.U.G. "Geoset" sp. z o.o.
Ewidencyjna Nazwa:	Kamieniec, Rudniki	Nr roboty:	42/2021	Nr oraz data sporządzenia dokumentu zawierającego wynik pozytywnej weryfikacji:	WGN.6640.260.2021_2021
Numer działki:	20-12, 33-8	Ilawa, dnia:	04-02-2021	Imię i nazwisko oraz nr uprawnień zawodowych kierownika prac:	Grażyna Sikorska upr. 16952

Jestem świadomy odpowiedzialności karnej za złożenie fałszywych oświadczeń. Oświadczam, że opera techniczna zawierająca rozstrzygnięcia prawnicze geodezyjne w wyniku których powstał niniejszy dokument uzyskał pozytywny wynik weryfikacji

Kolejnym bliższym oznaczono granice nie spełniające wymogów dokładności według Rozporządzenia Ministra Rozwoju z dnia 18 sierpnia 2020 r. w sprawie standardów technicznych wykonywania geodezyjnych pomiarów sytuacyjnych i wysokościowych oraz opracowywania i przekazywania wyników tych pomiarów do państwowego zasobu geodezyjnego i kartograficznego



**W1 (km 0+052,12)**

alfa	grad	26,26
R	m	150,00
T	m	31,38
Z	m	3,25
Ł	m	61,88
K	m	101,88
i	%	2% daszek
p	m	2x0,30
pp	m	10/30

**W2 (km 0+190,16)**

alfa	grad	26,70
R	m	120,00
T	m	25,54
Z	m	2,69
Ł	m	50,32
K	m	110,32
i	%	3%
p	m	2x0,35
pp	m	30/30

**W3 (km 0+372,49)**

alfa	grad	61,07
R	m	105,00
T	m	54,62
Z	m	13,36
Ł	m	100,72
K	m	160,72
i	%	3%
p	m	2x0,35
pp	m	30/30

- Nr uzgodnienia 7490/TTISILU/P/2021 dnia 17.02.2021r.
- Przy skrzyżowaniach i zbliżeniach do 2 m od osi istniejącej infrastruktury telekomunikacyjnej prace prowadzić ręcznie z zachowaniem szczególnej ostrożności zgodnie z obowiązującymi normami i przepisami techniczno-budowlanymi pod nadzorem właścicielskim przedstawiciela Orange Polska.
  - Przed planowanym rozpoczęciem robót należy wystąpić z wnioskiem o realizację nadzoru właścicielskiego wg zasad pracy na infrastrukturze Orange Polska podanych na stronie internetowej [www.orange.pl/wniosekondozor](http://www.orange.pl/wniosekondozor)
  - Każde wejście na infrastrukturę własnością Orange Polska bez złożonego w/w wniosku, będzie traktowane jako nielegalne i zgłaszane do organów ścigania oraz Państwowego Inspektora Nadzoru Budowlanego z wszelkimi tego konsekwencjami.
  - W przypadku nie zastosowania się do w/w uwag całość kosztów związanych z usunięciem ewentualnych awarii oraz zabezpieczeniem istniejących urządzeń telekomunikacyjnych poniesie Inwestor (Wykonawca).

Uzgodnienie jest ważne przez 12 miesięcy.

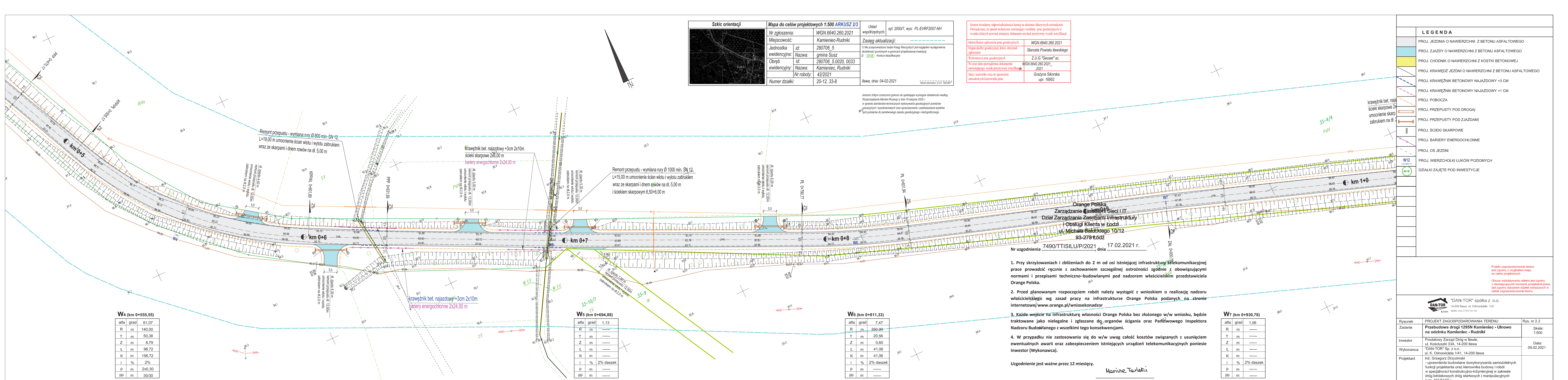
*Hariusz Taraska*  
Czytelny podpis

LEGENDA	
	PROJ. JEZDNIA O NAWIERZCHNI Z BETONU ASFALTOWEGO
	PROJ. ZJAZDY O NAWIERZCHNI Z BETONU ASFALTOWEGO
	PROJ. CHODNIK O NAWIERZCHNI Z KOSTKI BETONOWEJ
	PROJ. KRAWĘŻNIK JEZDNI O NAWIERZCHNI Z BETONU ASFALTOWEGO
	PROJ. KRAWĘŻNIK BETONOWY NAJAZDOWY +3 CM
	PROJ. KRAWĘŻNIK BETONOWY NAJAZDOWY +1 CM
	PROJ. POBOCZA
	PROJ. PRZEPUSTY POD DROGĄ
	PROJ. PRZEPUSTY POD ZJAZDAMI
	PROJ. ŚCIEKI SKARPOWE
	PROJ. BARIERY ENERGOCHŁONNE
	PROJ. OŚ JEZDNI
	PROJ. WIERZCHOŁKI ŁUKÓW POZIOMYCH
	DZIAŁKI ZAJĘTE POD INWESTYCJE

Projekt zagospodarowania terenu jest zgodny z oryginałem mapy do celów projektowych  
 Obmiar oddziaływania obiektu jest zgodny z obowiązującymi normami, przepisami prawa jest zgodny z obszarem działek wskazanych w opisie zagospodarowania terenu



Rysunek	PROJEKT ZAGOSPODAROWANIA TERENU	Rys. nr 2.1
Zadanie	Przebudowa drogi 1295N Kamieniec - Ulnowo na odcinku Kamieniec - Rudniki	Skala: 1:500
Inwestor	Powiatowy Zarząd Dróg w Ilawie, ul. Kościuszki 33A, 14-200 Ilawa	Data: 09.12.2021
Wykonawca	"DAN-TOR" Sp. z o.o., ul. K. Odnowiciela 1/41, 14-200 Ilawa	
Projektant	Inż. Grzegorz Drzydziński - uprawnienia budowlane do wykonywania samodzielnych funkcji projektanta oraz kierownika budowy i robót w specjalności konstrukcyjno-inżynierskiej w zakresie dróg lotniskowych dróg startowych i manipulacyjnych (upr. 191/81/OL)	



<b>Szkic orientacji</b>		<b>Mapa do celów projektowych 1:500 ARKUSZ 2/3</b>		Układ współrzędnych: syt. 2000/7, wys: PL-EVRF2007-NH	
Nr zgłoszenia:	WGN.6640.260.2021	Miejscowość:	Kamieniec-Rudniki	Zasięg aktualizacji:	---
Jednostka ewidencyjna:	id: 280706_5 Nazwa: gmina Susz	1) Nie przeprowadzono badań Książ Wzrosty pod względem występowania służebności gruntowych w granicach projektowanej inwestycji.			
Obręb ewidencyjny:	id: 280706_5.0020_0033 Nazwa: Kamieniec, Rudniki	2) [17] [21] - Kontury historyczne			
Numer działki:	42/2021 20-12, 33-8	Ilawa, dnia: 04-02-2021			

Jestem świadomy odpowiedzialności karnej za złożenie fałszywych oświadczeń. Oświadczam, że operat techniczny zawierający rezultaty prac geodezyjnych w wyniku których powstał niniejszy dokument uzyskał pozytywny wynik weryfikacji	
Identyfikator zgłoszenia prac geodezyjnych	WGN.6640.260.2021
Organ służby geodezyjnej, który otrzymał zgłoszenie	Starosta Powiatu Iławskiego
Wykonawca prac geodezyjnych	Z.U.G. "Geoset" sp. z o.o.
Nr oraz data sporządzenia dokumentu zawierającego wynik pozytywną weryfikacji	WGN.6640.260.2021_...2021
Imię i nazwisko oraz nr uprawnień zawodowych kierownika prac	Grażyna Sikorska upr. 16952

kolorem żółtym oznaczono granice nie spełniające wymogów dokładności według Rozporządzenia Ministra Rozwoju z dnia 18 sierpnia 2020 r. w sprawie standardów technicznych wykonywania geodezyjnych pomiarów sytuacyjnych i wysokościowych oraz opracowywania i przekazywania wyników tych pomiarów do państwowego zasobu geodezyjnego i kartograficznego

**W4 (km 0+555,55)**

alfa	grad	61,07
R	m	140,00
T	m	50,38
Z	m	8,79
Ł	m	96,72
K	m	156,72
i	%	2%
p	m	2x0,30
pp	m	30/30

**W5 (km 0+694,88)**

alfa	grad	1,13
R	m	---
T	m	---
Z	m	---
Ł	m	---
K	m	---
i	%	2% daszek
p	m	---
pp	m	---

**W6 (km 0+811,33)**

alfa	grad	7,47
R	m	350,00
T	m	20,56
Z	m	0,60
Ł	m	41,06
K	m	41,06
i	%	2% daszek
p	m	---
pp	m	---

**W7 (km 0+930,78)**

alfa	grad	1,06
R	m	---
T	m	---
Z	m	---
Ł	m	---
K	m	---
i	%	2% daszek
p	m	---
pp	m	---

- Przy skrzyżowaniach i zbliżeniach do 2 m od osi istniejącej infrastruktury telekomunikacyjnej prace prowadzić ręcznie z zachowaniem szczególnej ostrożności zgodnie z obowiązującymi normami i przepisami techniczno-budowlanymi pod nadzorem właścicielskim przedstawiciela Orange Polska.
- Przed planowanym rozpoczęciem robót należy wystąpić z wnioskiem o realizację nadzoru właścicielskiego wg zasad pracy na infrastrukturze Orange Polska podanych na stronie internetowej [www.orange.pl/wniosek nadzor](http://www.orange.pl/wniosek nadzor)
- Każde wejście na infrastrukturę własności Orange Polska bez złożonego w/w wniosku, będzie traktowane jako nielegalne i zgłaszane do organów ścigania oraz Państwowego Inspektora Nadzoru Budowlanego z wszelkimi tego konsekwencjami.
- W przypadku nie zastosowania się do w/w uwag całość kosztów związanych z usunięciem ewentualnych awarii oraz zabezpieczeniem istniejących urządzeń telekomunikacyjnych poniesie Inwestor (Wykonawca).

Uzgodnienie jest ważne przez 12 miesięcy.

Horuse Taraska  
Czytelny podpis

**LEGENDA**

[Symbol]	PROJ. JEZDNI O NAWIERZCHNI Z BETONU ASFALTOWEGO
[Symbol]	PROJ. ZJAZDY O NAWIERZCHNI Z BETONU ASFALTOWEGO
[Symbol]	PROJ. CHODNIK O NAWIERZCHNI Z KOSTKI BETONOWEJ
[Symbol]	PROJ. KRAWĘŻÓZ JEZDNI O NAWIERZCHNI Z BETONU ASFALTOWEGO
[Symbol]	PROJ. KRAWĘŻNIK BETONOWY NAJAZDOWY +3 CM
[Symbol]	PROJ. KRAWĘŻNIK BETONOWY NAJAZDOWY +1 CM
[Symbol]	PROJ. POBOCZA
[Symbol]	PROJ. PRZEPUSTY POD DROGAJ
[Symbol]	PROJ. PRZEPUSTY POD ZJAZDAMI
[Symbol]	PROJ. ŚCIEKI SKARPOWE
[Symbol]	PROJ. BARIERY ENERGOCHŁONNE
[Symbol]	PROJ. OŚ JEZDNI
[Symbol]	PROJ. WIERZCHÓLKI ŁUKÓW POZIOMYCH
[Symbol]	DZIAŁKI ZAJĘTE POD INWESTYCJE

Projekt zagospodarowania terenu jest zgodny z oryginałem mapy do celów projektowych  
 Obszar oddziaływania obiektu jest zgodny z obowiązującymi normami, przepisami prawa jest zgodny obszarem działek wskazanych w opisie zagospodarowania terenu

Rysunek	PROJEKT ZAGOSPODAROWANIA TERENU	Rys. nr 2.2
Zadanie	Przebudowa drogi 1295N Kamieniec - Ulnowo na odcinku Kamieniec - Rudniki	Skala: 1:500
Inwestor	Powiatowy Zarząd Dróg w Ilawie, ul. Kościuszki 33A, 14-200 Ilawa	Data: 09.02.2021
Wykonawca	"DAN-TOR" Sp. z o.o., ul. K. Odnowiciela 1/41, 14-200 Ilawa	
Projektant	Inż. Grzegorz Drzyckiński - uprawnienia budowlane do wykonywania samodzielnych funkcji projektanta oraz kierownika budowy i robót w specjalności konstrukcyjno-inżynierskiej w zakresie dróg lotniskowych dróg startowych i manipulacyjnych (upr. 191/81/OL)	

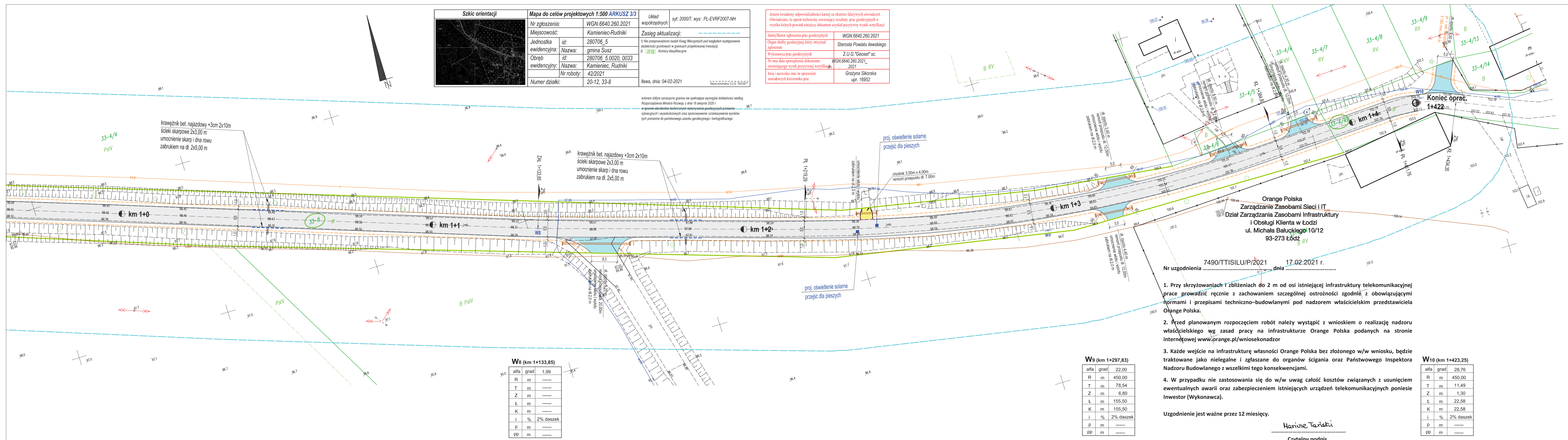


<b>Szkic orientacji</b>		<b>Mapa do celów projektowych 1:500 ARKUSZ 3/3</b>	
Nr zgłoszenia:	WGN.6640.260.2021	Układ współrzędnych:	syf: 2000/7, wys: PL-EVRF2007-NH
Miejscowość:	Kamieniec-Rudniki	Zasięg aktualizacji:	-----
Jednostka ewidencyjna:	id: 280706_5 Nazwa: gmina Susz	1) Nie sprostowano badań Kraj Własnych pod względem występowania skażeń gruntych w granicach projektowanej inwestycji. 2) Kontury historyczne	
Obręb ewidencyjny:	id: 280706_5.0020_0033 Nazwa: Kamieniec, Rudniki	Ilawa, dnia: 04-02-2021	
Numer działki:	42/2021 20-12, 33-8	Nazwa wykonawcy: S.U. "Geoset"	

Jestem świadomy odpowiedzialności karnej za złożenie fałszywych oświadczeń.  
Oświadczam, że operat techniczny zawierający rezultaty prac geodezyjnych w wyniku których powstał niniejszy dokument uzyskał pozytywny wynik weryfikacji.

Identyfikator zgłoszenia prac geodezyjnych	WGN.6640.260.2021
Organ służby geodezyjnej, który otrzymał zgłoszenie	Starosta Powiatu Iławskiego
Wykonawca prac geodezyjnych	Z.U.G. "Geoset" sp. z o.o.
Nr oraz data sporządzenia dokumentu zawierającego wynik pozytywnej weryfikacji	WGN.6640.260.2021 2021
Imię i nazwisko oraz nr uprawnień zawodowych kierownika prac	Grażyna Sikorska upr. 16952

Kolorem żółtym oznaczono granice nie spełniające wymogów dokładności według Rozporządzenia Ministra Rolnictwa z dnia 16 sierpnia 2020 r. w sprawie standardów technicznych wykonywania geodezyjnych pomiarów sytuacyjnych i wysokościowych oraz opracowywania i przekazywania wyników tych pomiarów do państwowego zasobu geodezyjnego i kartograficznego.



7490/TTISILU/P/2021 17.02.2021 r.  
Nr uzgodnienia ..... dnia .....

1. Przy skrzyżowaniach i zблиzeniach do 2 m od osi istniejącej infrastruktury telekomunikacyjnej prace prowadzić ręcznie z zachowaniem szczególnej ostrożności zgodnie z obowiązującymi normami i przepisami techniczno-budowlanymi pod nadzorem właścicielskim przedstawiciela Orange Polska.
2. Przed planowanym rozpoczęciem robót należy wystąpić z wnioskiem o realizację nadzoru właścicielskiego wg zasad pracy na infrastrukturze Orange Polska podanych na stronie internetowej [www.orange.pl/wniosekondador](http://www.orange.pl/wniosekondador)
3. Każde wejście na infrastrukturę własności Orange Polska bez złożonego w/w wniosku, będzie traktowane jako nielegalne i zgłaszane do organów ścigania oraz Państwowego Inspektora Nadzoru Budowlanego z wszelkimi tego konsekwencjami.
4. W przypadku nie zastosowania się do w/w uwag całość kosztów związanych z usunięciem ewentualnych awarii oraz zabezpieczeniem istniejących urządzeń telekomunikacyjnych poniesie Inwestor (Wykonawca).

Uzgodnienie jest ważne przez 12 miesięcy.

*Mariusz Taniński*  
Czytelny podpis

**W8 (km 1+133,85)**

alfa	grad	1,99
R	m	-----
T	m	-----
Z	m	-----
Ł	m	-----
K	m	-----
i	%	2% daszek
p	m	-----
pp	m	-----

**W9 (km 1+297,83)**

alfa	grad	22,00
R	m	450,00
T	m	78,54
Z	m	6,80
Ł	m	155,50
K	m	155,50
i	%	2% daszek
p	m	-----
pp	m	-----

**W10 (km 1+423,25)**

alfa	grad	28,76
R	m	450,00
T	m	11,49
Z	m	1,30
Ł	m	22,58
K	m	22,58
i	%	2% daszek
p	m	-----
pp	m	-----

**LEGENDA**

	PROJ. JEZDNIA O NAWIERZCHNI Z BETONU ASFALTOWEGO
	PROJ. ZJAZDY O NAWIERZCHNI Z BETONU ASFALTOWEGO
	PROJ. CHODNIK O NAWIERZCHNI Z KOSTKI BETONOWEJ
	PROJ. KRAWĘŻNIK JEZDNI O NAWIERZCHNI Z BETONU ASFALTOWEGO
	PROJ. KRAWĘŻNIK BETONOWY NAJAZDOWY +3 CM
	PROJ. KRAWĘŻNIK BETONOWY NAJAZDOWY +1 CM
	PROJ. POBOCZA
	PROJ. PRZEPUSTY POD DROGĄ
	PROJ. PRZEPUSTY POD ZJAZDAMI
	PROJ. ŚCIEKI SKARPOWE
	PROJ. BARIERY ENERGOCHŁONNE
	PROJ. OŚ JEZDNI
	PROJ. WIERZCHÓLKI ŁUKÓW POZIOMYCH
	DZIAŁKI ZAJĘTE POD INWESTYCJĘ

Projekt zagospodarowania terenu jest zgodny z oryginałem mapy do celów projektowych.  
Obszar oddziaływania obiektu jest zgodny z obowiązującymi normami, przepisami prawa jest zgodny z obszarem działek wskazanych w opisie zagospodarowania terenu.

"DAN-TOR" spółka z o.o. 14-200 Ilawa, ul. Odnowiciela 1/41 tel./fax, kom. 0 793 123 153		
Rysunek	PROJEKT ZAGOSPODAROWANIA TERENU	Rys. nr 2.3
Zadanie	Przebudowa drogi 1295N Kamieniec - Ulnowo na odcinku Kamieniec - Rudniki	Skala: 1:500
Inwestor	Powiatowy Zarząd Dróg w Ilawie, ul. Kościuszki 33A, 14-200 Ilawa	Data: 09.02.2021
Wykonawca	"DAN-TOR" Sp. z o.o., ul. K. Odnowiciela 1/41, 14-200 Ilawa	
Projektant	Inż. Grzegorz Drzyckiński - uprawnienia budowlane do wykonywania samodzielnych funkcji projektanta oraz kierownika budowy i robót w specjalności konstrukcyjno-inżynierskiej w zakresie dróg lotniskowych dróg startowych i manipulacyjnych (upr. 1918/81/OL)	