



IZBA ARCHITEKTÓW
RZECZYPOSPOLITEJ POLSKIEJ

Pomorska Okręgowa Rada Izby Architektów RP

ZAŚWIADCZENIE - ORYGINAŁ
(wypis z listy architektów)

Pomorska Okręgowa Rada Izby Architektów RP zaświadcza, że:

mgr inż. arch. Karina Wiśniewska

posiadająca kwalifikacje zawodowe do pełnienia samodzielnych funkcji technicznych w budownictwie w specjalności architektonicznej i w zakresie posiadanych uprawnień nr **494/POOKK/2012**, jest wpisana na listę członków Pomorskiej Okręgowej Izby Architektów RP pod numerem: **PO-1213**.

Członek czynny od: 12-09-2012 r.

Data i miejsce wygenerowania zaświadczenia: 10-01-2022 r. Gdańsk.

Zaświadczenie jest ważne do dnia: **30-06-2022 r.**

Podpisano elektronicznie w systemie informatycznym Izby Architektów RP przez:
Bartosz Macikowski, Przewodniczący Okręgowej Rady Izby Architektów RP.

Nr weryfikacyjny zaświadczenia:

PO-1213-F7CY-D26Y-9F31-4921

Znak sprawy: PO/KK/w/0543

Gdańsk, dnia 13 czerwca 2012 r.

DECYZJA nr 494/POOKKI/2012

Na podstawie art. 12 ust. 1 pkt 1, ust. 2 i 3, art. 13 ust. pkt 1 i ust. 4¹ ustawy z dnia 7 lipca 1994 r. - Prawo budowlane (tekst jednolity z 2010 r. Dz. U. Nr 243, poz. 1623 z późn. zm.), art. 11 i 24 ust. 1 pkt 2 ustawy z dnia 15 grudnia 2000 r. o samorządach zawodowych architektów, inżynierów budownictwa oraz urbanistów (Dz. U. z 2001 r. Nr 5, poz. 42 z późn. zm.), § 11 ust. 1 pkt 1 rozporządzenia Ministra Transportu i Budownictwa z dnia 28 kwietnia 2006 r. w sprawie samodzielnych funkcji technicznych w budownictwie (Dz. U. z 2006 r. Nr 83, poz. 578 z późn. zm.) oraz art. 104 i 107 § 1 i 4 ustawy z dnia 14 czerwca 1960 r. - Kodeks postępowania administracyjnego (tekst jednolity: Dz. U. z 2000 r. Nr 98, poz. 1071, z późn. zm.)

stwierdza się, że

Pani

mgr inż. arch. Karina Wisniewska

urodzona w dniu 02.08.1975 w Gdyni

**posiada odpowiednie wykształcenie techniczne i praktykę zawodową
i po zdaniu egzaminu z wynikiem pozytywnym otrzymuje**







UPRAWNIENIA BUDOWLANE

w specjalności architektonicznej do projektowania bez ograniczeń

Decyzja niniejsza jako uwzględniająca w całości żądanie strony nie wymaga uzasadnienia.

Od decyzji przysługuje Pani odwołanie do Krajowej Komisji Kwalifikacyjnej Izby Architektów RP. Odwołanie wnosi się za pośrednictwem organu, który wydał decyzję tj. Okręgowej Komisji Kwalifikacyjnej Pomorskiej Okręgowej Izby Architektów RP, w terminie 14 dni od dnia doręczenia decyzji.

Członkowie Okręgowej Komisji Kwalifikacyjnej Pomorskiej Okręgowej Izby Architektów:

| | | | | | |
|---|---|---|--|---|---|
| Przewodnicząca Komisji | Wiceprzewodniczący Komisji | Sekretarz Komisji | Członek Komisji | Członek Komisji | Członek Komisji |
|  |  |  |  |  |  |
| Elżbieta Zdunkowska-Mróz | Romuald Cieluch | Joanna Wciorka - Konat | Daniela Milan-Konopka | Barbara Wilemborek | Antoni Wolański |

Zgłoszenie robót – mała architektura

OBIEKT: POSTAWIENIE GOTOWYCH OBIEKTÓW MAŁEJ ARCHITEKTURY
(DOMKI NARZĘDZIOWE) PRZY UL. ŚWIĘTOPEŁKA 24 W RUMI

ADRES INWESTYCJI: 84-230 RUMIA
UL. ŚWIĘTOPEŁKA 24
DZ. NR 168/1 OBR. 007 RUMIA

INWESTOR: GMINA MIEJSKA RUMIA
UL. SOBIESKIEGO 7
84-230 RUMIA

PROJEKTANT: MGR INŻ. ARCH. KARINA WIŚNIEWSKA
UPRAWNIENIA BUDOWLANE W SPECJALNOŚCI ARCHITEKTONICZNEJ
NR UPR. 494/POOKK/2012

STYCZEŃ 2022

PROJEKT ZAGOSPODAROWANIA TERENU

Część opisowa do projektu zagospodarowania działki nr 168/1 obr. 7 m. Rumia nr ewid. 221502_1.0007.168/1 Gmina M. Rumia.

Inwestor: Gmina Miejska Rumia
Ul. Sobieskiego 7
84-230 Rumia

1. Podstawa opracowania

- Geodezyjna mapa syt.-wys. w skali 1:500 z uzbrojeniem terenu GD.6642.299.2022,
- zlecenie inwestora: Gmina Miejska Rumia, ul. Sobieskiego 7, 84-230 Rumia,
- wizja lokalna,
- rozporządzenie Ministra Infrastruktury z dnia 12 kwietnia 2002 r. w sprawie warunków technicznych, jakim powinny odpowiadać budynki i ich usytuowanie (Dz. U. 2019 poz. 1065 z późn. zm.),
- uchwała nr XXV/247/2016 Rady Miasta Rumi z dnia 30 czerwca 2016 r. w sprawie uchwalenia miejscowego planu zagospodarowania przestrzennego dla obszaru położonego w Rumi, zwanego „Stara Rumia” ograniczonego od północy granicami planowanego węzła oraz trasy Obwodnicy Północnej Aglomeracji Trójmiejskiej, od zachodu ulica I Dywizji Wojska Polskiego i od południa ul. Dębogórską
- karty terenu: C13.US Tereny usług sportu i rekreacji

2. Przedmiot inwestycji

Przedmiotem niniejszego opracowania jest zgłoszenie robót w zakresie postawienia gotowych obiektów małej architektury w postaci domków narzedziowych na terenie istniejącego kompleksu sportowo rekreacyjnego przy ul. Świetopełka 24 (dz. nr 168/1 obr. 7) w miejscowości Rumia.

3. Istniejący stan zagospodarowania działek

Teren działki 168/1 jest obecnie utwardzony i zabudowany. Istniejący budynek stanowi zaplecze socjalne dla kompleksu sportowo – rekreacyjnego. Jest to budynek parterowy obsługujący istniejący kompleks. Teren przed budynkiem utwardzony kostką brukową. Dodatkowo na terenie działki znajduje się 2 boiska do gry w piłkę o nawierzchni ze

sztucznej trawy oraz jedno boisko o nawierzchni trawiastej. Dodatkowo do obsługi terenu jest ciąg pieszo jezdny i piłkochwyty.

4. Projektowane zagospodarowanie działek

W ramach zgłoszenia robót planuje się postawić na terenie działki obiekty małej architektury w postaci domków narzędziowych. Obiekty te są obiektami typowymi, ogólnodostępnymi na rynku (Rys. nr 1). Obiekty te mają służyć jako pomieszczenia magazynowe związane z kompleksu sportowo - rekreacyjnego. Planuje się postawienie 5 szt. takich obiektów wzdłuż południowej ściany budynku w odległości 0,5 m. Domki narzędziowe nie wpływają na doświetlenie istniejących pomieszczeń w budynku. Konstrukcja domku narzędziowego wykonana ze stali ocynkowanej. Ściany domku narzędziowego wykonane z blachy stalowej ocynkowanej malowanej proszkowo.

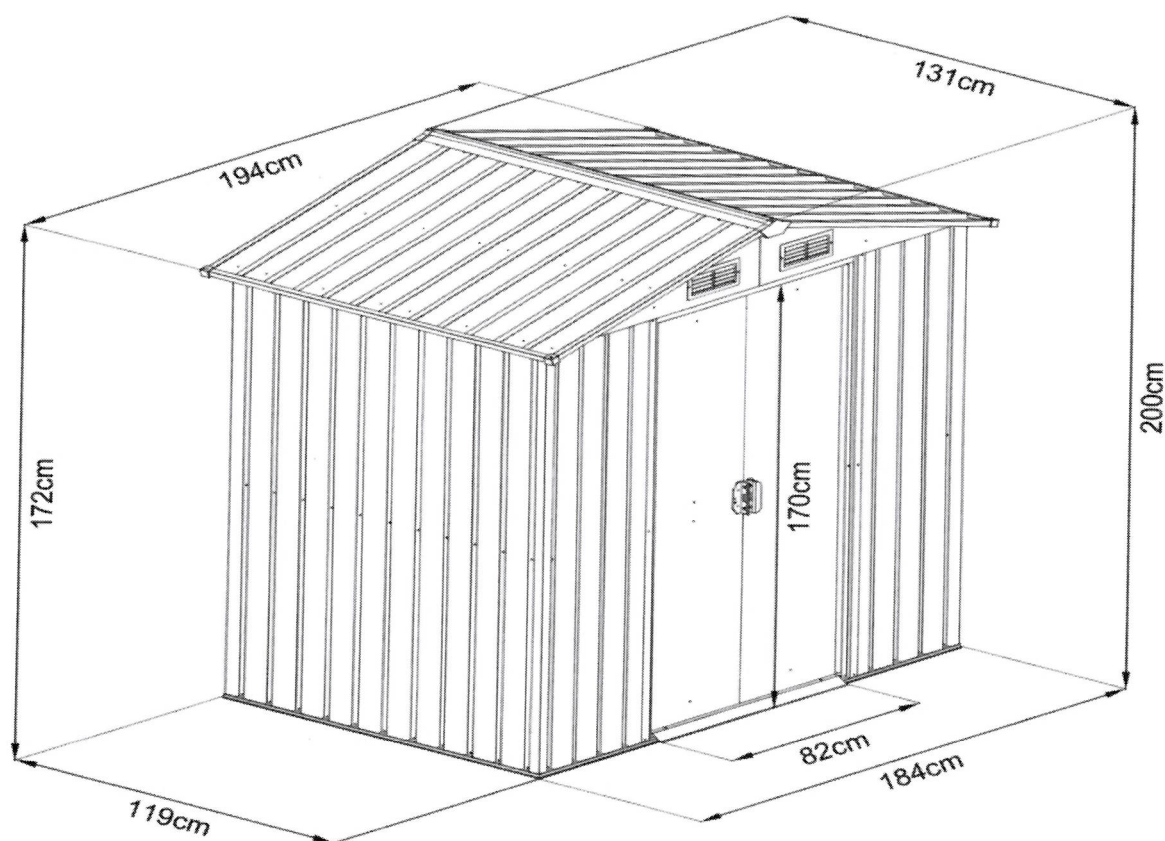
Wymiary domku narzędziowego:

Wysokość - 200/172 cm \pm 10 %

Szerokość - 184 cm \pm 10 %

Długość - 119 cm \pm 10 %

Rys. nr 1. Widok schematyczny domku narzędziowego



Szczegółowe usytuowanie domków narzędziowych przedstawiono na terenie działki przedstawiono na Rys. nr 1 Projekt zagospodarowania terenu.

Opracowała: