

M-PROJEKT

BIURO PROJEKTÓW I REALIZACJI INWESTYCJI

inż. arch. Marek Krzysztoń

33 - 330 Grybów Biała Niżna - bud. SZPU

tel./fax: /18/ 548-36-66

kom. 693-533-076, 603-127-360

internet: www.mprojekt.eu

e'mail: biuro@mprojekt.eu

Projekt techniczny

Temat:

Ogrodzenie pełniące funkcję pilkochwytu

Inwestor:

Gmina Grybów

ul. Jakubowskiego 33, 33-330 Grybów

Lokalizacja:

Działka ewid. nr 1003 obr. Ptaszkowa jedn. ewid. gm. Grybów

Kategoria obiektu:

V

Zespół projektowy

Projektant:

mgr inż. arch. Marek Krzysztoń

specjalność architektoniczna

upr. nr MPOIA/065/2019

specjalność konstrukcyjna

upr. nr MAP/0029/PWOK/04

Opracował:

tech. bud. Michał Krzysztoń

Spis zawartości opracowania

- 1. Spis zawartości opracowania**
- 2. Opis techniczny**
- 3. Zagospodarowanie terenu** w skali 1:1000
- 4. Rzut z góry** w skali 1:100
- 5. Ogrodzenie pełniące funkcję pilkochwyty** w skali 1:100

1. Podstawa opracowania

- Uzgodnienia z Zarządcą obiektu,
- Wizja lokalna,
- Umowa i uzgodnienia z Inwestorem
- Mapa w skali 1:1000
- Aktualne przepisy i normatywy projektowania

2. Przedmiot opracowania

Przedmiotem opracowania jest budowa ogrodzenia pełniącego funkcję piłkochwyty w miejscowości Ptazkowa, Gmina Grybów na działce nr 1003.

W ramach inwestycji należy wykonać następujący zakres robót budowlanych:

- budowa ogrodzenia pełniącego funkcję piłkochwyty wys. 4m od strony północnej, wschodniej i południowej.

Na terenie w którym dokonywana będzie budowa ogrodzenia pełniącego funkcję piłkochwyty brak jest studzienek bądź innego uzbrojenia podziemnego kolidującego z robotami budowlanymi związanymi z budową ogrodzenia pełniącego funkcję piłkochwyty.

3. Istniejące zagospodarowanie terenu

Na obszarze przeznaczonym pod inwestycję znajduje się boisko. Istniejące boisko sportowe posiada częściowe ogrodzenie pełniące funkcję piłkochwyty. Boisko o nawierzchni asfaltowej. Nawierzchnia boiska podlegała będzie remontowi na nawierzchnię poliuretanową.

4. Zestawienie powierzchni oraz wymiarów obiektów projektowanych

Ogrodzenie pełniące funkcję piłkochwyty o wysokości 4 m n.p.t. o długości 70 m.

5. Rozwiązania techniczne

Prace budowlane polegać będą na montażu słupów ogrodzeniowych. Słupy będą montowane w fundamentach punktowych o wym. 0,4x0,4 m i głębokości 1,2 m..

- Słupy stalowe o przekroju 80x80x4 ocynkowane ogniowo oraz pomalowane proszkowo.
- Wypełnienie pomiędzy słupami z siatki polipropylenowej o oczku 45x45 mm i splocie 3 mm obszyta do wzmocnienia sznurem 5 mm. Siatka w kolorze zielonym.
- Brama wjazdowa przesuwana o wym. 250x250 cm z profili 40x60x4 z wypełnieniem z siatki polipropylenowej.
- Furtka wejściowa o wym. 120x250 cm z profili 40x60x4 z wypełnieniem z siatki polipropylenowej.

6. Uwagi końcowe

- materiały użyte do budowy powinny posiadać wymagane atesty i Aprobaty Techniczne dopuszczające do obrotu materiałami budowlanymi,
- wszystkie roboty budowlane wykonać pod nadzorem osoby uprawnionej do kierowania odpowiednim zakresem robót,
- roboty należy wykonać zgodnie ze sztuką budowlaną i przepisami BHP określonymi w informacji dotyczącej bezpieczeństwa i ochrony zdrowia sporządzonej przez kierownika budowy.
- całość robót wykonać zgodnie z obowiązującymi przepisami i warunkami technicznymi, ściśle przestrzegać aktualnych przepisów bhp dla realizacji występujących rodzajów robót;
- po zakończeniu realizacji inwestycji przekazać użytkownikowi komplet dokumentacji powykonawczej ;
- przy realizacji powyższych robót dopuszcza się stosowanie innych materiałów niż zaprojektowane pod warunkiem, że będą to materiały o właściwościach technicznych porównywalnych z przyjętymi w niniejszym opracowaniu i zostaną zaakceptowane przez autora projektu.

Biała Niżna, kwiecień 2021 r.

Projektant:

mgr inż. arch. Marek Krzysztoń
upr. nr MPOIA/065/2019
specjalność architektoniczna
upr. nr MAP/0029/PWOK/04
specjalność konstrukcyjno-budowlana

Opracował:

techn. bud. Michał Krzysztoń

MAPA Z GEODEZYJNEJ INWENTARYZACJI POWYKONAWCZEJ BUDYNKU WRAZ Z OTOCZENIEM

powstata na podstawie mapy zasadniczej oraz pomiaru uzupełniającego

skala 1 : 1000

woj. małopolskie
pow. nowosądecki
gm. Grybów (121004-2)
obręb: Ptaszkowa (0012)
dz: 1003 cz.

sek. m. zasadniczej:
184.114.09; 184.114.10

UKŁ. współrz.: "1965";

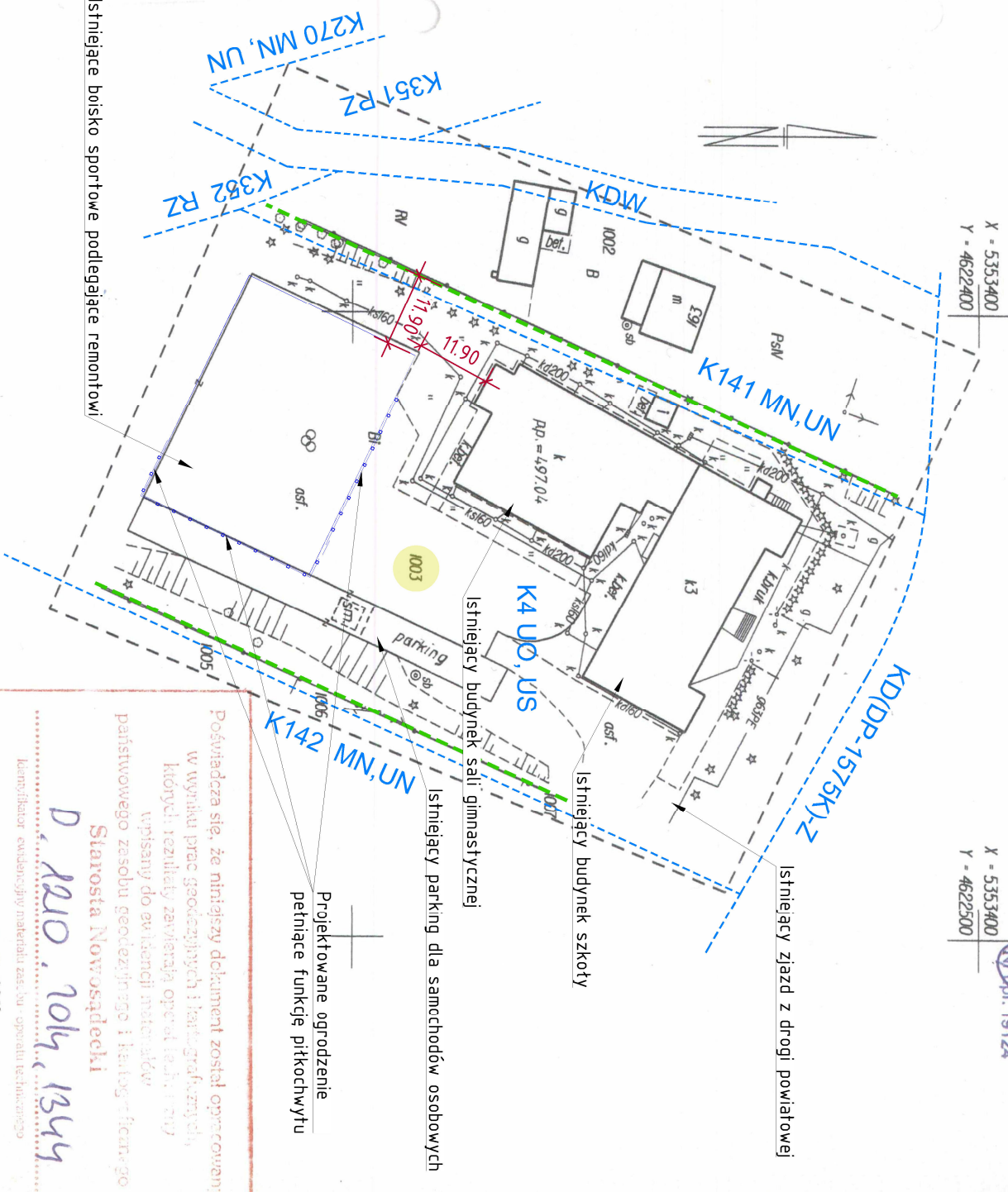
USŁUGI GEODEZYJNE
mgr inż. Marek Terłaga
33-822 Korzenna, Siedlona 129
tel: (018) 440-95-98, kom: 898 729 672
NIP 814-113-09-21, REGON 126388170

Wykonawca: dn.: 11.03.2014r.

mgr inż. Marek Terłaga
NIP 814-113-09-21

X = 5353400
Y = 4622400

X = 5353400
Y = 4622500



Poświadcza się, że niniejszy dokument został opracowany w wyniku prac geodezyjnych i kartograficznych. Wyniki, rezultaty zawierają operad i obliczenia wpisane do ewidencji materiałów państwowego zasobu geodezyjnego i kartograficznego.

D. Pająk, 10.03.2014, 1344

19 MAR. 2014
Z up. STAROSTY


mgr inż. Beata Wilk
Inspektor

ZAGOSPODAROWANIE TERENU

Skala 1:1000

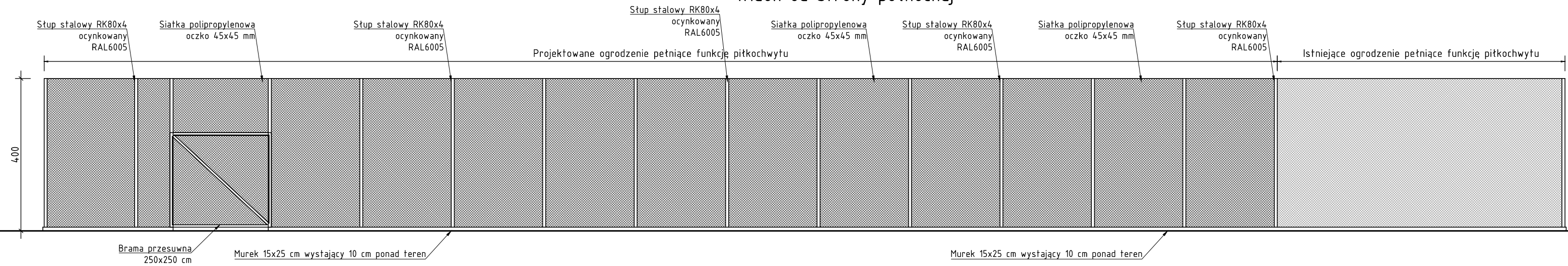
Dziatka ewid. nr 1003 obr. Ptaszkowa jedn. ewid. gm. Grybów

Obiekt:	Ogrodzenie pełniące funkcję pítkochwytu	Branża:	
Lokalizacja:	Dz. ewid. nr 1003 obr. Ptaszkowa jedn. ewid. gm. Grybów	Arch./Konstr.:	
Nazwa rysunku:	ZAGOSPODAROWANIE TERENU		
Stanowisko:	Imię i nazwisko:	Nr uprawnień:	Specjalność
Projektant:	mgr inż. arch. Marek Krzysztoń	MP01A/065/2019	architektoniczna
Opracował:	techn. bud. Michał Krzysztoń	MAP/0029/PWOK/04	konstr. bud.
		Data:	03.2021
33-330 Grybów, Biała Nizna bud. SZPU tel/fax: /18) 5483666, kom: 693-333-076 biuro@mprojekt.eu		Stadium:	Projekt
		Skala:	1:1000
		Nr rysunku:	1.0

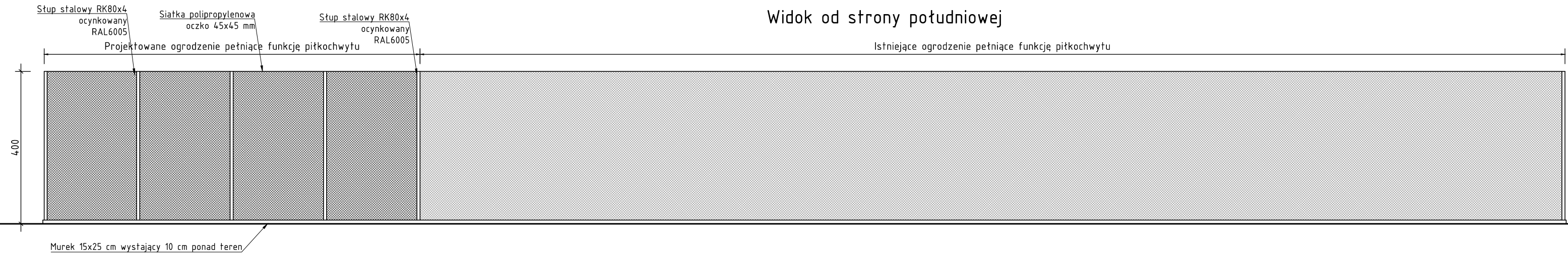


Obiekt:	Ogrodzenie pełniące funkcję pitkochwytu	Branża:	
Lokalizacja:	Dz. ewid. nr 1003 obr. Ptaszkowa jedn. ewid. gm. Grybów	Arch./Konstr.	
Nazwa rysunku:	RZUT Z GÓRY		
Stanowisko:	Imię i nazwisko:	Nr uprawnień:	Specjalność
Projektant:	mgr inż. arch. Marek Krzysztoń	MPOIA/065/2019	architektoniczna
Opracował:	techn. bud. Michał Krzysztoń	MAP/0029/PWOK/04	konstr. bud.
		33-330 Grybów, Biała Niżna bud. SZPU tel./fax. /18/ 5483666, kom. 693-533-076 biuro@mprojekt.eu	Data: 03.2021 Stadium: Projekt budowlany Skala: 1:100 Nr rysunku: 2.0

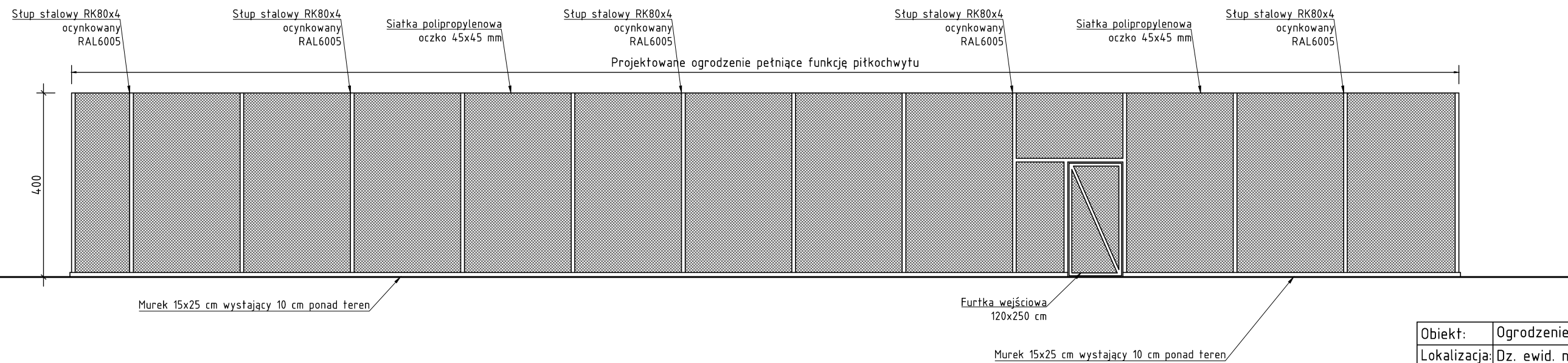
Widok od strony północnej



Widok od strony południowej



Widok od strony wschodniej



Obiekt:	Ogrodzenie pełniące funkcję piłkochwyty	Branża:	
Lokalizacja:	Dz. ewid. nr 1003 obr. Ptaszkowa jedn. ewid. gm. Grybów	Arch./Konstr.	
Nazwa rysunku:	OGRODZENIE PEŁNIĄCE FUNKCJĘ PIŁKOCHWYTU		
Stanowisko:	Imię i nazwisko:	Nr uprawnień:	Specjalność
Projektant:	mgr inż. arch. Marek Krzysztoń	MPOIA/065/2019	architektoniczna
Opracował:	techn. bud. Michał Krzysztoń	MAP/0029/PWOK/04	konstr. bud.
M-PROJEKT BIURO PROJEKTÓW I REALIZACJI INWESTYCJI	33-330 Grybów, Biała Niżna bud. SZPU tel./fax. /18/ 5483666, kom. 693-533-076 biuro@mprojekt.eu	Data: 03.2021	Stadium: Projekt budowlany
		Skala: 1:100	Nr rysunku: 3.0