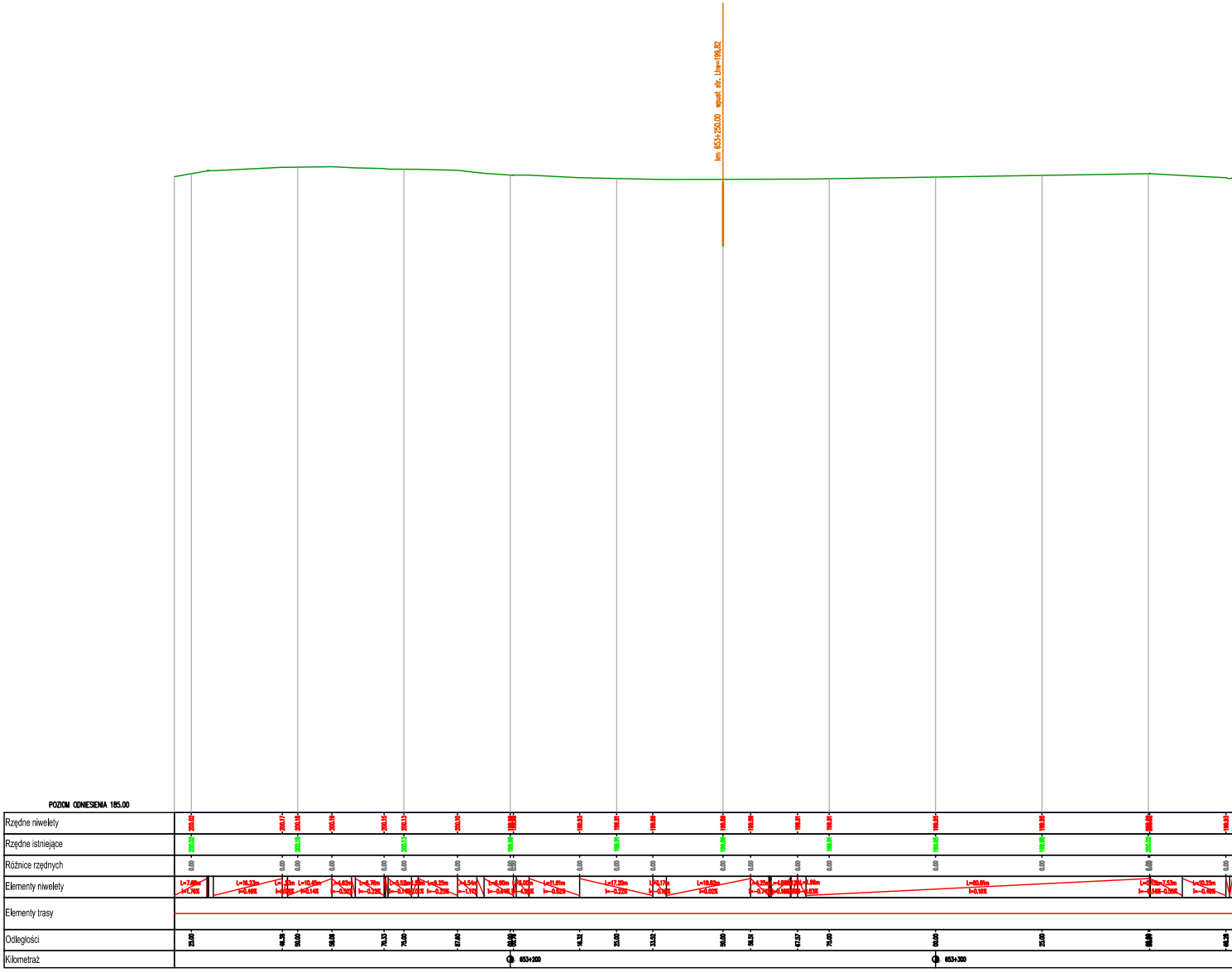

km 653+250.00 wpust str. Uw=199,82
POZIOM ODNIESIENIA 185.00
Rzędne niwelety
Rzędne istniejące
Różnice rzędnych
Elementy niwelety
Elementy trasy
Odległości
Kilometraż
200.02
200.17
200.18
200.19
200.15
200.13
200.10
200.02
200.18
200.13
200.02
0.00
L=16.23m
i=0.46%
L=10.45m
i=0.14%
L=8.76m
i=−0.22%
L=9.25m
i=−0.25%
L=8.90m
L=11.91m
i=−0.52%
L=17.20m
i=−0.22%
L=3.17m
L=19.82m
i=0.02%
L=80.81m
i=0.16%
L=7.53m
L=10.25m
i=−0.49%
25.00
48.38
50.00
58.08
70.33
75.00
87.40
18.32
25.00
33.52
50.00
58.51
67.57
75.00
00.00
25.00
653+200
653+300

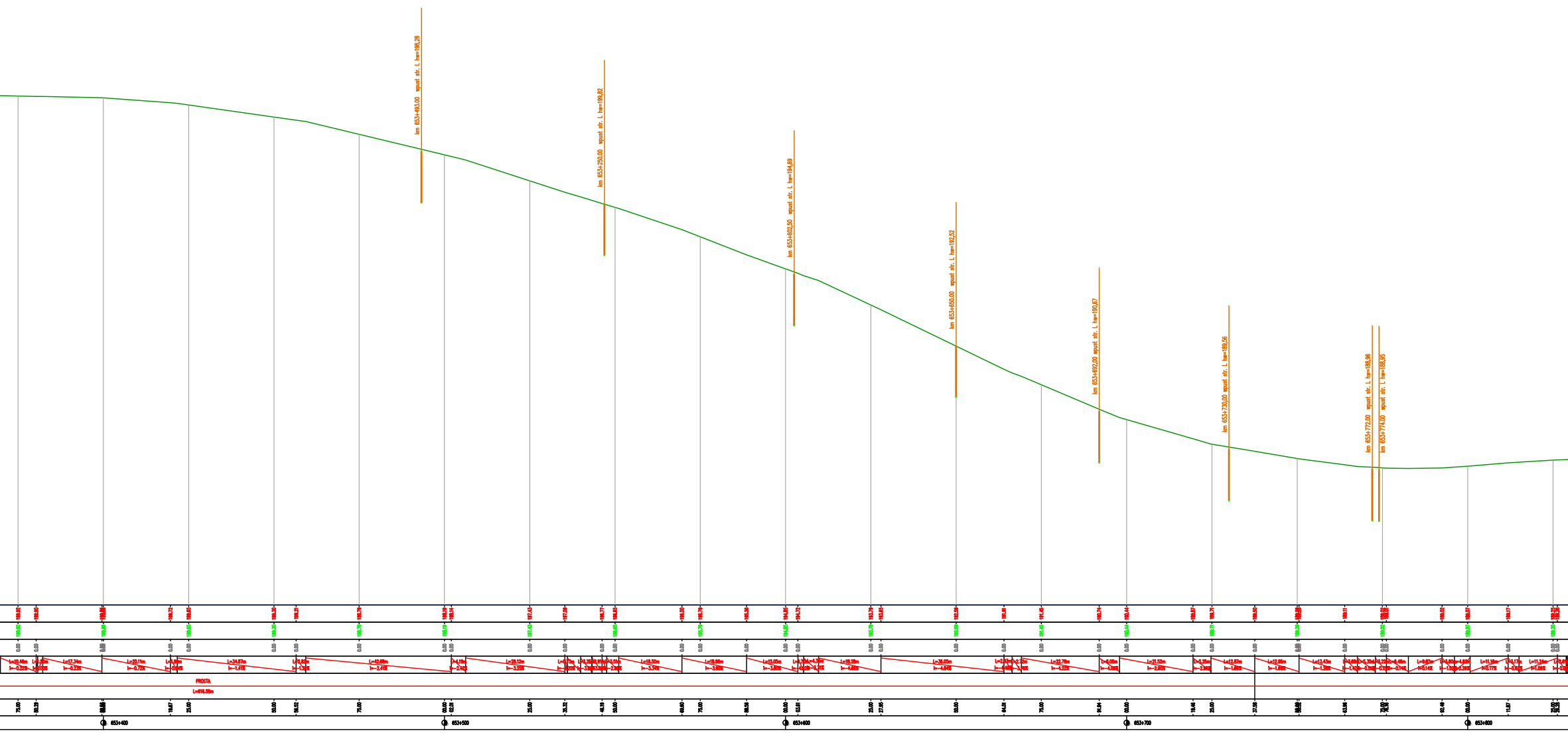
km 653+493,00 wpust str. L hw=198,28
km 653+250,00 wpust str. L hw=199,82
km 653+602,50 wpust str. L hw=194,69
km 653+650,00 wpust str. L hw=192,52
km 653+692,00 wpust str. L hw=190,67
km 653+730,00 wpust str. L hw=189,56
km 653+772,00 wpust str. L hw=188,96
km 653+774,00 wpust str. L hw=188,95
PROSTA
L=616.58m
653+400
653+500
653+600
653+700
653+800

PROFIL PODŁUŻNY - 1-Lewo-5.750

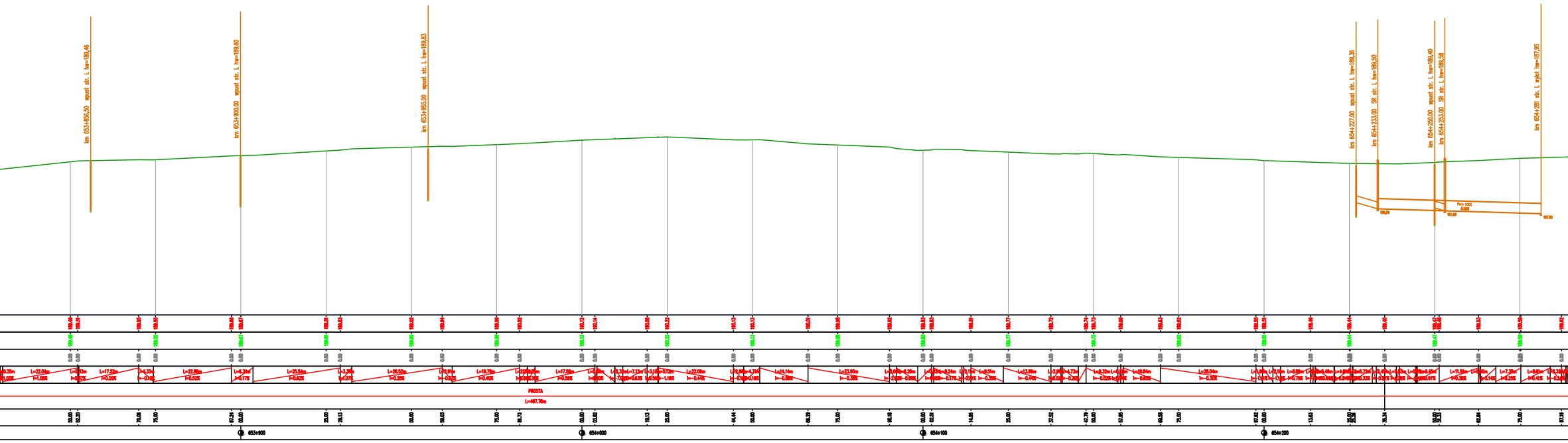
km 653+856,50 wpust str. L hw=189,46
km 653+900.00 wpust str. L hw=189,60
km 653+955.00 wpust str. L hw=189,83
km 654+227.00 wpust str. L hw=189,36
km 654+233.00 SR str. L hw=189,50
km 654+250.00 wpust str. L hw=189,40
km 654+253.00 SR str. L hw=189,58
km 654+281 str. L wylot hw=187,95
PROSTA
L=487.76m
653+900
654+000
654+100
654+200

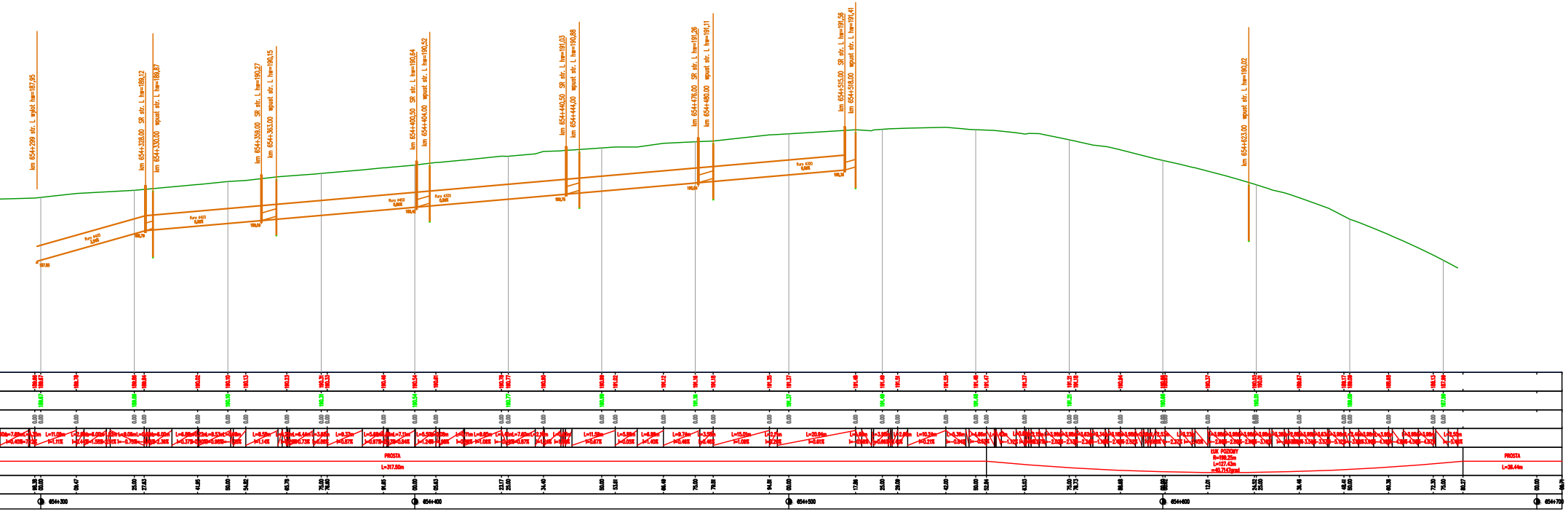
km 654+299 str. L wylot hw=187,95
km 654+328.00 SR str. L hw=189,12
km 654+330.00 wpust str. L hw=189,87
km 654+359.00 SR str. L hw=190,27
km 654+363.00 wpust str. L hw=190,15
km 654+400.50 SR str. L hw=190,64
km 654+404.00 wpust str. L hw=190,52
km 654+440.50 SR str. L hw=191,03
km 654+444.00 wpust str. L hw=190,88
km 654+476.00 SR str. L hw=191,26
km 654+480.00 wpust str. L hw=191,11
km 654+515.00 SR str. L hw=191,56
km 654+518.00 wpust str. L hw=191,41
km 654+623.00 wpust str. L hw=190,02
PROSTA
L=317.50m
ŁUK POZIOMY
R=190.25m
L=127.43m
PROSTA
L=28.44m
654+300
654+400
654+500
654+600
654+700

Inwestycja:	PRZEBUDOWA DROGI GMINNEJ ZWIĄZANA Z BUDOWĄ CHODNIKA W M. MUNINA		Nr rysunku:
Obiekt:	PRZEBUDOWA DROGI GMINNEJ NR 111319R UL. 3-GO MAJA ZWIĄZANA Z BUDOWĄ CHODNIKA W M. MUNINA		
Rodzaj dokumentu:	PROJEKT WYKONAWCZY		4
Branża:	DROGOWA		
Rysunek:	PRZEKRÓJ PODŁUŻNY		
Inwestor:	GMINA JAROSŁAW UL. PIEKARSKA 5 37-500 JAROSŁAW		Skala:
Lokalizacja:	M. MUNINA, GM. JAROSŁAW, WOJ. PODKARPACKIE		1:50/500
	Imię i nazwisko	Numer uprawnień	Data / Podpis
Opracował:	Stanisław Salabura	UAN-III/7342/66/93	09-2019