


7479700
5966600





7479700
5966550

MAPA DO CELÓW PROJEKTOWYCH

Mapa powstała w wyniku wydruku z bazy roboczej wykonawcy

Oznaczenie kancelaryjne zgłoszenia pracy geodezyjnej	GD-I.6642.1.4545.2020	
Powiat	OLSZTYŃSKI	
Jednostka ewidencyjna	Identyfikator	281401_4
	nazwa	BARCZEWO
Obręb ewidencyjny	Identyfikator	281401_4.0001
	nazwa	obręb nr 1 m.Barczewo
Działka ewidencyjna	103	
Skala mapy	1:500	
Sekcja mapy	7.209.18.18.1.4	
Nazwa układu współrzędnych	prostokątnych płaskich	PL-2000
	wysokości	PL-KRON86-NH
Oznaczenie granic obszaru aktualizacji	kolorem zielonym 	
UWAGA: Wykonanie niniejszej mapy nie było poprzedzone ustaleniami dotyczącymi ewentualnych służebności gruntowych obciążających grunty położone w granicach projektowanej inwestycji budowlanej		
UWAGA: Nie wyklucza się istnienia w terenie innych nie wykazanych na niniejszej mapie urządzeń podziemnych, które nie były zgłoszone do inwentaryzacji powykonawczej		
UWAGA: Treść mapy w zakresie konturów użytków gruntowych i konturów klas gleboznawczych jest zgodna z treścią mapy ewidencyjnej		
UWAGA: Dokładność położenia punktów granicznych działek nie spełnia kryteriów dokładnościowych określonych przez standardy techniczne		
Data opracowania	23.09.2020r	
Wykonawca:		
Nr uprawnień i podpis wykonawcy		

LEGENDA:

-  **223.311-1064/3** punkt osnowy geodezyjnej podlegający ochronie
-  układ urbanistyczny miasta Barczewa wpisany do rejestru zabytków
-  linia wyznaczająca zasięg terenu o różnym przeznaczeniu
-  nieprzekraczalna linia zabudowy
- B21ZP** oznaczenia terenu o różnym przeznaczeniu