

# MAPA DO CELÓW PROJEKTOWYCH

Oznaczenie kancelaryjne zgłoszenia  
pracy geodezyjnej: WG-WG0.6640.1535.2014\_1815\_k05

Miejscowość: Zagorzycze

Id, Obręb: 181504\_5 Sędziszów Mlp. – Obszar Wiejski

Id, Jedn. ewid.: 0014 Zagorzycze

Skala: 1:500

Arkusz: 7.124.27.113.3, 7.124.27.113.4

Układ poziomy 2000/7  
wysokościowy Kronsztadt 86

Badano służebności gruntowe mające wpływ na zagospodarowanie gruntów zlokalizowanych w granicach projektowanej inwestycji NIE  
Oznaczenie służebności:.....

Mapa aktualna w oznaczonym zakresie  
linią przerywaną  
wg stanu na dzień: 26.05.2015 r.

Wykonał:  
2015.2015

GEODETA ODPRAWNIONY  
Władysław Ślawicki  
Wojewódzka Izba Geodezyjna





**Projekt zagospodarowania terenu**  
Budowa odcinka linii napowietrznej oświetlenia ulicznego drogi gminnej w miejscowości ZAGORZYCZE.

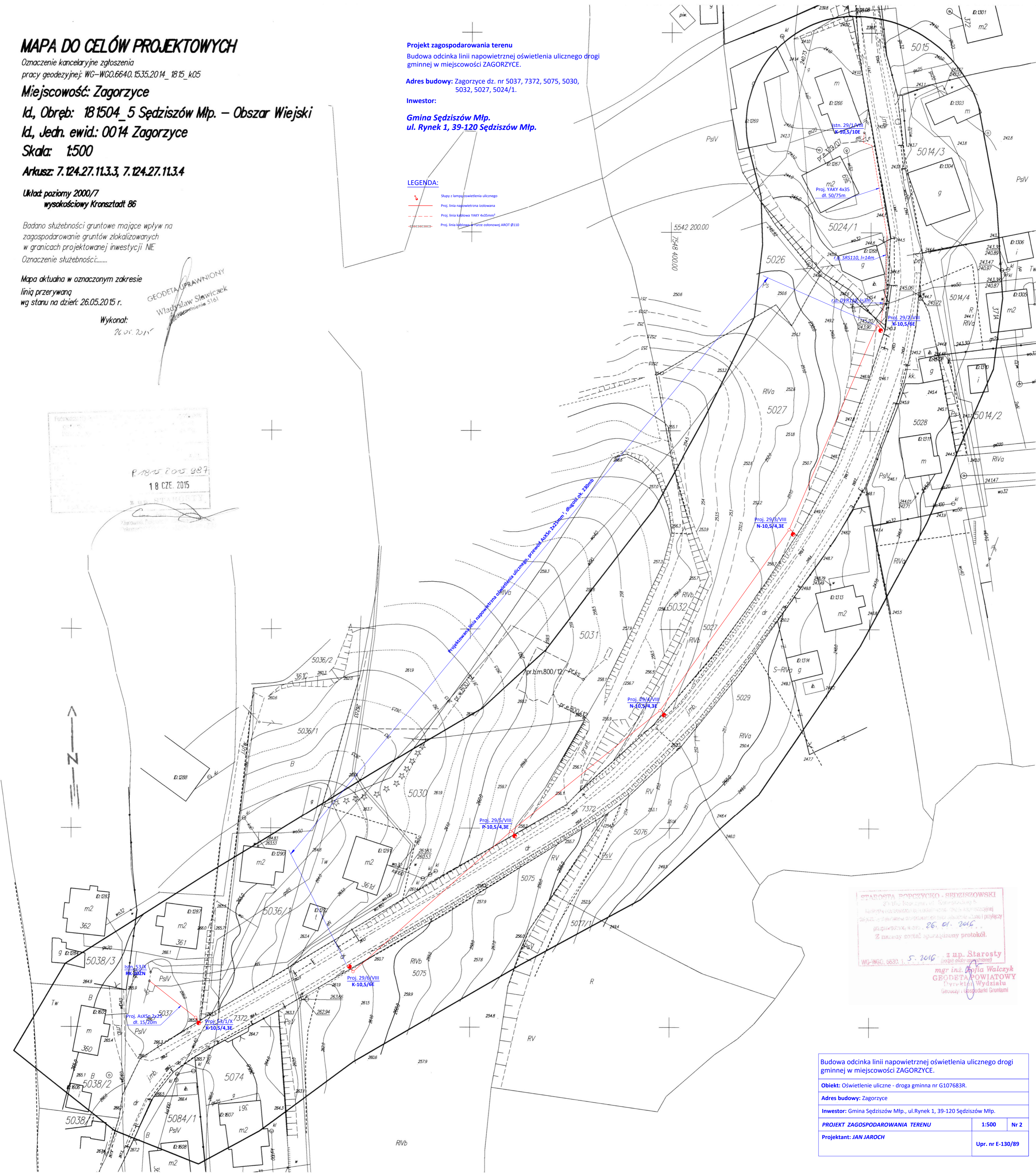

**Adres budowy:** Zagorzycze dz. nr 5037, 7372, 5075, 5030, 5032, 5027, 5024/1.

**Inwestor:**

**Gmina Sędziszów Mlp.**  
**ul. Rynek 1, 39-120 Sędziszów Mlp.**

### LEGENDA:

-  Skazy z lampami oświetlenia ulicznego
-  Proj. linia napowietrzna oświetlenia
-  Proj. linia kablowa YAKY 4x35mm<sup>2</sup>
-  Proj. linia graniczna (zgodnie z art. 110 § 110)



STAROSTWA POWIATOWEGO SĘDZISZÓWSKI  
Geodeta Powiatowy  
mgr inż. Danusia Walczyk  
26.05.2015 r.  
Z uwagi został sporządzony protokół.  
WG-WG0.6640.1535.2014\_1815\_k05  
z up. Starosty  
mgr inż. Danusia Walczyk  
GEODETA POWIATOWY  
Ciepła 1/A, Wydziału  
Gminny i Gminny Gruntami

Budowa odcinka linii napowietrznej oświetlenia ulicznego drogi gminnej w miejscowości ZAGORZYCZE.		
Objekt: Oświetlenie uliczne - droga gminna nr G107683R.		
Adres budowy: Zagorzycze		
Inwestor: Gmina Sędziszów Mlp., ul. Rynek 1, 39-120 Sędziszów Mlp.		
PROJEKT ZAGOSPODAROWANIA TERENU	1:500	Nr 2
Projektant: JAN JAROCH		Upr. nr E-130/89