

Projekt ogrodzenia
BUDOWA ŻŁOBKA (wraz z niezbędną
wewnętrzną i zewnętrzną infrastrukturą techniczną)

Lokalizacja

Tuchów, ul. Prof. Grochmali/ Szpitalna
nr działki 1814/2 obręb Tuchów 121610_4.0001

Budynek żłobka – kategoria IX

Inwestor

Gmina Tuchów
ul. Rynek 1, 33-170 Tuchów

**Jednostka
projektowa**

PRACOWNIA PROJEKTOWA
ARCHITEKT JAKUB WINECKI
42-130 Grodzisko, ul. Kłobucka 40



WINECKI
GRODZISKO

Grodzisko, 16 grudzień 2024 r.

1. OPIS TECHNICZNY

1.1 Opis stanu istniejącego

Teren przedszkola jest w pełni ogrodzony ogrodzeniem panelowym 3D. Projektowana inwestycja polegająca na budowie żłobka zakłada:

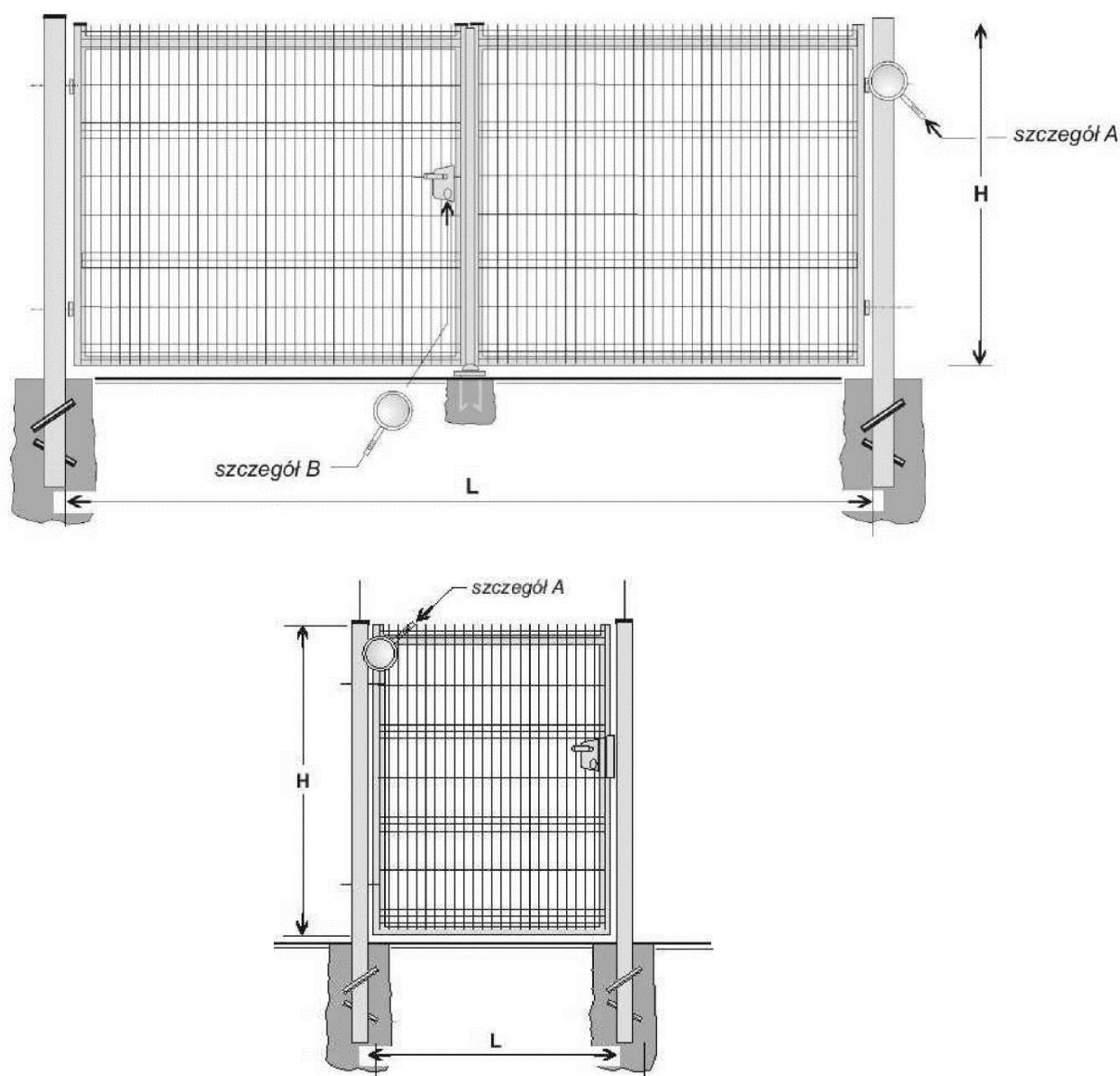
- wykonanie ogrodzenia 150cm rozdziałającego teren przedszkola od terenu żłobka,
- montażu bramy, furtki i słupka ze skrzynką na listy w istniejącym ogrodzeniu od strony ul. prof. Grochmala.

1.2 Opis planowanych robót

Planuje się wykonanie ogrodzenia panelowego z siatki na słupkach zabetonowanych w gruncie. Stopy betonowe słupków o wymiarach: 30 x 30 x 70 cm, beton min. C 15/20.


Geometria ogrodzenia dostosowana do konfiguracji terenu. Kolorystyka – antracyt RAL 7016 matowy.

Schemat montażowy:



1.3 Opis materiałów, wyrobów

- Przęsła – panele o wymiarach 123 x 250 cm z dwoma przetłoczeniami, grubość drutu 3,8 mm, ocynkowane oraz malowane proszkowo. Montaż na słupkach – technologia systemowa.



- Furtka - ramy z profilu zamkniętego 60 x 60 x 2 mm. Wyposażenie: zawiasy regulowane, zamek na wkładkę z klamką. Furtki ocynkowane i malowane proszkowo. Do ogrodzenia frontowego wysokość 170cm, do ogrodzenia pomiędzy przedszkolem i żłobkiem 120cm. Szerokość przejścia 100cm.

Dane techniczne


Rama	Profil 60x40x2,0mm
Wypełnienie	Panel 3D
SŁUPY 2szt	60x60x2,0mm
Zamykanie	Zamek na klucz + klamka
Zawiasy 2szt	16
Wysokość [cm]	170



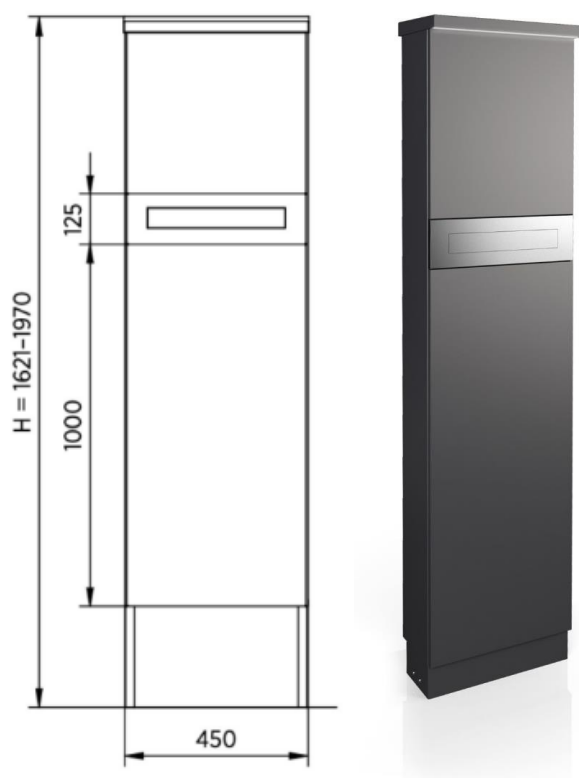
- Brama – ramy z profilu zamkniętego 60 x 60 x 2 mm ze wspornikami. Wyposażenie: zawiasy regulowane, zamek na wkładkę z klamką, rygiel dolny. Bramy ocynkowane i malowane proszkowo.

Dane techniczne

WYPEŁNIENIE	PANEL PRZETŁACZANY 3D
RAMA	60x60x2,0mm
WSPORNIKI PRZEKĄTNE	40x20x2,0mm
SPOSÓB ZAMYKANIA	ZAMEK + KLAMKA
RYGIEL DOLNY	1szt
LISTWA PRZYMYKOWA	PŁASKOWNIK 30X4mm
ZAWIASY REGULOWANE 4szt.	M16
ZĄŚLEPKA PLASTIKOWA	2szt



- Słupek funkcyjny – przewiduje się wykonanie słupka funkcyjnego systemowego przy kurce od ul. prof. Grochmala. Montaż według rozwiązań wykonawczych producenta.



Rys. 3. $H = 1621-1970$ [mm].

2. RYSUNKI:
- Zagospodarowanie terenu z linią ogrodzenia



Signature Not
Verified
Dokument
podpisany przez
Marcin Drobot
Data: 2024.03.22
11:14:29 CET

Oświadczanie o uzyskaniu pozytywnego protokołu weryfikacji:
Niniejsza praca geodezyjna zgłoszona do Starosty Tarnowskiego otrzymała
pozytywny protokół weryfikacji nr: GGK-II.6640.8407.2023_91423 z dnia 23.01.2024
Jestem świadomy odpowiedzialności karnej za złożenie fałszywego oświadczenia.

GEODETA UPRAWNIONY

mgr inż. Marcin Drobot
nr uprawnień 21694, zakres 1, 2

77MN - linie i oznaczenia z MPZP

Godło mapy w układzie 2000:

7.121.21.08.2.3, 7.121.21.08.4.1

województwo: małopolskie
powiat: tarnowski
miejscowość: Tuchów
jednostka ewidencyjna: 121610_4, Tuchów - miasto
obręb: 121610_4.0001, Tuchów
nr działki: 1814/2
ID: GGK-II.6640.8407.2023

MAPA DO CELÓW PROJEKTOWYCH

powstała na podstawie przeskalowania
mapy zasadniczej w skali 1:2000, mapy numerycznej
i pomiaru bezpośredniego w terenie
Układ 2000 PL-EVRF2007-NH

SKALA: 1:500

Zaktualizowano w terenie wg stanu
z dnia 20.12.2024

KATASTER

Usługi Geodezyjne i Kartograficzne
mgr inż. Marcin Drobot
Buchłocze 138, 33-170 Tuchów, tel. 666013550
biuro@geodezja-kataster.pl
NIP: 9930387713 REGON: 123230644

GEODETA UPRAWNIONY

mgr inż. Marcin Drobot
nr uprawnień 21694, zakres 1, 2

PRACOWNIA PROJEKTOWA ARCHITEKT JAKUB WINECKI 42-130 GRODZISKO ul. KŁOBUCKA 40 tel. 603 754 975 e-mail: jwinecki@wp.pl		Nazwisko	Uprawnienia	Podpis
Arch.	Projektował	arch. Jakub WINECKI	26/SLOKK/2017	
PROJEKT BUDOWLANY BUDOWA ŻŁOBKA (wraz z niezbędną wewnętrzną i zewnętrzną infrastrukturą techniczną oraz budowa nowego placu zabaw, rozbiórka i odbudowa istniejącego placu zabaw, budowa ogrodzenia, budowa układu komunikacji wraz z miejscami parkingowymi, montaż 3 zbiorników na deszczówkę o pojemności 10m ³ każdy, rozbiórka pagórka do gładzów na sankach, rozbiórka i odbudowa pomnika sowy) TUCHÓW, ul. prof. Grochmal/Szpitalna działka o nr ewid. 1814/2, obręb Tuchów		Branża	Architektura	
PROJEKT OGRODZENIA		Faza	Proj. wykonawczy	
Skala 1:500		Nr rysunku	Z-01	
		Data	10 czerwiec, 2024r.	
Wszelkie prawa zastrzeżone. Powielanie, kopiowanie oraz wykorzystanie dokumentacji przez osoby trzecie bez zgody autora jest prawnie zabronione.				