

OBIEKT SCALENIOWY: NIEDASZÓW  
Arkusz mapy 1  
Id. zgł. PODGK.6640.3.2018  
Województwo: dolnośląskie  
Powiat: jaworski  
Gmina: Mściwojów  
Obręb: Niedaszów

MAPA EWIDENCYJNA  
SKALA 1 : 5000

1. Mapa opracowana w technologii numerycznej systemu MKScał w środowisku MicroStation

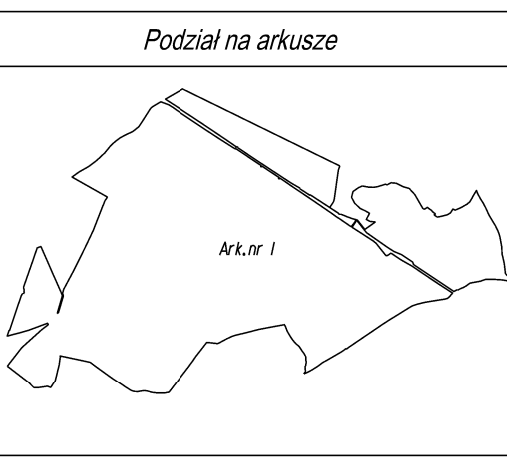
2. Układ współrzędnych: "2000"

Wykonawca: DOLNOŚLĄSKIE BIURO GEODEZJI I TERENÓW ROLNYCH WE WROCŁAWIU



Sprzężnik:

Sprzężnik:

Legnica, dnia: 2019 roku



Legenda:

-  działka ewidencyjna nr 156 - teren składowania mas ziemnych i humusu wskazany przez Gminę Mściwojów
-  drogi do budowy i przebudowy

