

WA-1 X=6505017.338m
Y=5886852.215m

WA-2 X=6505036.894m
Y=5886850.053m

WA-3 X=6505136.450m
Y=5886836.903m

WA-5 X=6505231.054m
Y=5886828.614m

WA-4 X=6505219.028m
Y=5886825.995m

Dane łuku kołowego
alfa = -21.9847 GRAD
T1=2.19m T2=2.19m
L=4.14m R=-12.00m

Zespół Uzgadniania Dokumentacji Projektowej w Bydgoszczy
Aktualne projektowane sieci uzgadnione w ZUP
Branża: projektowanych sieci w ZUP
Stan na dzień: 15.03.2018 r.

Poswiadcza się, że niniejszy dokument został opracowany w wyniku prac geodezyjnych i kartograficznych, których rezultaty zawiera operat techniczny wpisany do ewidencji materiałów państwowego zasobu geodezyjnego i kartograficznego

MIEJSKA PRACOWNIA GEODEZYJNA
Grodzki Ośrodek Dokumentacji Geodezyjnej i Kartograficznej w Bydgoszczy

Identyfikator ewidencyjny materiału zasobu - operatu technicznego: **P.0461.2018.1295**

Data wpisania operatu technicznego do ewidencji materiałów zasobu: **22 MAJ, 2018**

imię, nazwisko i podpis osoby reprezentującej organ:
z up. Prezydenta Bydgoszczy:
Emilia Sojka

MAPA DO CELOW PROJEKTOWYCH
skala 1 : 500









Bydgoszcz ul. Smoleńska
PUNG "2000" S.6
arkusz mapy : 321.191J, 191.2, 191.3, 191.4
układ wys. "Amsterdam"
Jednostka ewidencyjna 046101.J m. Bydgoszcz
obręb : 214, 222, 223, 224
MPG.D.422.0854.2018

nie wykonano ustalenia obciążen służebnościami gruntowymi
Ks.rob.8435/2018 Wyk.A.Izbaner upr 16722
Bydgoszcz 23.03.2018 r

potwierdzam zgodność z oryginałem mapy

Robert Jakielski

Objaśnienia

-  proj. nawierzchnia chodnika z kostki betonowej szarej
-  proj. obrzeże betonowe 8x30 na ławie betonowej z oporem
-  proj. krawężnik 15x22 na dojeściach do jezdni wyst. 2 cm
-  oś trasy w śladzie południowej krawędzi chodnika
-  WA-2 punkty główne osi trasy
-  proj. trawniki
-  nawierzchnia istniejących zjazdów do których dowiązany będzie chodnik
-  istniejące krzewy Lilaka do wycinki

BUTOH Włodzimierz Palicki ul. Chodkiewicza 15 85-065 Bydgoszcz				
Objekt:	Stadium		Uprawnienia	Podpisy
	materiały do zgłoszenia / PW			
Budowa chodnika w pasie ul. Smoleńskiej w Bydgoszczy na odcinku od ul. Rolnej do ul. Równej	Projektant	mgr inż. R. Jakielski	KUP/0126/POOD/08	
	Sprawdzający		mgr inż. Włodzimierz Palicki	UAN-KZ-7210/278/87
Przedmiot opracowania: Plan sytuacyjny	18 czerwca 2018		1:500	1
	Data		Skala	Nr rysunku