

STAROSTA PRZEMYSKI

Pl. Dominikański 3
37-700 Przemyśl
UAB-II-B5.6743.12.2023

Przemyśl, dnia 28 marca 2023r.

BID
P.R. Dobrowieleski
29.03.2023

URZĄD GMINY w PRZEMYSŁU
29.03.2023
1780/23Ua

**Gmina Fredropol
Fredropol 15
37-734 Fredropol**

Na podstawie art. 217 § 2 pkt. 1 ustawy z dnia 14 czerwca 1960r. Kodeks postępowania administracyjnego (tekst jednolity Dz. U. z 2022 r., poz. 2000 z późniejszymi zmianami) oraz na podstawie art. 30 ust. 5 ustawy z dnia 7 lipca 1994r. Prawo budowlane (tekst jednolity Dz. U. z 2021, poz. 2351 z późniejszymi zmianami) w związku ze zgłoszeniem Inwestora złożonym w tut. organie w dniu 01 marca 2023r., dotyczącym remontu przepustu w km 1+540 w ciągu drogi gminnej nr 116146R Leszczyny Sopotnik na działkach nr ewid. 56, 72, 77 położonych w obrębie ewidencyjnym 0013 Leszczyny w jednostce ewidencyjnej 181303_2 Fredropol, zaświadczam, iż tut. organ **nie wniósł sprzeciwu w drodze decyzji do zgłoszenia wykonania robót budowlanych szczegółowo określonych w przedmiotowym zgłoszeniu, w terminie określonym w art. 30 ust. 5 ustawy Prawo budowlane.**

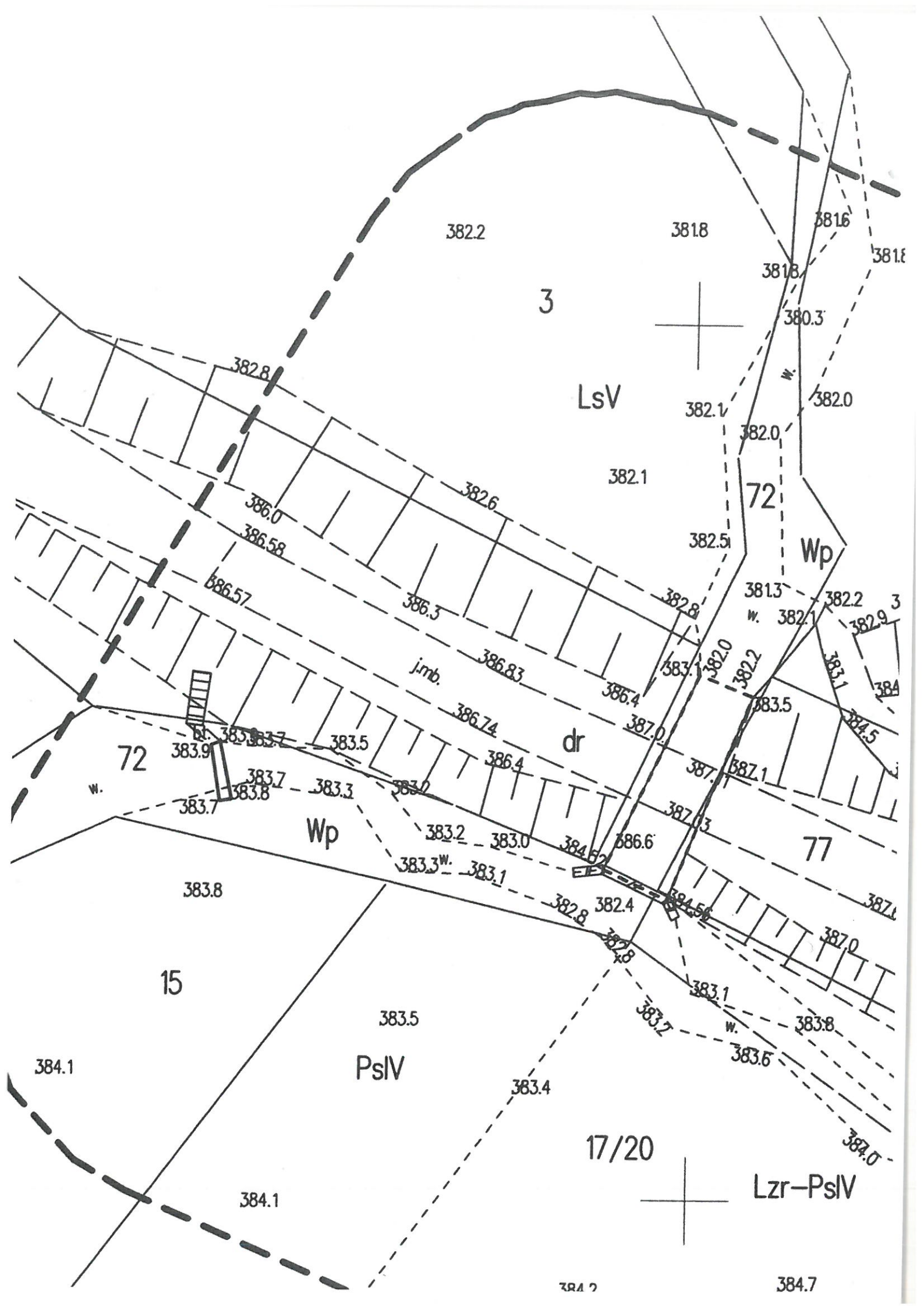
Zwolniono z opłaty skarbowej na podstawie art. 7 pkt 3 ustawy z dnia 16 listopada 2006 r. o opłacie skarbowej (Dz. U. z 2022r., poz. 2142 z późniejszymi zmianami).

z up. STAROSTY

mgr inż. arch. Wiesław Czekerda
Naczelnik Wydziału Urbanistyki,
Architektury i Budownictwa

Otrzymują:

1. Adresat
2. A/a.



382.2

381.8

381.6

381.8

3

LSV

381.8

380.3

382.1

382.0

382.1

382.0

72

Wp

382.8

386.0

382.6

386.58

386.57

386.3

382.5

381.3

382.2

w. 382.1

382.9

jmb.

386.83

382.8

382.0

382.2

386.74

386.4

383.1

383.5

384.5

72

383.9

383.7

383.5

dr

387.0

387.1

w.

383.7

383.8

383.3

383.0

386.4

387.0

387.1

Wp

383.2

383.0

384.52

386.6

387.0

77

383.3 w.

383.1

382.8

382.4

384.52

387.0

15

383.8

383.5

PsIV

383.4

17/20

382.8

383.1

383.2

w.

383.8

384.1

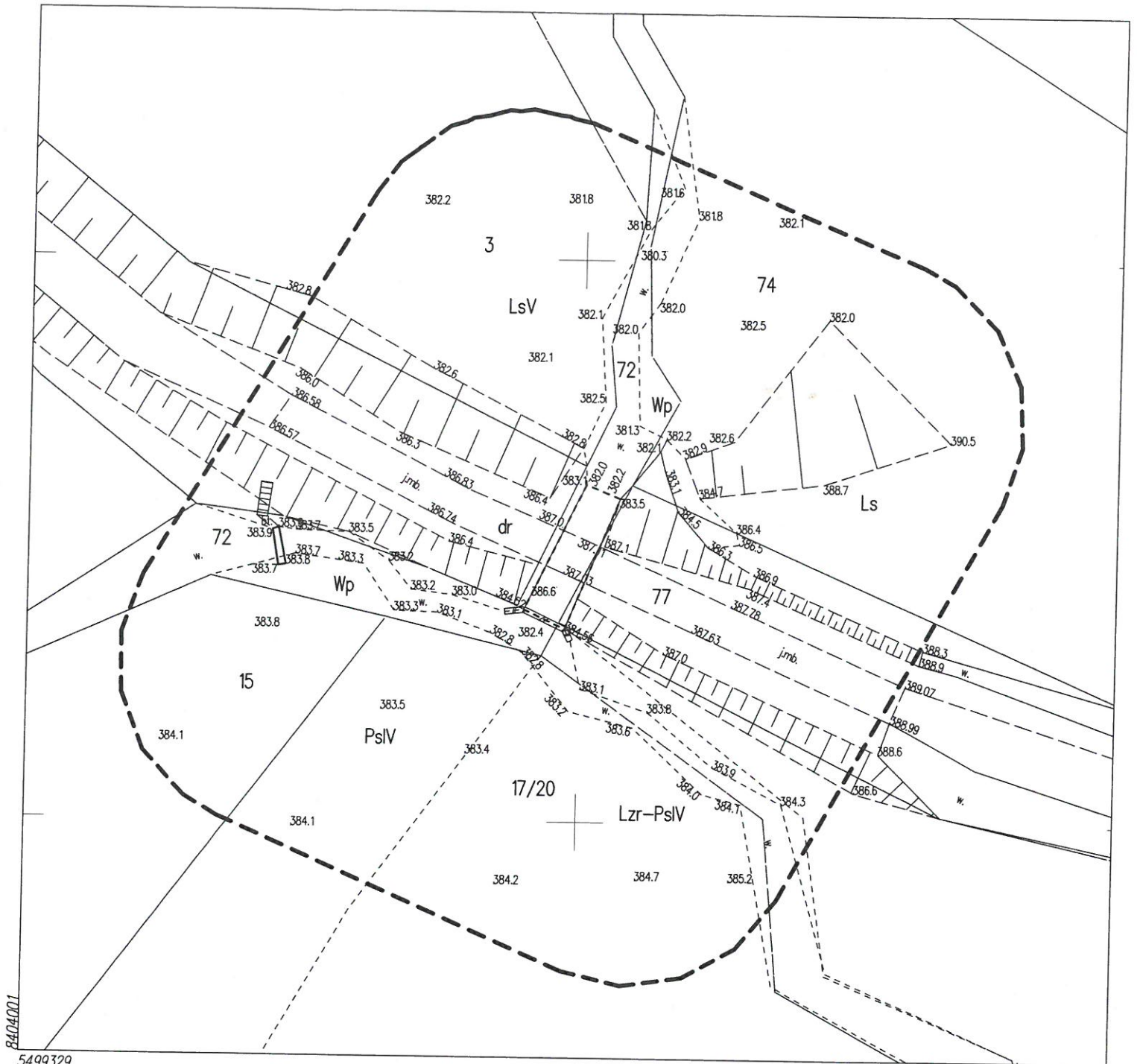
384.1

383.6

383.8

384.0

Lzr-PsIV



B404001

5499329

Mapa do celów projektowych

skala 1:500

Godło mapy: 8.115.09.01.3.1

Jednostka ewidencyjna: 181303_2 Fredropol

Obręb: 0013 Leszczyny

Identyfikator obrębu: 181303_2.0013 Leszczyny

Zakres opracowania - linia przerywana

Oznaczenie kancelaryjne: 430.775.2022

Współrzędne prostokątne płaskie - układ 2000/8

Układ wysokości - PL-EVRF2007-NH

Data opracowania mapy: 27.04.2022 r.

Mapę sporządził :

Usługi Geodezyjne

GEOMETRA

inż. Stefan Pawłowski

Kormanice 95, 37-734 Fredropol
NIP 795-22-66-185, REGON 181052350
tel. +48 508-811-140

Poświadczam, że niniejszy dokument został opracowany w wyniku prac geodezyjnych i kartograficznych, których rezultaty zawiera operat techniczny pozytywnie zweryfikowany. Jednocześnie nie oświadczam, że jestem świadomy odpowiedzialności karnej za złożenie fałszywego oświadczenia.	
Identyfikator zgłoszenia prac geodezyjnych	430.775.2022
Organ służby geodezyjnej, który otrzymał zgłoszenie	STAROSTA PRZEMYSKI
Wykonawca prac geodezyjnych	
Nr oraz data sporządzenia dokumentu zawierającego wynik pozytywnej weryfikacji	Nr. P.1813.2022.982 z dnia 10.05.2022r.
Imię i nazwisko oraz nr uprawnień zawodowych kierownika prac	GEODETA UPRAWNIONY mgr inż. Diana Piwłowska Upr. nr 22285 Kormanice 95, 37-734 Fredropol NIP 945-226-31-10

do Lesnej puszki

Starostwo Powiatowe w Przemyślu
W P Ł Y N Ę Ł O
Kancelaria Ogólna

01.03.2023

Ilość załączników

Podpis

ZGŁOSZENIE

budowy lub wykonywania innych robót budowlanych (PB-2)

PB-2 nie dotyczy budowy i przebudowy budynku mieszkalnego jednorodzinnego.

Podstawa prawna: Art. 30 ust. 2 w zw. z ust. 4d ustawy z dnia 7 lipca 1994 r. – Prawo budowlane (Dz. U. z 2020 r. poz. 1333, z późn. zm.).

1. ORGAN ADMINISTRACJI ARCHITEKTONICZNO-BUDOWLANEJ

Nazwa: ... Starostwo Powiatowe w Przemyślu

2.1. DANE INWESTORA¹⁾

Imię i nazwisko lub nazwa: ... Gmina Fredropol

Kraj: ... Polska Województwo: ... Podkarpackie

Powiat: ... Przemyski Gmina: ... Fredropol

Ulica: Nr domu: 15 Nr lokalu:

Miejscowość: ... Fredropol Kod pocztowy: 37-734 Poczta: ... Fredropol

Email (nieobowiązkowo):

Nr tel. (nieobowiązkowo):

2.2. DANE INWESTORA (DO KORESPONDENCJI)¹⁾

Wypełnia się, jeżeli adres do korespondencji inwestora jest inny niż wskazany w pkt 2.1.

Kraj: Województwo:

Powiat: Gmina:

Ulica: Nr domu: Nr lokalu:

Miejscowość: Kod pocztowy: Poczta:

Adres skrzynki ePUAP²⁾:

3. DANE PEŁNOMOCNIKA¹⁾

Wypełnia się, jeżeli inwestor działa przez pełnomocnika.

pełnomocnik

pełnomocnik do doręczeń

Imię i nazwisko:

Kraj: Województwo:

Powiat: Gmina:

Ulica: Nr domu: Nr lokalu:

Miejscowość: Kod pocztowy: Poczta:

Adres skrzynki ePUAP²⁾:

Email (nieobowiązkowo):

Nr tel. (nieobowiązkowo):

4. INFORMACJE O ROBOTACH BUDOWLANYCH

Rodzaj, zakres i sposób wykonywania: Remont przepustu w km 1+540 w ciągu drogi gminnej Nr 116146R Leszczyny Sopotnik

Remont będzie polegał na: rozbiórka przepustu, roboty ziemne, - wykonanie ław fundamentowych,
- ułożenie rur, - wykonanie ścianek czołowych, - zasypianie przepustu wraz z odtworzeniem nawierzchni, nawierzchnia
z mieszanki mineralno asfaltowych, - odtworzenie umocnienia dna narzutem kamiennym, palisada z pali,

Planowany termin rozpoczęcia³⁾: 31-03-2023 r.

5. DANE NIERUCHOMOŚCI (MIEJSCE WYKONYWANIA ROBÓT BUDOWLANYCH)¹⁾

Województwo: Podkarpackie

Powiat: Przemyski Gmina: Fredropol

Ulica: Nr domu:

Miejscowość: Leszczyny Kod pocztowy: 37-734

Identyfikator działki ewidencyjnej⁴⁾: 181303_2.0013.56; 181303_2.0013.72; 181303_2.0013.77

6. OŚWIADCZENIE W SPRAWIE KORESPONDENCJI ELEKTRONICZNEJ

Wyrażam zgodę Nie wyrażam zgody

na doręczanie korespondencji w niniejszej sprawie za pomocą środków komunikacji elektronicznej w rozumieniu art. 2 pkt 5 ustawy z dnia 18 lipca 2002 r. o świadczeniu usług drogą elektroniczną (Dz. U. z 2020 r. poz. 344).

7. ZAŁĄCZNIKI

- Oświadczenie o posiadanych prawach do dysponowania nieruchomością na cele budowlane.
- Pełnomocnictwo do reprezentowania inwestora (opłacone zgodnie z ustawą z dnia 16 listopada 2006 r. o opłacie skarbowej (Dz. U. z 2020 r. poz. 1546, z późn. zm.)) – jeżeli inwestor działa przez pełnomocnika.
- Potwierdzenie uiszczenia opłaty skarbowej – jeżeli obowiązek uiszczenia takiej opłaty wynika z ustawy z dnia 16 listopada 2006 r. o opłacie skarbowej.

Inne (wymagane przepisami prawa):

Mapa zasadnicza

8. PODPIS INWESTORA (PEŁNOMOCNIKA) I DATA PODPISU

Podpis powinien być czytelny. Podpis i datę podpisu umieszcza się w przypadku dokonywania zgłoszenia w postaci papierowej.

28-02-2023 r.

Sebastian Kozłak

¹⁾ W przypadku większej liczby inwestorów, pełnomocników lub nieruchomości dane kolejnych inwestorów, pełnomocników lub nieruchomości dodaje się w formularzu albo zamieszcza na osobnych stronach i dołącza do formularza.

²⁾ Adres skrzynki ePUAP wskazuje się w przypadku wyrażenia zgody na doręczanie korespondencji w niniejszej sprawie za pomocą środków komunikacji elektronicznej.

³⁾ W przypadku zgłoszenia budowy tymczasowego obiektu budowlanego w polu „Planowany termin rozpoczęcia” należy wskazać również planowany termin rozbiórki lub przeniesienia w inne miejsce tego obiektu.

⁴⁾ W przypadku formularza w postaci papierowej zamiast identyfikatora działki ewidencyjnej można wskazać jednostkę ewidencyjną, obręb ewidencyjny i nr działki ewidencyjnej oraz arkusz mapy, jeżeli występuje.

OŚWIADCZENIE

o posiadanym prawie do dysponowania nieruchomością na cele budowlane (PB-5)

Podstawa prawna: Art. 32 ust. 4 pkt 2 ustawy z dnia 7 lipca 1994 r. – Prawo budowlane (Dz. U. z 2020 r. poz. 1333, z późn. zm.).

Dodatkowe informacje: Prawo do dysponowania nieruchomością na cele budowlane jest to tytuł prawny wynikający z prawa własności, użytkowania wieczystego, zarządu, ograniczonego prawa rzeczowego albo stosunku zobowiązaniowego, przewidującego uprawnienia do wykonywania robót budowlanych.

W przypadku, gdy do złożenia oświadczenia zobowiązanych jest kilka osób, każda z tych osób składa oświadczenie oddzielnie na osobnym formularzu.

1. DANE INWESTORA

Imię i nazwisko lub nazwa: **Gmina Fredropol 15 37-734 Fredropol**

Kraj: **Polska** Województwo: **Podkarpackie**

Powiat: **Podkarpackie** Gmina: **Fredropol**

Ulica: Nr domu: **15** Nr lokalu:

Miejscowość: **Fredropol** Kod pocztowy: **37-734** Poczta: **Fredropol**

2. DANE OSOBY UPOWAŻNIONEJ DO ZŁOŻENIA OŚWIADCZENIA W IMIENIU INWESTORA¹⁾

Imię i nazwisko lub nazwa: **Sebastian Kątek**

Kraj: **Polska** Województwo: **Podkarpackie**

Powiat: **Przemyski** Gmina: **Miasto Przemysł**

Ulica: **Reymonta** Nr domu: **22** Nr lokalu: **28**

Miejscowość: **Przemysł** Kod pocztowy: **37-700** Poczta: **Przemysł**

3. DANE NIERUCHOMOŚCI²⁾

Województwo: **Podkarpackie**

Powiat: **Przemyski** Gmina: **Fredropol**

Ulica: Nr domu:

Miejscowość: **Leszczyny** Kod pocztowy: **37-734**

Identyfikator działki ewidencyjnej³⁾: **181303_2.0013.56; 181303_2.0013.72; 181303_2.0013.77**

Liczba stron zawierających dane o kolejnych nieruchomościach (załączanych do oświadczenia): 0

Po zapoznaniu się z art. 32 ust. 4 pkt 2 oraz art. 3 pkt 11 ustawy z dnia 7 lipca 1994 r. – Prawo budowlane oświadczam, że posiadam prawo do dysponowania nieruchomością (nieruchomościami) na cele budowlane określoną (określonymi) w pkt 3 tego oświadczenia.

Jestem świadomy (świadoma) odpowiedzialności karnej za podanie nieprawdy w niniejszym oświadczeniu, zgodnie z art. 233 ustawy z dnia 6 czerwca 1997 r. – Kodeks karny (Dz. U. z 2020 r. poz. 1444, z późn. zm.).

4. PODPIS INWESTORA LUB OSOBY UPOWAŻNIONEJ DO ZŁOŻENIA OŚWIADCZENIA W IMIENIU INWESTORA I DATA PODPISU

Podpis powinien być czytelny.

28-02-2023 r.

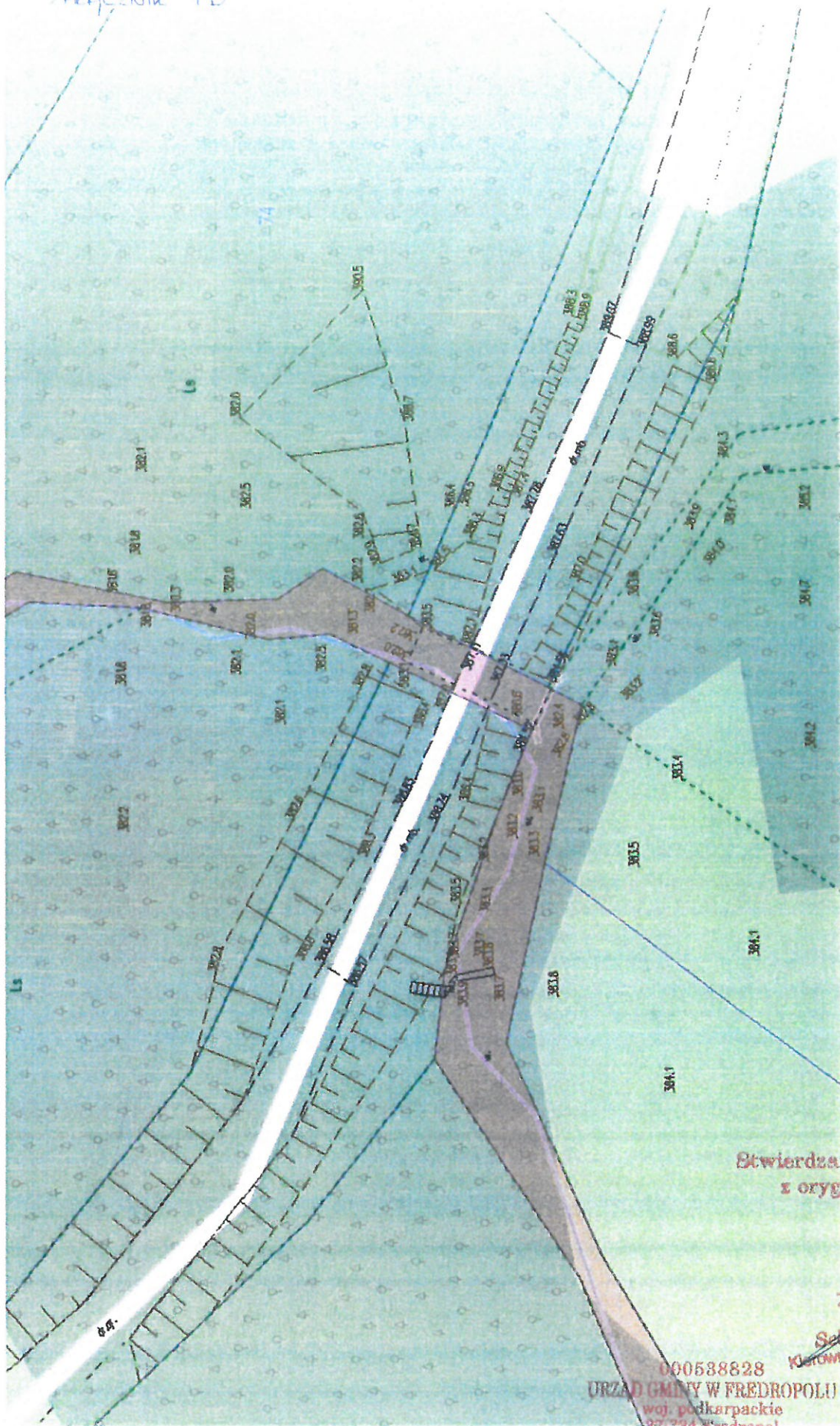
Sebastian Kątek

¹⁾ Wypełnia się, jeżeli oświadczenie jest składane w imieniu osoby prawnej lub jednostki organizacyjnej nieposiadającej osobowości prawnej albo oświadczenie w imieniu inwestora składa jego pełnomocnik.

²⁾ W przypadku większej liczby nieruchomości dane kolejnych nieruchomości dodaje się w formularzu albo zamieszcza na osobnych stronach i dołącza do formularza.

³⁾ W przypadku oświadczenia sporządzanego w postaci papierowej zamiast identyfikatora działki ewidencyjnej można wskazać obręb ewidencyjny i nr działki ewidencyjnej oraz arkusz mapy, jeżeli występuje.

ZAŁĄCZNIK 1B



Stwierdzam zgodność z oryginałem:

Z up. ~~Wojty~~
Sebastian Kątek
Kierownik Referatu Inwestycji

000538828
URZĄD GMINY W FREDROPOLU
woj. podkarpackie
37-734 Fredropol

PROTOKÓŁ
przekazania nieruchomości
spisany w dniur.
do umowy użytkowania /dzierżawy/najmu/użyczenia * nr

Zarząd Zlewni w
Zarząd Zlewni w
Zarząd Zlewni w
Zarząd Zlewni w
Zarząd Zlewni w
Zarząd Zlewni w
.....
.....

przekazuje w dniu do korzystania nieruchomości:
- identyfikator działki, położonej, obręb, działka nr,
-[.....]

Biorący do korzystania:
 nie wnosi zastrzeżeń*,
 wnosi zastrzeżenia*,
do stanu nieruchomości.

Zastrzeżenia biorącego do korzystania nieruchomości:
.....
.....

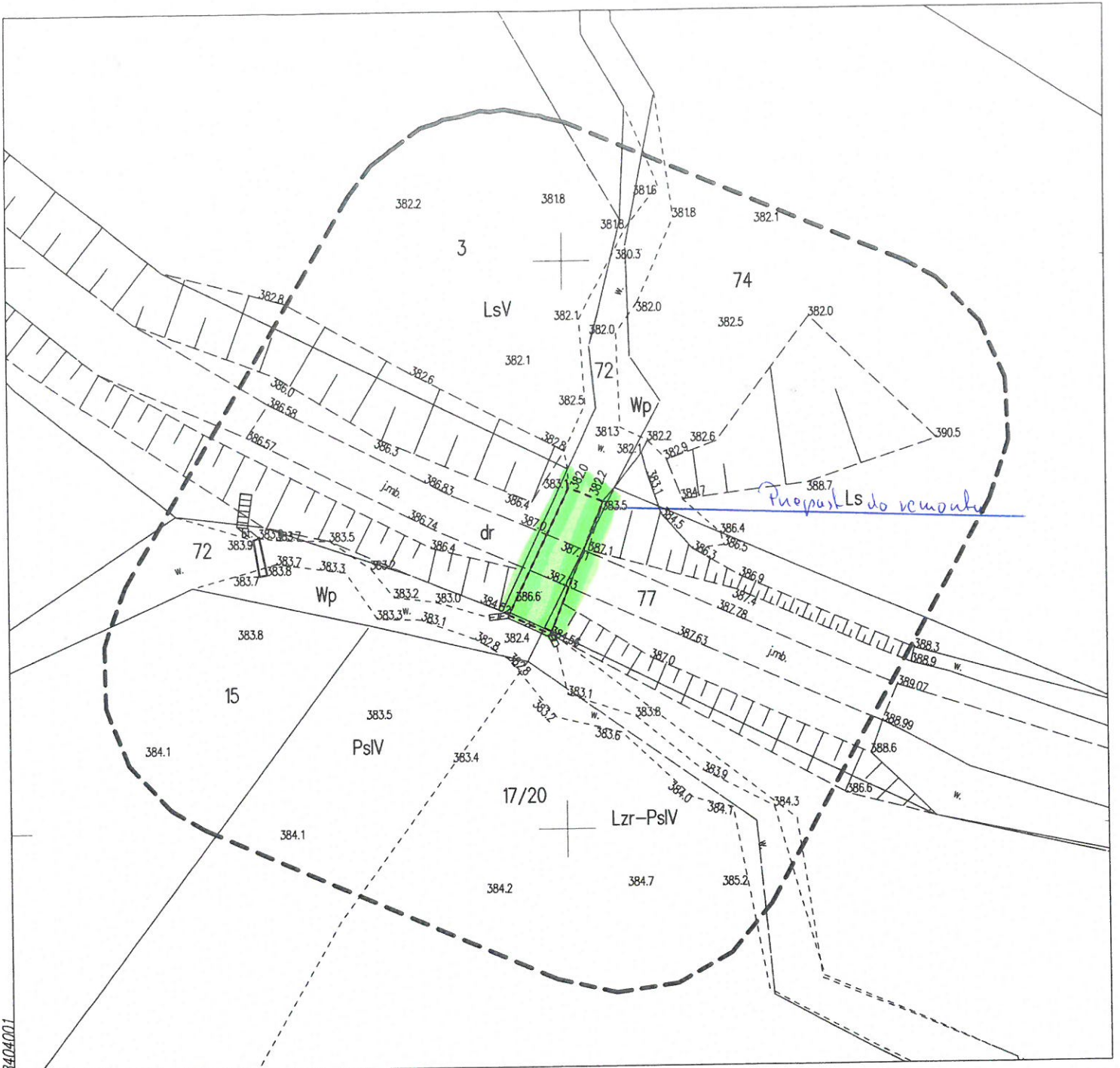
Uwagi Zarządu Zlewni /RZGW*
.....
.....

Podpisy:
1).....,
2).....,
3).....,
4).....

Z up. Kątek
Sebastian Kątek
Kierownik Referatu Inwestycji

Gmina Fredropol
NIP 7952307413
REGON 650900430

* – niewłaściwe skreślić



B404001

5499329

Mapa do celów projektowych

skala 1:500

Godło mapy: 8.115.09.01.3.1

Jednostka ewidencyjna: 181303_2 Fredropol

Obręb: 0013 Leszczyny

Identyfikator obrębu: 181303_2.0013 Leszczyny

Zakres opracowania - linia przerywana

Oznaczenie kancelaryjne: 430.775.2022

Współrzędne prostokątne płaskie - układ 2000/8

Układ wysokości - PL-EVRF2007-NH

Data opracowania mapy: 27.04.2022 r.

Mapę sporządził :

Usługi Geodezyjne
GEOMETRA
 inż. Stefan Pawłowski
 Kormanice 95, 37-734 Fredropol
 NIP 795-22-66-185, REGON 181052350
 tel. +48 508-811-149

Poświadczenie, że niniejszy dokument został opracowany w wyniku prac geodezyjnych i kartograficznych, których rezultaty zawiera operat techniczny pozytywnie zweryfikowany. Jednocześnie nie oświadczam, że jestem świadomy odpowiedzialności karnej za złożenie fałszywego oświadczenia.	
Identyfikator zgłoszenia prac geodezyjnych	430.775.2022
Organ służby geodezyjnej, który otrzymał zgłoszenie	STAROSTA PRZEMYSKI
Wykonawca prac geodezyjnych	
Nr oraz data sporządzenia dokumentu zawierającego wynik pozytywnej weryfikacji	Nr. P.1813.2022.182 z dnia 10.05.2022 r.
Imię i nazwisko oraz nr uprawnień zawodowych kierownika prac	GEODETA I PRAWNIK mgr inż. Daria Pawłowska Upr. nr 2705 Kormanice 95, 37-734 Fredropol NIP 945 316 31 40