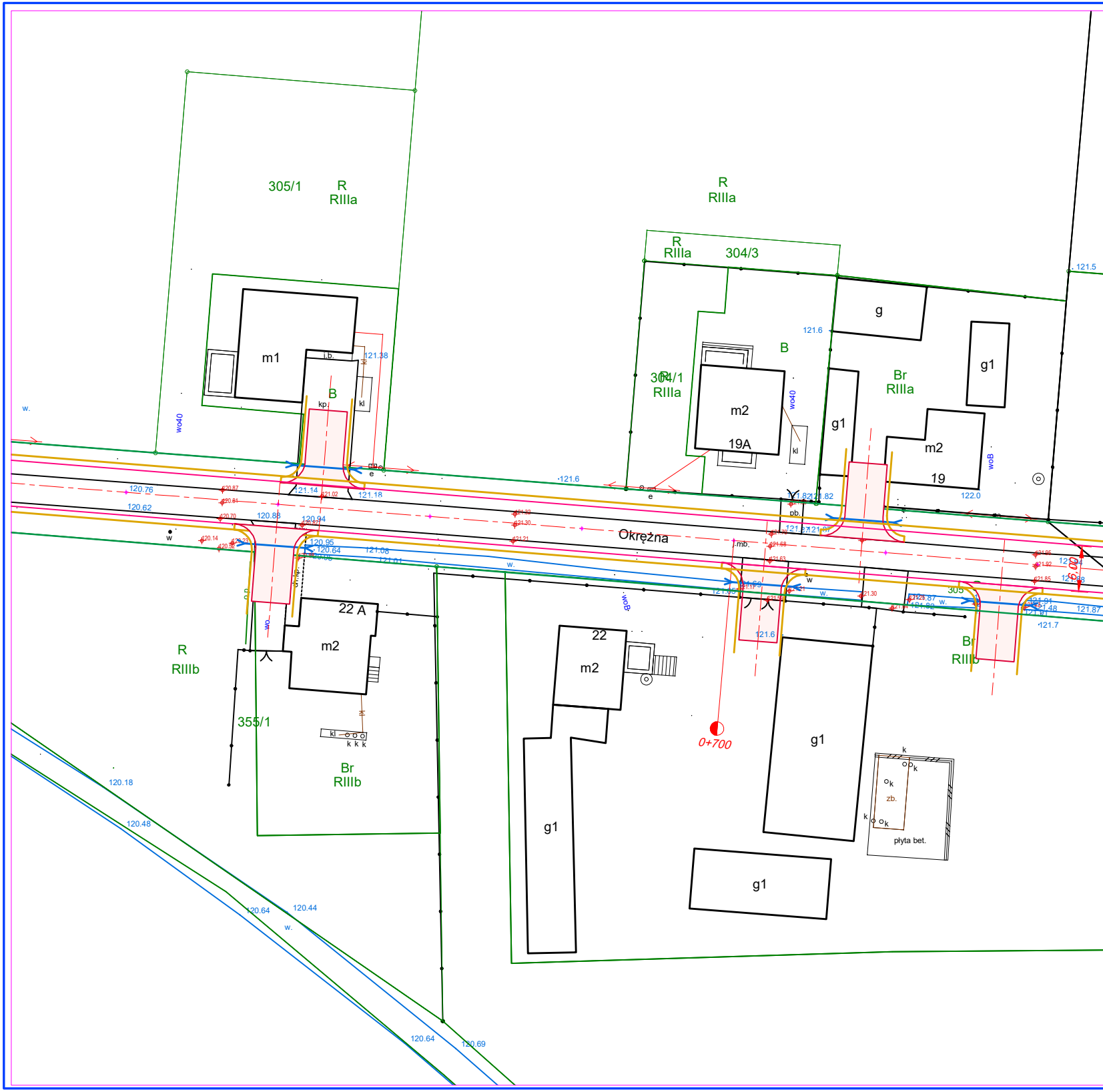
305/1
R
RIIIa
R
RIIIa
R
RIIIa
304/3
B
304/1
RIIIa
m2
19A
g
g1
Br
RIIIa
g1
m2
19
m1
B
i.b.
kp.
kl
kl
wo40
wo40
woB
w.
e
e
pb.
mb.
121.38
121.6
121.6
121.5
122.0
120.76
120.62
120.83
120.94
121.14
121.18
120.95
120.64
121.08
121.01
Okrężna
22 A
m2
wo
R
RIIIb
355/1
kl
k k k
Br
RIIIb
22
m2
g1
g1
g1
0+700
k
zb.
płyta bet.
Br
RIIIb
305
121.87
121.7
120.18
120.48
120.64
120.44
120.64
120.69
w.

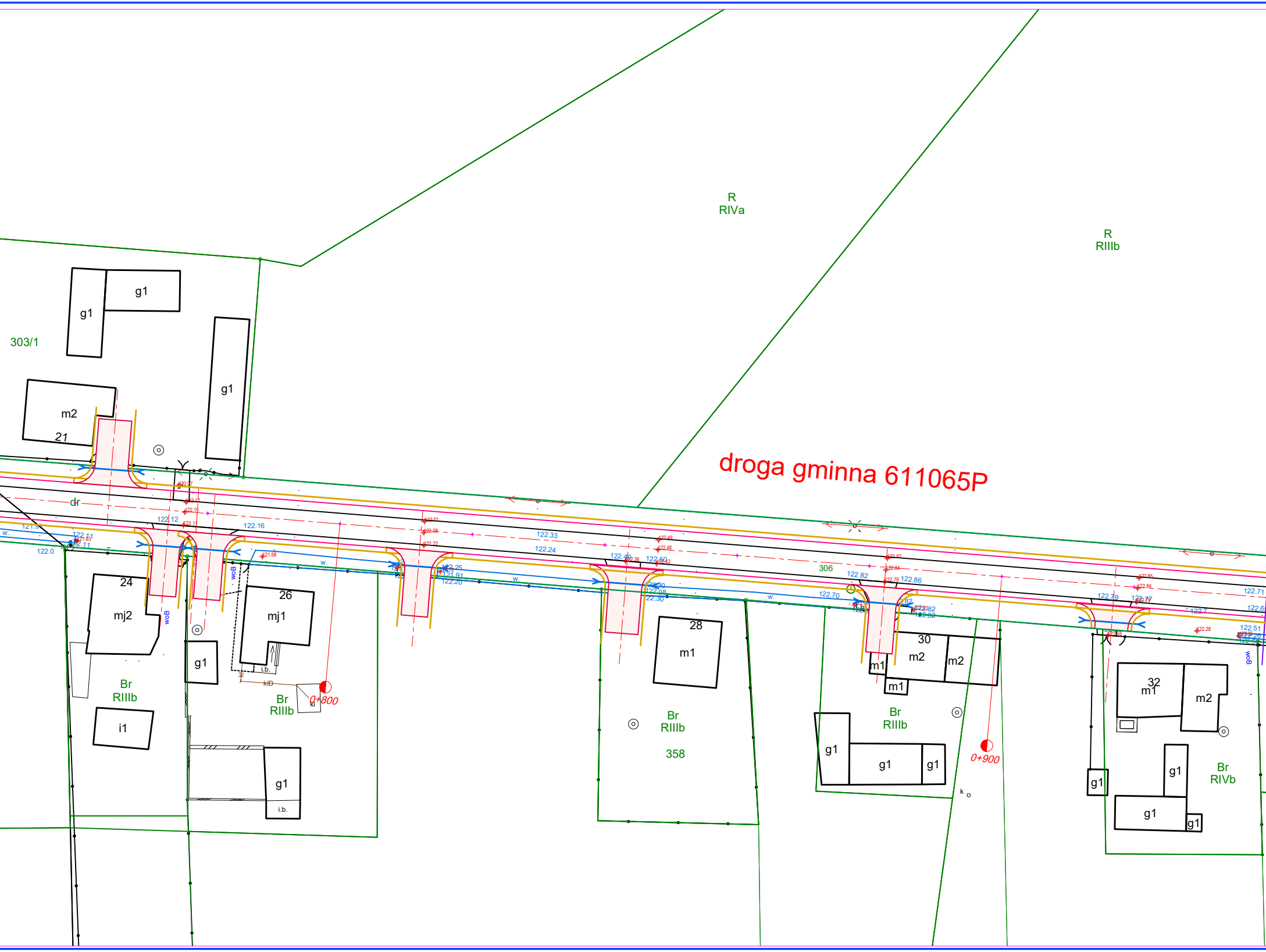
R
RIVa
R
RIIIb
303/1
g1
g1
g1
m2
21
droga gminna 611065P
dr
24
mj2
26
mj1
woB
g1
Br
RIIIb
i1
Br
RIIIb
0+800
g1
i.b.
28
m1
Br
RIIIb
358
306
30
m2
m2
m1
m1
Br
RIIIb
g1
g1
g1
0+900
32
m1
m2
g1
g1
g1
g1
Br
RIVb
122.12
122.16
122.33
122.24
122.40
122.50
122.82
122.86
122.70
122.79
122.71
121.91
122.20
122.0
w.

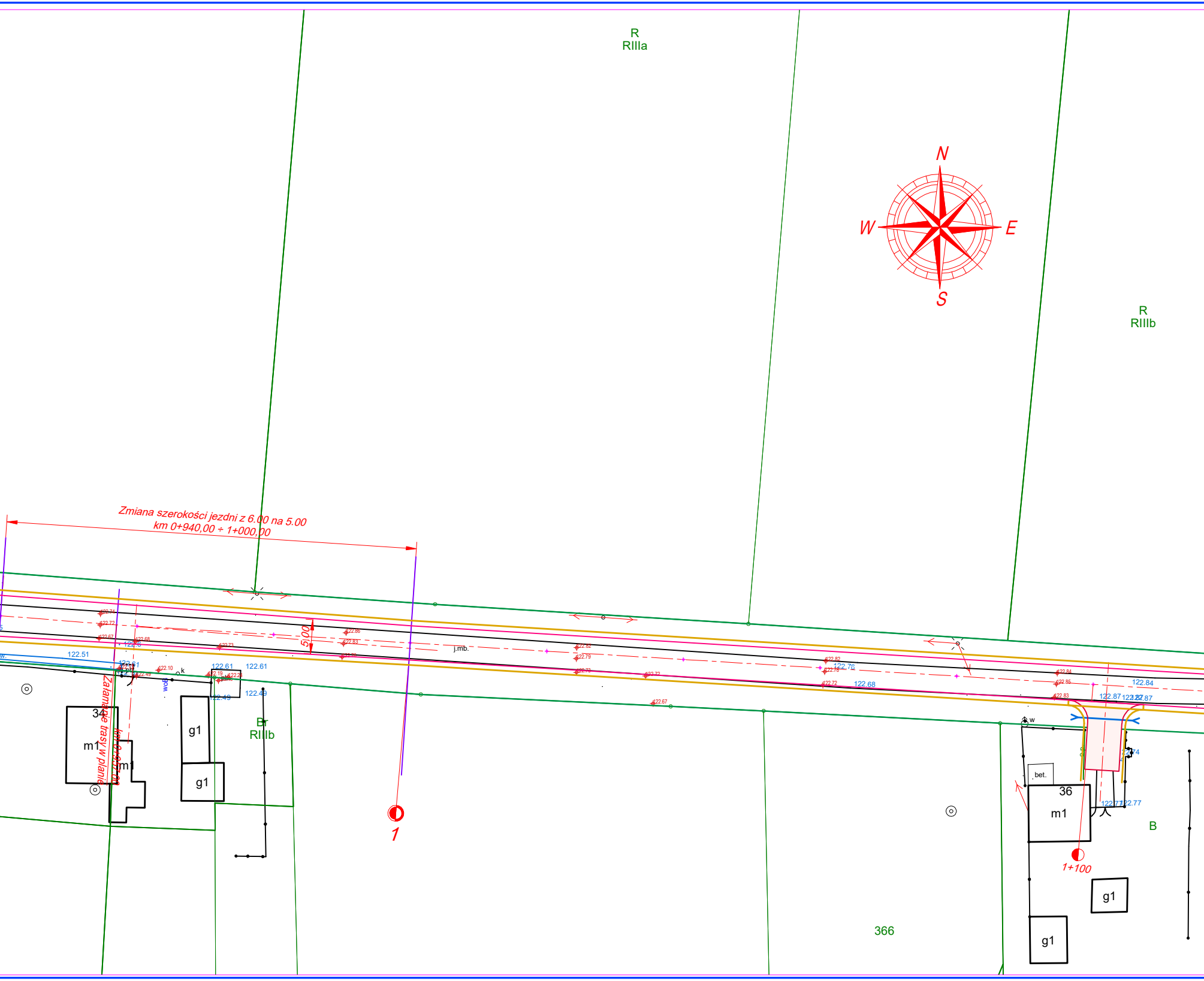
R
RIIIa
N
W
E
S
R
RIIIb
Zmiana szerokości jezdni z 6.00 na 5.00
km 0+940,00 ÷ 1+000,00
5.00
j.mb.
122.74
122.72
122.67
122.68
122.6
122.51
122.61
122.10
122.49
k
woB
122.61
122.61
122.19
122.24
122.49
122.49
122.86
122.83
122.73
122.62
122.79
122.72
122.67
122.82
122.76
122.78
122.72
122.68
122.84
122.85
122.83
122.84
122.87
122.87
122.74
122.77
122.77
34
m1
m1
Załamanie trasy w planie
km 0+957,00
g1
g1
Br
RIIIb
1
w
bet.
36
m1
1+100
B
g1
g1
366

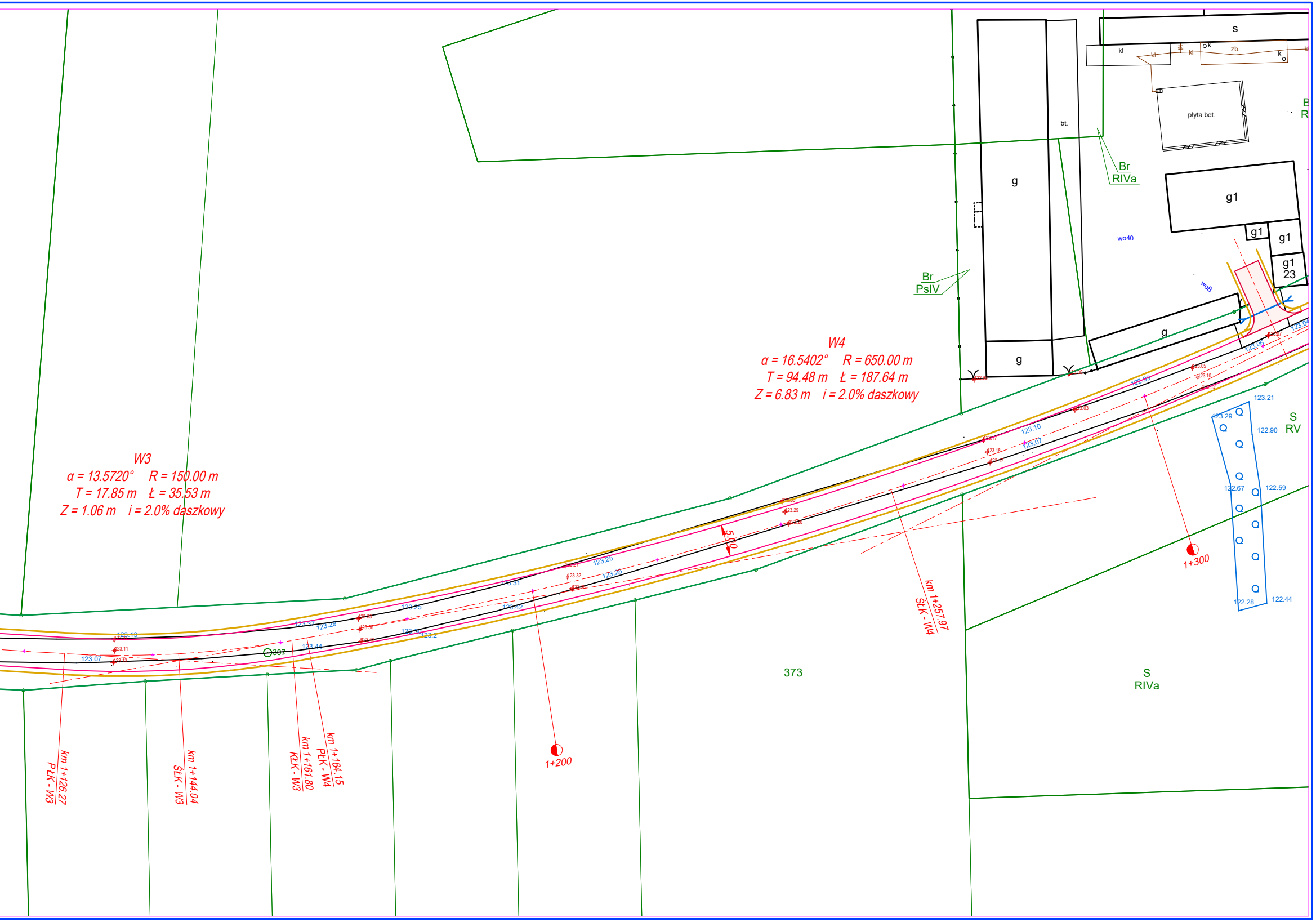
W4
α = 16.5402°   R = 650.00 m
T = 94.48 m   Ł = 187.64 m
Z = 6.83 m   i = 2.0% daszkowy
W3
α = 13.5720°   R = 150.00 m
T = 17.85 m   Ł = 35.53 m
Z = 1.06 m   i = 2.0% daszkowy
km 1+126.27
PŁK - W3
km 1+144.04
ŚŁK - W3
km 1+161.80
KŁK - W3
km 1+164.15
PŁK - W4
km 1+257.97
ŚŁK - W4
1+200
1+300
5.00
373
S
RIVa
S
RV
Br
PsIV
Br
RIVa
B
R
g
g
g
g1
g1
g1
g1
23
s
kl
kl
kl
zb.
k
k
płyta bet.
bt.
wo40
woB
307
123.07
123.13
123.37
123.29
123.44
123.25
123.2
123.31
123.42
123.25
123.28
123.10
123.07
123.09
123.05
123.04
123.21
123.29
122.90
122.67
122.59
122.28
122.44

Zamawiający / Inwestor:
GMINA JARACZEWO
ul. Jarocińska 1, 63-233 Jaraczewo

Jednostka Projektowa:
PAWEŁ KATTNER "PMD"
ul. Cyprysowa 2, 64-130 Dąbcze

Paweł Kattner

Stadium: **Projekt Budowlano - -Wykonawczy**	Zadanie: **Przebudowa ulicy Okrężnej w Noskowie**		
	Adres inwestycji: **Jaraczewo - obszar wiejski 300601_5, obręb 0011 Nosków,** **numery ewidencyjne działek:** 243/1, 296/1, 296/2.		
Branża: **DROGOWA**	Tytuł rysunku: **Projekt Zagospodarowania Terenu**		
Stanowisko:	Imię i nazwisko:	Numer uprawnień:	Podpis:
Projektant:	mgr inż. Paweł Kattner	702/85/Lo Projektowanie w specjalności konstrukcyjno - inżynieryjnej w zakresie dróg	
Data opracowania: **sierpień 2020 roku**		Skala: **1 : 500**	Rysunek nr: **2.2.**