

MAPA DO CEŁÓW PROJEKTOWYCH arkusz 2 (2)		SZKIC ORIENTACYJNY z przedstawieniem arkuszy sąsiednich zorientowany do północy
Oznaczenie kancelaryjne zgłoszenia pracy geodzyjnej	GN.6640.1773.2019	
Skala mapy	1:500	
Jednostka ewidencyjna	041906_4	
Identyfikator nazwa	Żnin - miasto	
Obrys ewidencyjny	0001	
Identyfikator nazwa	Żnin	
Nazwa miejscowości	Żnin	
Numer sekcji mapy	6.187.18.19.1.2, 6.187.18.19.2.1, 6.187.18.14.3.4	
Nazwa układu współrzędnych	2000/6	
Prostokątnych gładkich	Kronsztaedt 86	
Układu wysokości		
Informacje o służebnościach gruntowych mających wpływ na zagospodarowanie gruntów i zlokalizowanych w granicach projektowanej inwestycji	Mapa do celów projektowych została wykonana bez ustalania obciążań służebności gruntowymi uprawnieniami w księgach wieczystych	
Oznaczenie granic obszaru, który był przedmiotem aktualizacji		
Data opracowania mapy	11.10.2019	
Nie wyklucza się istnienia w terenie innych nie wykazanych na niniejszej mapie urządzeń podziemnych, które nie były zgłoszone do inwentaryzacji lub o których brak jest informacji w instytucjach branżowych.		
Nazwa, imię i nazwisko wykonawcy geodezyjnego opracowującego mapę: Usługi Geodezyjne Łukasz Kamiński Kuty 4, 02-408 Słupca tel: 662-37-85-84 NIP 667-163-58-52 REGON 392482034 <b>GEODETA UPRAWNIONY</b> inż. Łukasz Kamiński nr uprawnień 21365		

Podpisano na: za niniejszym dokumentem został opracowany w wyniku pracy geodzyjnej i kartograficznej terenowy plan sytuacyjny, który jest integralną częścią dokumentacji technicznej w sprawie budowy i eksploatacji obiektu budowlanego.

Organ prowadzący planowanie zagospodarowanie i kartografię: **STAROSTA ŻNIŃSKI**










Identyfikator ewidencyjny materiału, zasoby - operacji budowlanej: **P.0419.2019...2070...**

Data wpisania do ewidencji terenowej do księgi wieczystej: **12.11.2019**

Imię, nazwisko i podpis osoby reprezentującej organ: **z up. STAKOŚCZY**

INSPERYTOR  
Geodezji Kartografii,  
Katastru i Niemiechomości



- Oznaczenia:**
-  Drzewo liściaste
  -  Drzewo iglaste
  -  Drzewo do usunięcia
  -  Drzewo do usunięcia w osobnym opracowaniu
  -  Drzewo do pielęgnacji
  -  Grupa krzewów liściastych
  -  Grupa krzewów iglastych
  -  Grupa krzewów do pielęgnacji
  -  Granica opracowania w ramach arkusza

Pracownia Architektury Krajobrazu 62-500 Konin ul. Zachodnia 9 tel. 669 121 738		
Objekt	Miasto Żnin, Park nad Jeziorem Żnińskim Małym	
Investor	Gmina Żnin, ul. 700-lecia, 88-400 Żnin	
Przedmiot rysunku	Inwentaryzacja i projekt gospodarki drzewostanem – arkusz 2.	Skala 1 : 500
Projektant	mgr inż. Małgorzata Werhun-Popiołek	
Opracowanie	mgr Michał Popiołek	