

**Pracownia Projektowa D.M.**

**Włodzimierz Łaganowski**  
87-100 Toruń, ul. Harcerska 16c/4  
tel. 513-14-30-33  
e-mail: wlaganowski4@gmail.com

Pracownia: Toruń, ul. Rydygiera 21

## PROJEKT STAŁEJ ORGANIZACJI RUCHU DROGOWEGO

Nazwa inwestycji: Remont drogi gminnej nr 100604C w Lulkowie

Adres: Lulkowo  
Droga gminna nr 100604C  
Działki nr 42/1, 189/6, 36/13, 12, 42/2  
Obręb: 0006, Lulkowo  
Jednostka ewidencyjna 041506\_2 Łysomice

Branża: DROGI

Inwestor: Gmina Łysomice  
ul. Warszawska 8  
87-148 Łysomice

Branża	Autor opracowania	Uprawnienia - specjalność	Podpis
Projektant:	Włodzimierz Łaganowski	GP.IV.8346/159/90/91 specj. konstrukcyjno-inżynierska w zakresie dróg	

TORUŃ lipiec 2023 r.

## **Spis zawartości**

1. Plan orientacyjny.
2. Karta uzgodnień
3. Opis techniczny do projektu organizacji ruchu wraz z zestawieniem oznakowania.
4. Projekt organizacji dróg.

### **1. Podstawa opracowania**

Projekt opracowano na podstawie:

- Umowy zawartej pomiędzy Inwestorem a Jednostką Projektową
- Planu sytuacyjno – wysokościowego
- Wizji lokalnej
- Ustawa z dnia 20 czerwca 1997 r. – Prawo o ruchu drogowym (Dz. U. 2022 r. poz. 988);
- Rozporządzenia Ministra Infrastruktury z dnia 23 września 2003r w sprawie szczegółowych warunków zarządzania ruchem na drogach oraz wykonania nadzoru nad tym zarządzeniem. (Dz. U. z 2017 r. nr 784)
- Rozporządzenie Ministra Infrastruktury oraz Spraw Wewnętrznych i Administracji z dnia 31 lipca 2002 r. w sprawie znaków i sygnałów drogowych (Dz. U. z 2019 poz. 2310);
- Rozporządzenia Ministra Infrastruktury z dnia 3 lipca 2003r w sprawie szczegółowych warunków technicznych dla znaków i sygnałów drogowych oraz urządzeń bezpieczeństwa ruchu drogowego i warunków umieszczania ich na drogach (Dz. U. z 2019 , poz.2311 z późniejszymi zmianami)).

## **2. Przedmiot i zakres opracowania**

Przedmiotem opracowania jest projekt wykonawczy stałej organizacji ruchu dla drogi gminnej nr 100604C w Lulkowie .

Na przedmiotowej drodze projektuje się oznakowanie pionowe oraz poziome. Głównym celem remontu drogi jest poprawa bezpieczeństwa ruchu poprzez remont drogi oraz oznakowanie jej znakami A-7, D-46, D-47.

## **3. Opis stanu istniejącego i lokalizacja inwestycji**

Opracowanie dotyczy drogi gminnej nr 100604C w Lulkowie. W pobliżu znajdują się zabudowa mieszkalna, pola uprawne. W obrębie opracowania nie ma istniejącego oznakowania poziomego, natomiast znajduje się oznakowanie pionowe A-4, B-3a, B-5, B-33, B-36, R-1, R-1b, T-1, T-3, T-4, U-3c. Ze względu na

zły stan techniczny należy wymienić częściowo istniejące oznakowanie pionowe. Do wymiany przeznaczone są znaki: B-5, tabliczka z informacją „Nie dotyczy pojazdów firmy PRIMA”, tabliczka z informacją „Nie dotyczy pojazdów firmy STEX”, B-3a, A-4, T-4, B-33, R-1. Wymienione znaki do wymiany zostały uwzględnione na planie sytuacyjnym, rys. nr 1.

Droga zlokalizowana jest w obszarze zabudowanym, gdzie maksymalna dopuszczalna prędkość pojazdów wynosi 50 km/h.

#### **4. Przyjęte rozwiązanie projektowe**

- Orientacja (skala 1:2 000)
- Szczegółowy projekt organizacji ruchu został przedstawiony na rys. nr 1 oraz nr 2 w skali 1:500.

#### **5. Wykonanie oznakowania**




Szczegółowy wykaz zaprojektowanego oznakowania oraz ich lokalizacje zostały przedstawione na załączonym planie sytuacyjnym w skali 1:500. Wszystkie znaki służące do wprowadzenia organizacji powinny być znakami odblaskowymi i być zgodne z Rozporządzeniem Ministra Infrastruktury z dnia 3 lipca 2003 r. w sprawie szczegółowych warunków technicznych dla znaków i sygnałów drogowych oraz urządzeń bezpieczeństwa ruchu drogowego i warunków ich umieszczania na drogach: zał. Nr. 1, 2 (Dz. U. z 2019 , poz.2311 z późniejszymi zmianami).

#### **6. Termin wprowadzenia projektowanej organizacji ruchu**

Termin wprowadzenia organizacji ruchu 30.12.2023 r.

#### **7. Wykaz przyjętego nowego oznakowania**

Rodzaj znaku	Symbol
--------------	--------

Znaki pionowe	
Znak ostrzegawczy kategorii A (A-7) Ilość - 2	Ustąp pierwszeństwa 
Znak informacyjny kategorii D (D-46) Ilość - 1	Droga wewnętrzna 
Znak informacyjny kategorii D (D-47) Ilość - 1	Koniec drogi wewnętrznej 

## 8. Uwagi końcowe

Wszystkie znaki pionowe, poziome oraz urządzenia bezpieczeństwa ruchu muszą być zgodne z Rozporządzeniem Ministra Infrastruktury z dnia 3 lipca 2003 r. w sprawie szczegółowych warunków technicznych dla znaków i sygnałów drogowych oraz urządzeń bezpieczeństwa ruchu drogowego, warunków i umieszczenia na drogach, (Dz. U. z 2019 , poz.2311 z późniejszymi zmianami) załączniki 1, 2

*Opracował:*

*Włodzimierz Łaganowski*