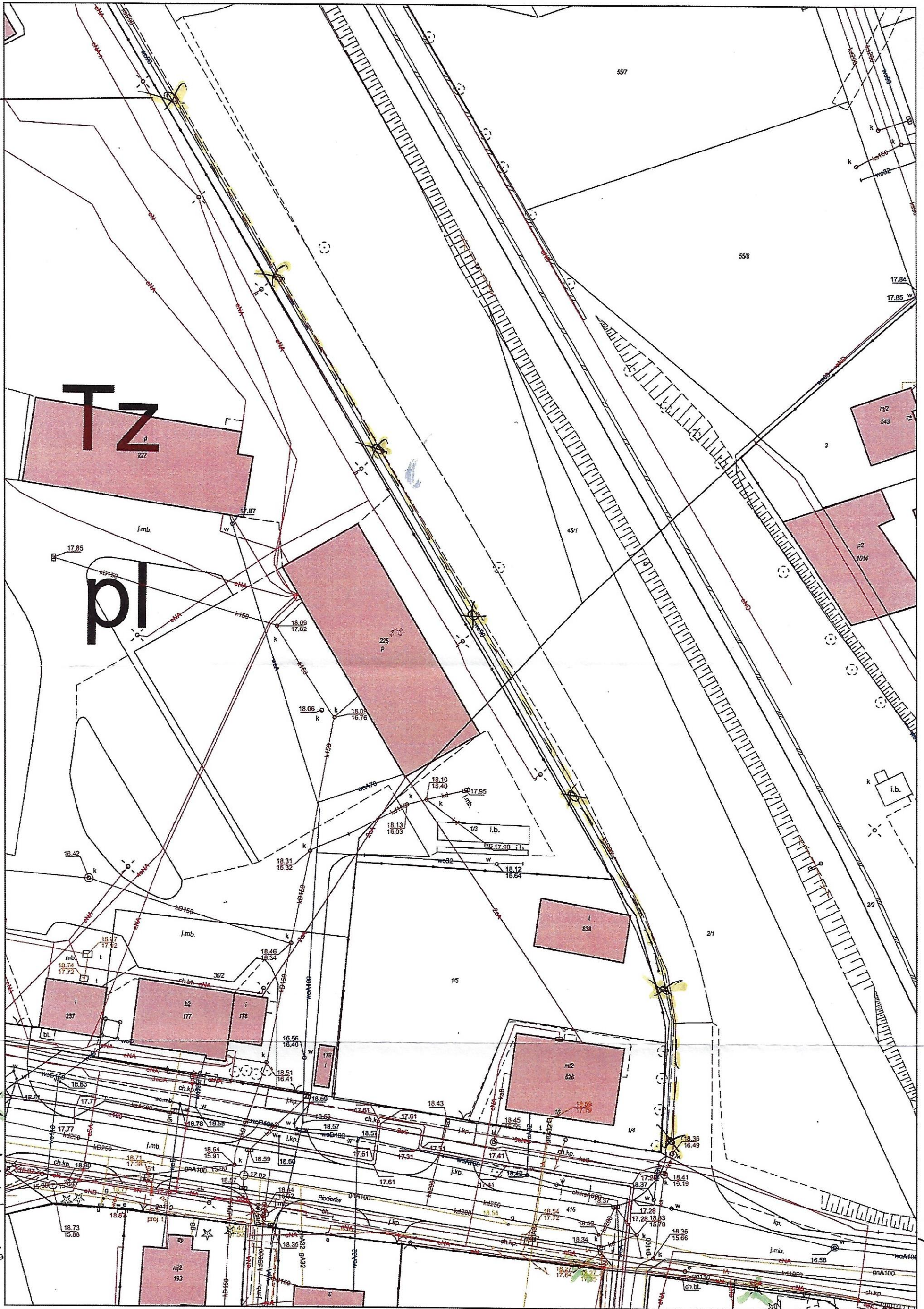


← Ciężarówka

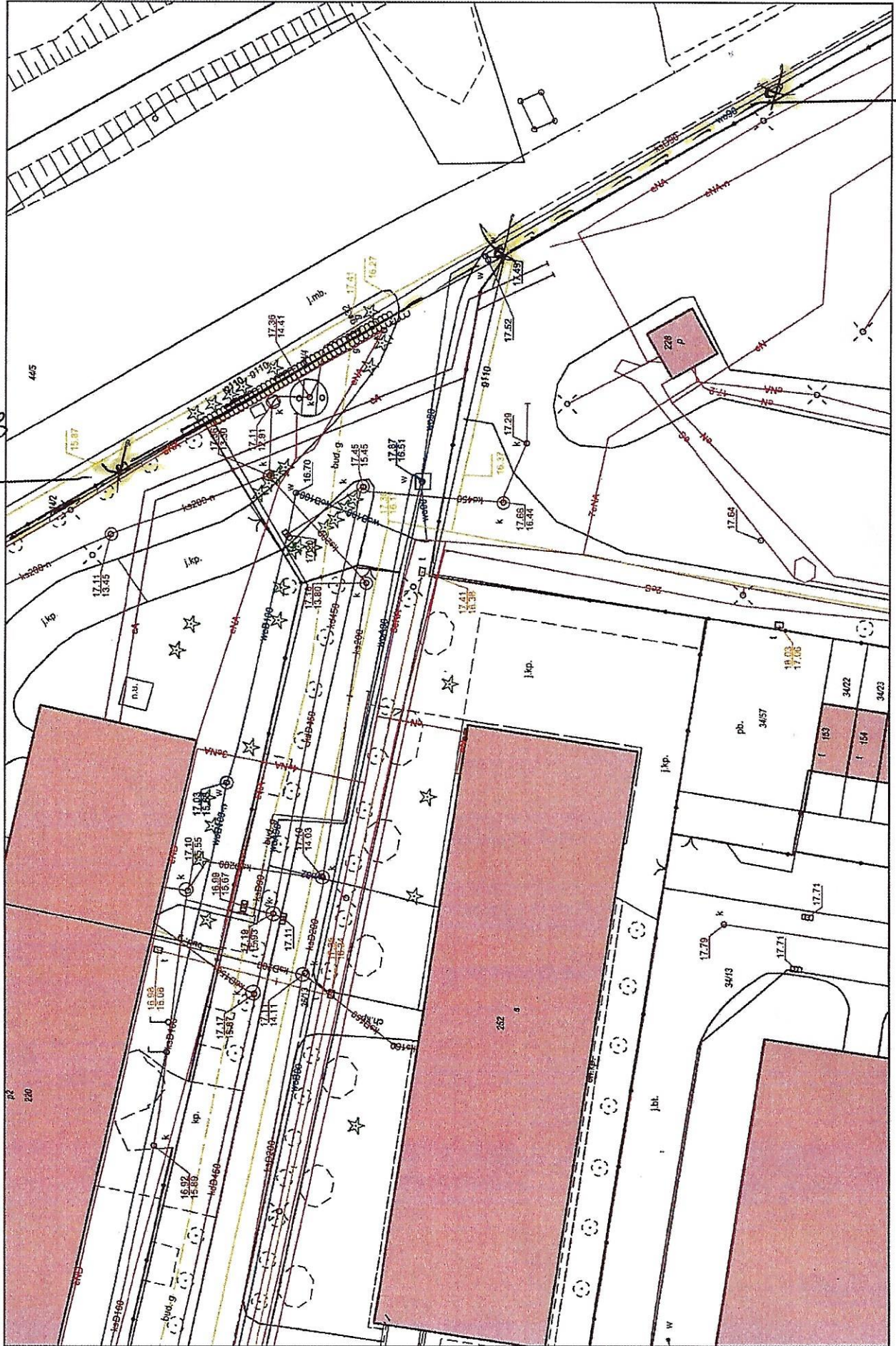


- - - - - istniejący szp
 - - - - - projektowany szp
 - - - - - projektowana linia kolejowa

Ms. J.

cel: rys 3

Wydruk mapy z systemu WebEWID



Dokument bez mocy prawnej.




Wydruk w skali 1:500

Wydruk z systemu WebEWID

Sporządził: Justyna Kowalska

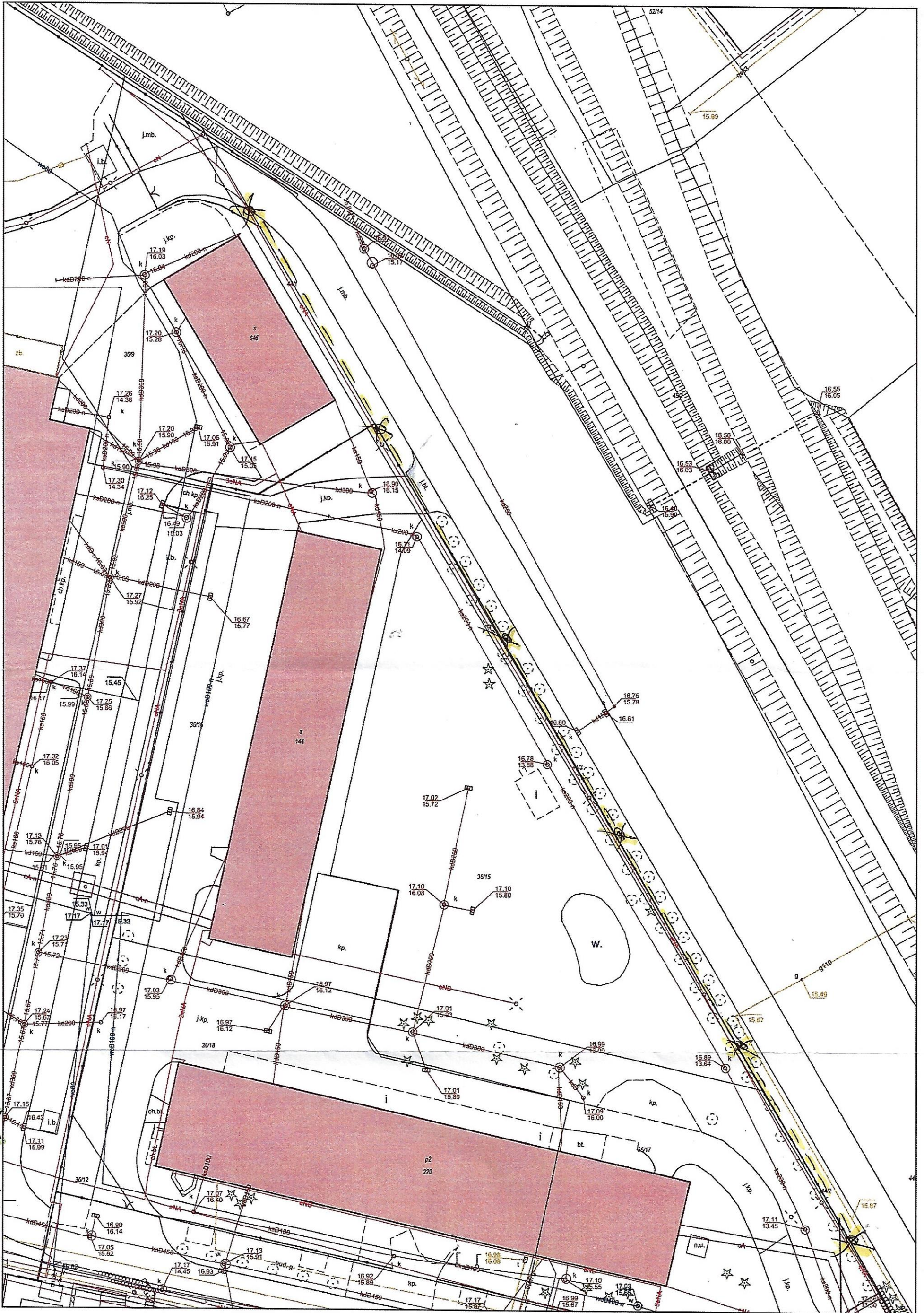
Udostępniane informacje nie są dokumentami w postępowaniach administracyjnych i innych. Materiały zawierające informacje z powiatowego zasobu geodezyjnego i kartograficznego (w tym dane z operatu ewidencji gruntów i budynków Starosta Heborski - Starostwo Powiatowe) należy zamawiać w Wydziale Geodezji. Dokumenty zawierające informacje przetwarzane w Wewnętrznym Portalu Mapowym należy zamawiać w

zależności merytorycznych, odpowiedzialnych za aktualizację tych danych.

-  - istniejący strop
-  - projektowany strop
-  - projektowana linia kablowa



Wydruk mapy z systemu WebEWID



- projektowane linie kabli
 - projektowany SWP
 - istniejący SWP

rys. 3.

Wydruk w skali 1:500

Wydruk z systemu WebEWID

Sporządził: Justyna Kowalska

Udostępniane informacje nie są dokumentami w postępowaniach administracyjnych i innych. Materiały zawierające informacje z powiatowego zasobu geodezyjnego i kartograficznego (w tym dane z operatu ewidencji gruntów i budynków Starosta Łębski - Starostwo Powiatowe) należy zamawiać w Wydziale Geodezji. Dokumenty zawierające inne informacje przetwarzane w Wewnętrznym Portalu Mapowym należy zamawiać w wydziałach merytorycznych, odpowiedzialnych za aktualizację tych danych.