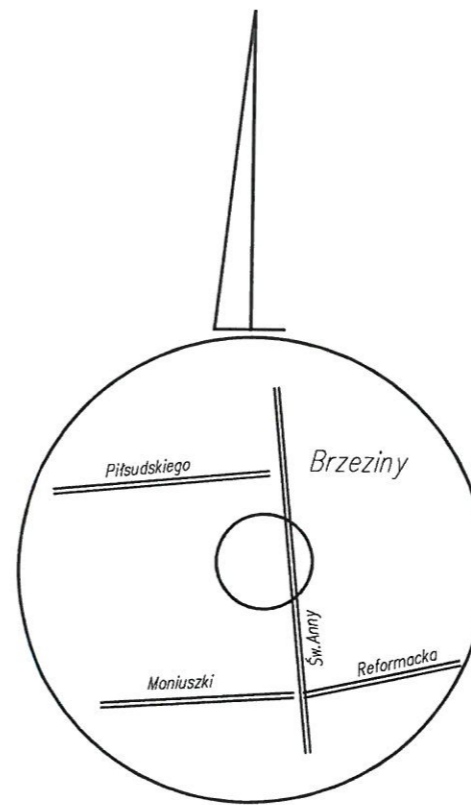
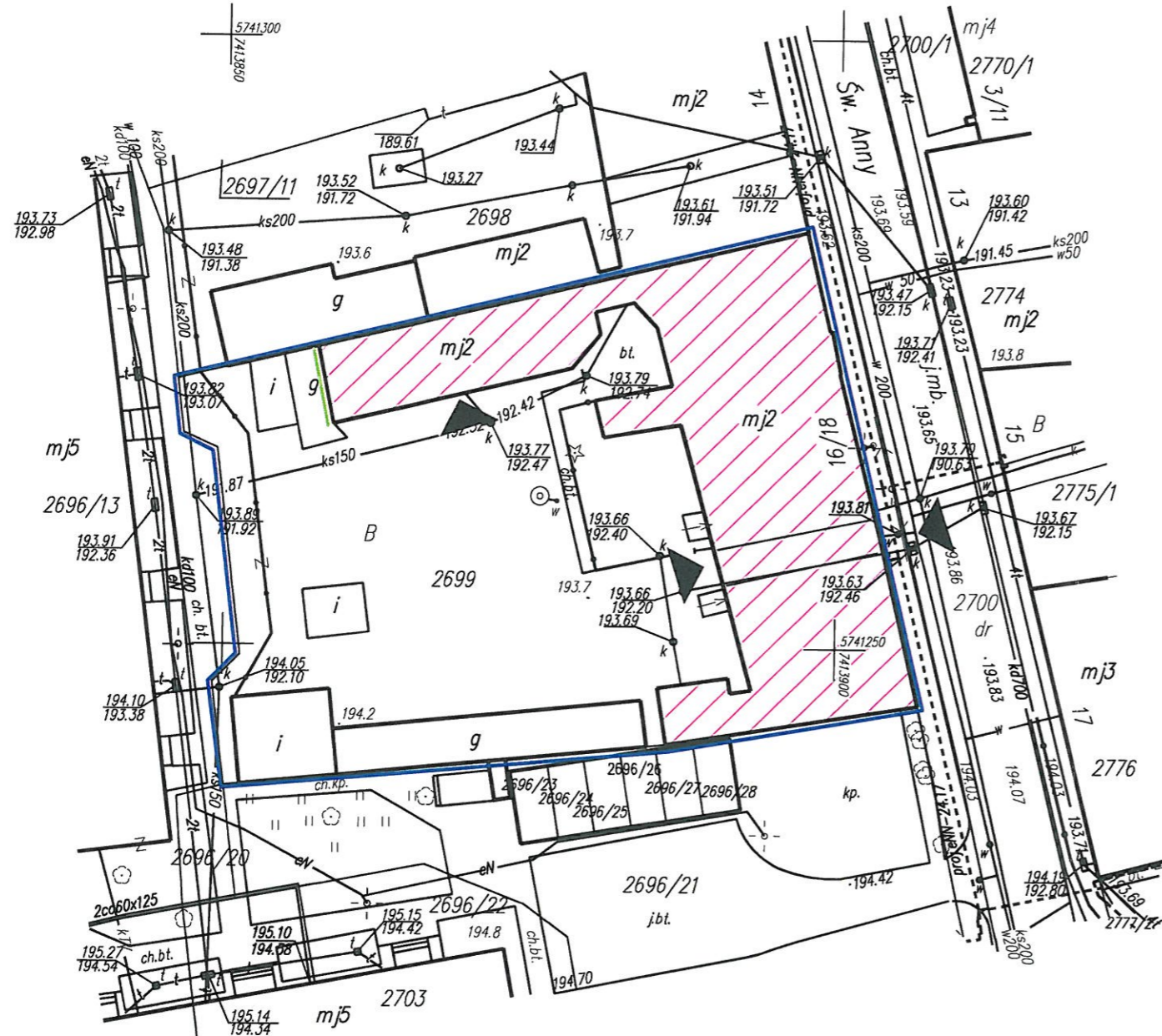


CZĘŚĆ D



Szkic orientacyjny

- UWAGI:
1. Rysunek należy rozpatrywać równoległe z projektami branżowymi;
 2. W zakresie nieokreślonym w dokumentacji projektowej obowiązują:
 - Prawo Budowlane oraz obowiązujące "warunki techniczne", ustawy i rozporządzenia;
 - Warunki Techniczne Wykonania i Odbioru Robót Budowlanych (wg ITB);
 - obowiązujące Normy (wg P.K.N.);
 - instrukcje i wytyczne producentów i dostawców materiałów budowlanych i instalacyjnych;
 3. Przed przystąpieniem do realizacji, w fazie wykonawczej, wszystkie wymiary należy sprawdzić na budowie;
 4. Całość prac budowlanych i montażowych wykonywać pod nadzorem oraz zgodnie z zasadami sztuki budowlanej i dokumentami wymienionymi w pkt. 2;
 5. Ewentualne wątpliwości należy zgłaszać projektantom do wyjaśnienia przed rozpoczęciem prac;
 6. Wszystkie wymiary podano w [m], rzędne w [m];

LEGENDA

- Obiekt objęty opracowaniem
- Elewacja objęta opracowaniem
- Granice działki w zakresie opracowania
- Wejście do budynku

Niniejsza mapa jest mapą zasadniczą w skali 1:500 zaewidencjonowaną w Starostwie Powiatu Brzezińskiego w dniu 2 grudnia 2019 roku pod Nr P.1021 BG.6641334.2020

Za zgodność z oryginałem
mgr inż. architekt, kwal. PWA/113 zabytków
Agnieszka Ogrodowczyk-Gruszczyńska
WOIA WP-0534
upr. bud. Nr 16/R-258/L010/04 w specjalności
architektonicznej do projektowania bez ograniczeń
tel. 721-101-390 e-mail: aga_arch@o2.pl

- Uwaga:
1. Mapa d/c projektowych została wykonana bez badania obciążeń służebnościami gruntowymi
 2. Nie wyklucza się istnienia w terenie innych przewodów o których brak informacji. Wynika to z zaszczytów historycznych lub nie dopełnienia przepisów zgłoszenia do inwentaryzacji. (Ustawa: Prawo Geodezyjne i Kartograficzne Dz.U Nr 2020 pozycja 276 z późn. zmianami)

BG.6641334.2020
Województwo łódzkie
Powiat brzeziński
Miasto Brzeziny 102101_1
Obręb 8 102101_1.0008
Działka nr 2699

MAPA DO CELÓW PROJEKTOWYCH

Układ współrzędnych prostokątnych płaskich "2000" strefa 7
Układ wysokości "Kronstadt 60"
skala 1:500

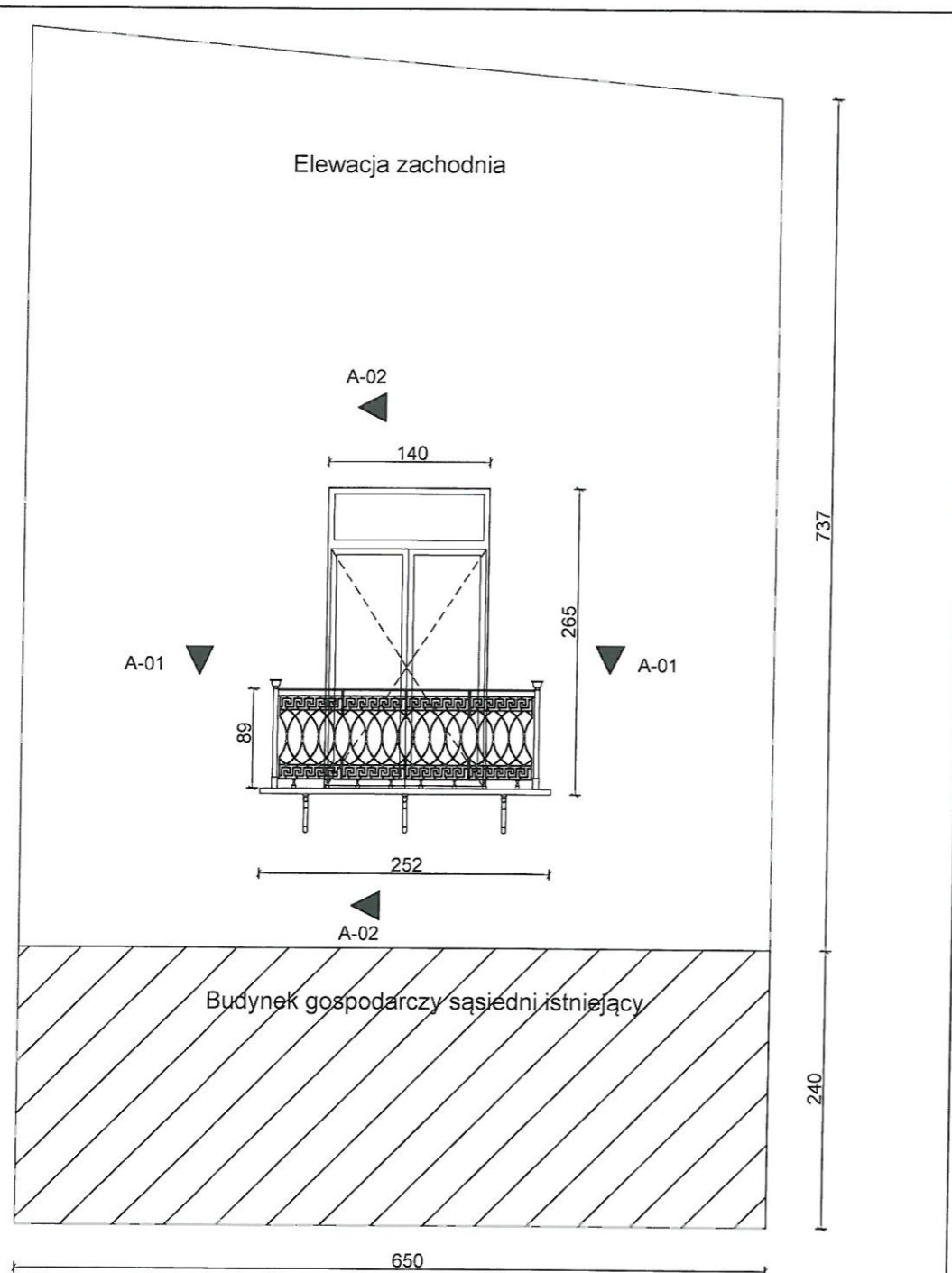
Mapę wykonano na podstawie mapy zasadniczej ark. 7.164.10.17.3.1 i 7.164.10.17.3.3
Przedstawiona sytuacja jest zgodna ze stanem faktycznym na gruncie na dzień 20.04.2020r. Brzeziny dnia 20.04.2020 r.

USŁUGI GEODEZYJNE I KARTOGRAFICZNE
LECHOSŁAW BANACH
95-060 Brzeziny ul. Boh. Warszawy 6m16
NIP 833-105-26-67 REGON 750267082
tel. 609-460-388
GEODETA UPRAWNIONY
Lechosław Banach
95-060 Brzeziny ul. Boh. Warszawy 6m16
Upr. GUGK nr 5349

HIGHWAY Urbaniak Maria
Paulinów 9, 62-731 Przykona

| | | | |
|----------------|--|------------------|--------------------------|
| Projektant GI: | imię i nazwisko: mgr inż. arch. Agnieszka Ogrodowczyk 16/R-258/L01A/04 | numer uprawnień: | podpis: |
| Opracował: | mgr inż. Marek Gąsiński | | |
| Sprawdzający: | | | |
| projekt: | Projekt architektoniczno-budowlany | | |
| obiekt: | Budynek mieszkalny wielorodzinny działka nr. ewid. 2699 obręb 8 miasto Brzeziny | | |
| inwestor: | Wspólnota Mieszkaniowa nr 5 przy ulicy Świętej Anny 16 95-060 Brzeziny | data: | 04.2020 |
| tytuł rysunku: | Projekt zagospodarowania terenu | | skala: 1:500 |
| część rys.: | branża: | faza projektu: | format arkusza: |
| 1/1 | Architektura | PW | 297x420 |
| | | | numer rysunku: Arch/1 |

Projekt chroniony prawami autorskimi - Dz.U.1994.N24.poz.43 z późniejszymi zmianami. Wszelkie prawa zastrzeżone. Powielanie, rozpowszechnianie, wykorzystanie, wprowadzanie zmian bez zgody posiadacza praw autorskich zabronione. Prawa Autorskie dla: HIGHWAY Urbaniak Maria



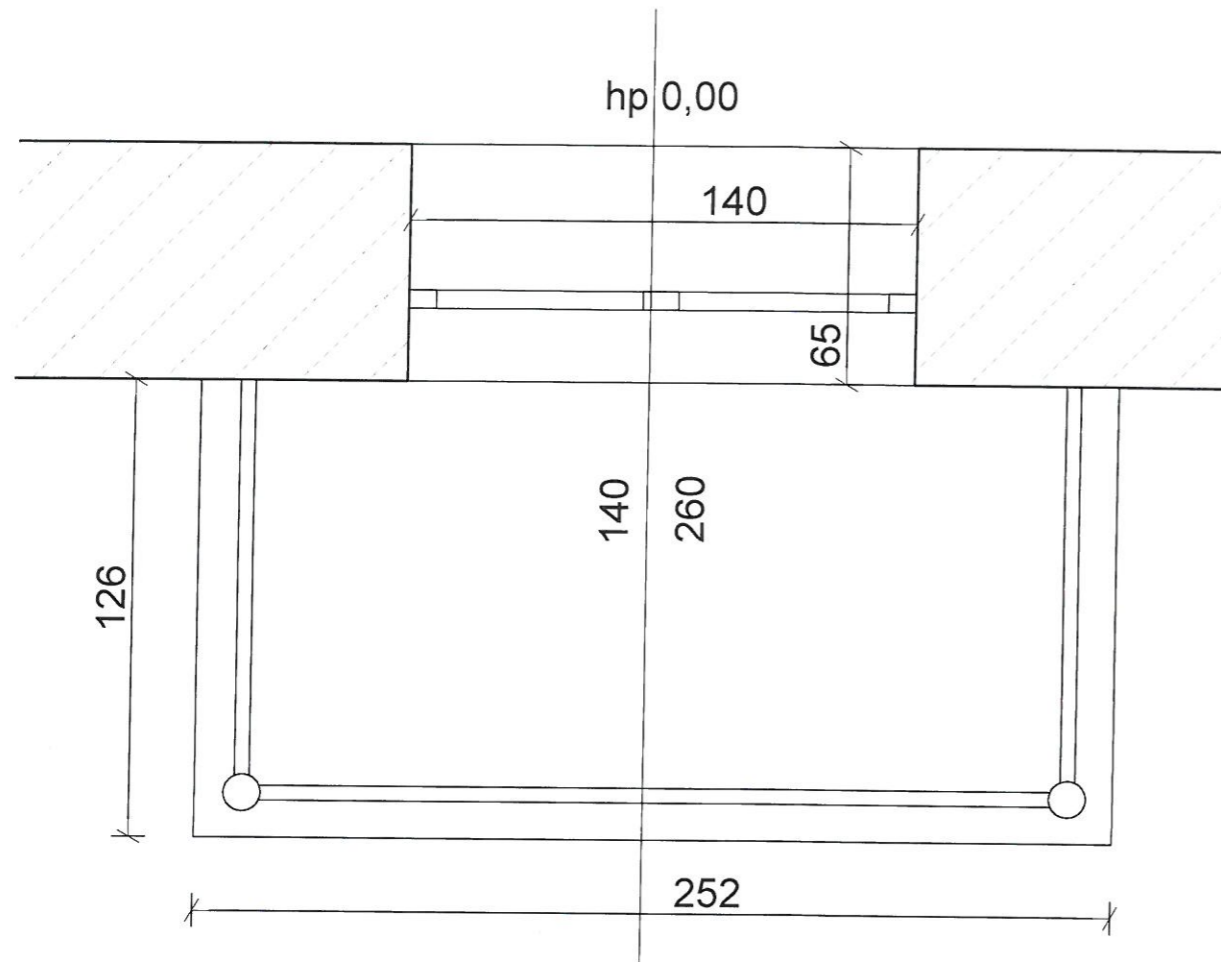
- UWAGI:**
- Rysunek należy rozpatrywać równoległe z projektami branżowymi;
 - W zakresie nieokreślonym w dokumentacji projektowej obowiązują:
 - Prawo Budowlane oraz obowiązujące "warunki techniczne", ustawy i rozporządzenia;
 - Warunki Techniczne Wykonania i Odbioru Robót Budowlanych (wg ITB) ;
 - obowiązujące Normy (wg P.K.N.) ;
 - instrukcje i wytyczne producentów i dostawców materiałów budowlanych i instalacyjnych;
 - Przed przystąpieniem do realizacji, w fazie wykonawczej, wszystkie wymiary należy sprawdzić na budowie;
 - Całość prac budowlanych i montażowych wykonywać pod nadzorem oraz zgodnie z zasadami sztuki budowlanej i dokumentami wymienionymi w pkt. 2;
 - Ewentualne wątpliwości należy zgłaszać projektantowi do wyjaśnienia przed rozpoczęciem prac;
 - Wszystkie wymiary podano w [cm].

HIGHWAY Urbaniak Maria
Paulinów 9 , 62-731 Przykona

| | | | |
|----------------|--|------------------|-----------------|
| Projektant GI: | Imię i nazwisko: mgr inż. arch. Agnieszka Ogrodowczyk 16/R-258/Ł.OIA/04 | numer uprawnień: | podpis: |
| Opracował: | mgr inż. Marek Gąsiński | | |
| Sprawdzający: | tech bud. Henryk Sikora | GP7342/124B/94 | |
| projekt: | Projekt architektoniczno-budowlany | | |
| obiekt: | Budynek mieszkalny wielorodzinny działka nr. ewid. 2699 obręb 8 miasto Brzeziny | | |
| inwestor: | Wspólnota Mieszkaniowa nr 5 przy ulicy Świętej Anny 16 95-060 Brzeziny | data: | 04.2020 |
| tytuł rysunku: | Inwentaryzacja-elewacja zachodnia oficyny | skala: | 1:70 |
| część rys.: | branża: | faza projektu: | format arkusza: |
| 1/1 | Architektura | PW | 297x210 |
| | | | numer rysunku: |
| | | | Arch/2 |

Projekt chroniony prawami autorskimi - Dz.U. 1994 Nr 24 poz. 10 z późniejszymi zmianami. Wszelkie prawa zastrzeżone. Powielanie, rozpowszechnianie, wykorzystanie, umieszczenie zmienn bez zgody posiadacza praw autorskich zabronione. Prawa Autorskie dla: HIGHWAY Urbanik Maria

Przekrój A-01

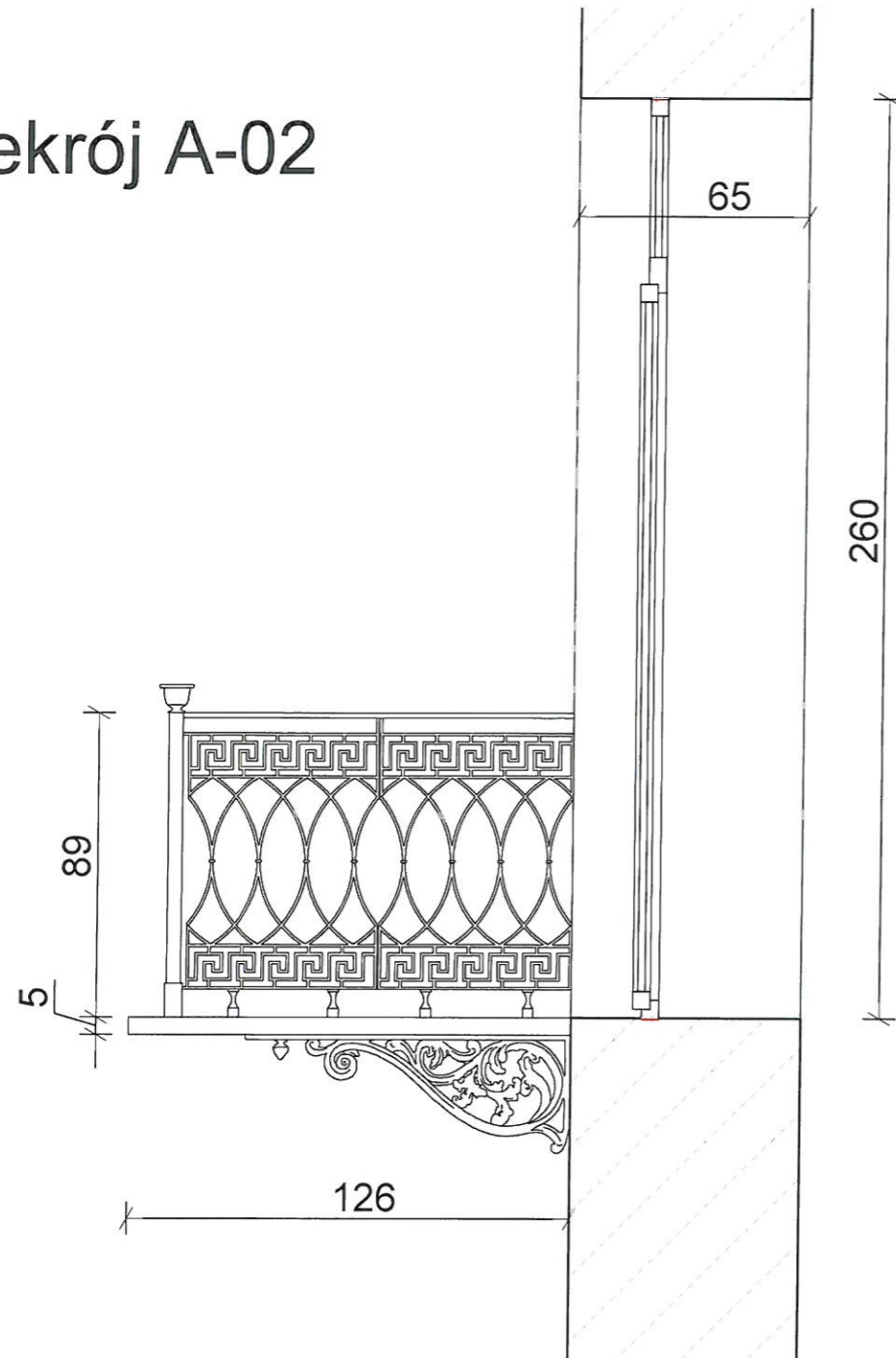


- UWAGI:**
- Rysunek należy rozpatrywać równoległe z projektami branżowymi;
 - W zakresie nieokreślonym w dokumentacji projektowej obowiązują:
 - Prawo Budowlane oraz obowiązujące "warunki techniczne", ustawy i rozporządzenia;
 - Warunki Techniczne Wykonania i Odbioru Robót Budowlanych (wg ITB) ;
 - obowiązujące Normy (wg P.K.N.) ;
 - instrukcje i wytyczne producentów i dostawców materiałów budowlanych i instalacyjnych;
 - Przed przystąpieniem do realizacji, w fazie wykonawczej, wszystkie wymiary należy sprawdzić na budowie;
 - Całość prac budowlanych i montażowych wykonywać pod nadzorem oraz zgodnie z zasadami sztuki budowlanej i dokumentami wymienionymi w pkt. 2;
 - Ewentualne wątpliwości należy zgłaszać projektantowi do wyjaśnienia przed rozpoczęciem prac;
 - Wszystkie wymiary podano w [cm].

HIGHWAY Urbaniak Maria Paulinów 9 , 62-731 Przykona

| | | | |
|--|--|------------------|--------------------------|
| Projektant GI: | imię i nazwisko: mgr inż. arch. Agnieszka Ogródowczyk 16/R-258/ŁOIA/04 | numer uprawnień: | podpis: |
| Opracował: | mgr inż. Marek Gasiński | | |
| Sprawdzający: | tech bud. Henryk Sikora GP7342/124B/94 | | |
| projekt: | Projekt architektoniczno-budowlany | | |
| obiekt: | Budynek mieszkalny wielorodzinny działka nr. ewid. 2699 obręb 8 miasto Brzeziny | | |
| inwestor: | Wspólnota Mieszkaniowa nr 5 przy ulicy Świętej Anny 16 95-060 Brzeziny | data: | 04.2020 |
| tytuł rysunku: | Inwentaryzacja , przekrój A-01 | | skala: 1:20 |
| część: rys.: | branża: | faza projektu: | format arkusza: |
| 1/1 | Architektura | PW | 297 x 210 |
| | | | numer rysunku: Arch/3 |
| <small>Projekt chroniony prawami autorskimi - Dz.U. 1594 N-24 poz. 83 z późniejszymi zmianami. Wszelkie prawa zastrzeżone. Powielanie, rozpowszechnianie, wycofywanie, wprowadzanie zmian bez zgody posiadacza praw autorskich zabronione. Prawa Autorskie dla: HIGHWAY Urbaniak Maria</small> | | | |

Przekrój A-02

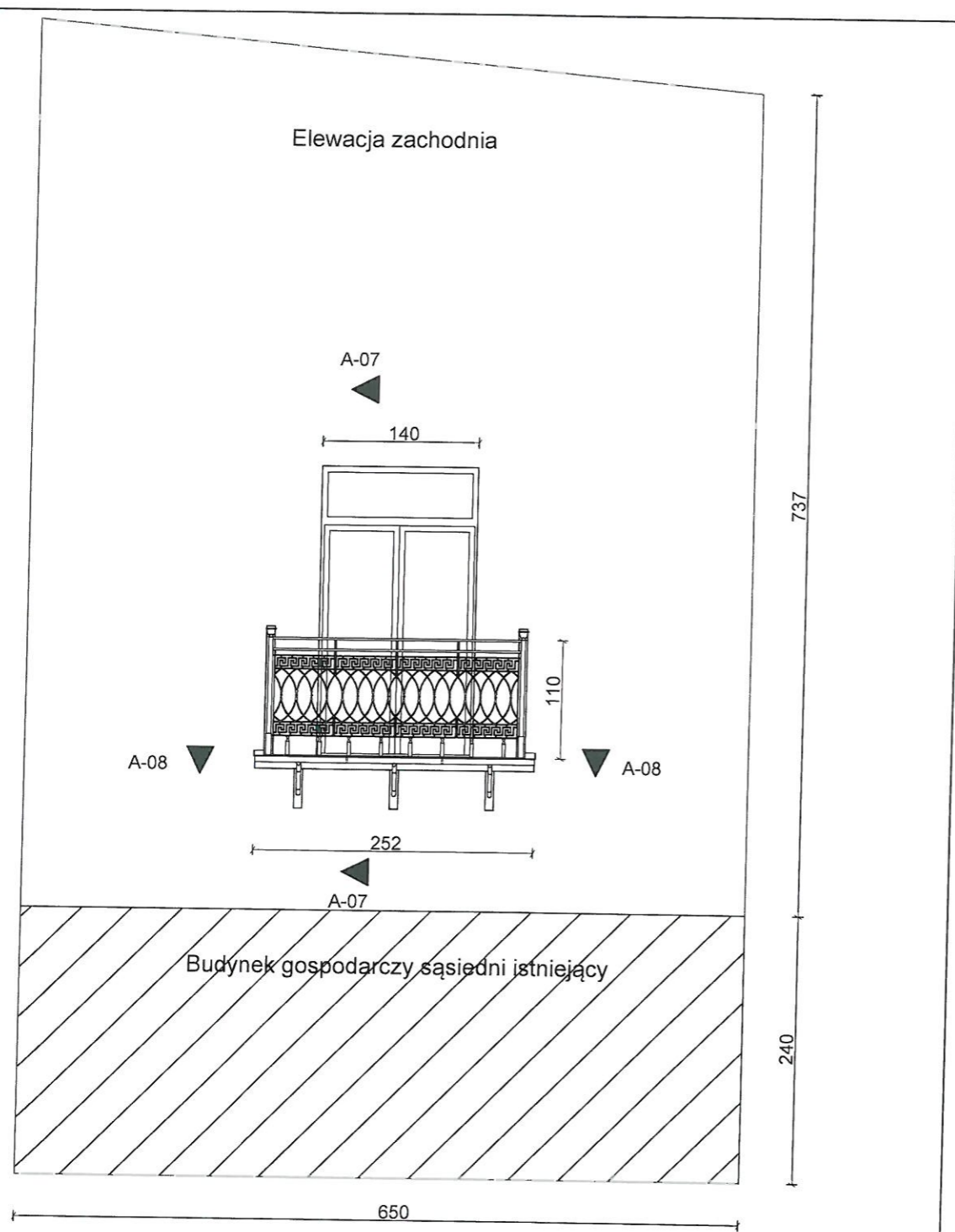


- UWAGI:**
- Rysunek należy rozpatrywać równoległe z projektami branżowymi;
 - W zakresie nieokreślonym w dokumentacji projektowej obowiązują:
 - Prawo Budowlane oraz obowiązujące "warunki techniczne", ustawy i rozporządzenia;
 - Warunki Techniczne Wykonania i Odbioru Robót Budowlanych (wg ITB) ;
 - obowiązujące Normy (wg P.K.N.) ;
 - instrukcje i wytyczne producentów i dostawców materiałów budowlanych i instalacyjnych;
 - Przed przystąpieniem do realizacji, w fazie wykonawczej, wszystkie wymiary należy sprawdzić na budowie;
 - Całość prac budowlanych i montażowych wykonywać pod nadzorem oraz zgodnie z zasadami sztuki budowlanej i dokumentami wymienionymi w pkt. 2;
 - Ewentualne wątpliwości należy zgłaszać projektantowi do wyjaśnienia przed rozpoczęciem prac;
 - Wszystkie wymiary podano w [cm],

HIGHWAY Urbaniak Maria
Paulinów 9 , 62-731 Przykona

| | | | | |
|-----------------|--|------------------|-----------------|----------------|
| Projektant Gł.: | imię i nazwisko: mgr inż. arch. Agnieszka Ogródowczyk 16/R-258/ŁOIA/04 | numer uprawnień: | podpis: | |
| Opracował: | mgr inż. Marek Gasiński | | | |
| Sprawdzający: | tech bud. Henryk Sikora | GP7342/124B/94 | | |
| projekt: | Projekt architektoniczno-budowlany | | | |
| obiekt: | Budynek mieszkalny wielorodzinny działka nr. ewid. 2699 obręb 8 miasto Brzeziny | | | |
| inwestor: | Wspólnota Mieszkaniowa nr 5 przy ulicy Świętej Anny 16 95-060 Brzeziny | data: | 04.2020 | |
| tytuł rysunku: | Inwentaryzacja -Przekrój A-02 | skala: | 1:20 | |
| część rys.: | branża: | faza projektu: | format arkusza: | numer rysunku: |
| 1/1 | Architektura | PW | 297x210 | Arch/4 |

Projekt chroniony prawem autorskim - Dz.U.1994 Nr24 poz.83 z późniejszymi zmianami; Wszelkie prawa zastrzeżone. Powielanie, rozpowszechnianie, wykorzystanie, wprowadzanie zmian bez zgody posiadacza prawnego są zabronione. Prawo Autorskie dla: HIGHWAY - Urbaniak Maria



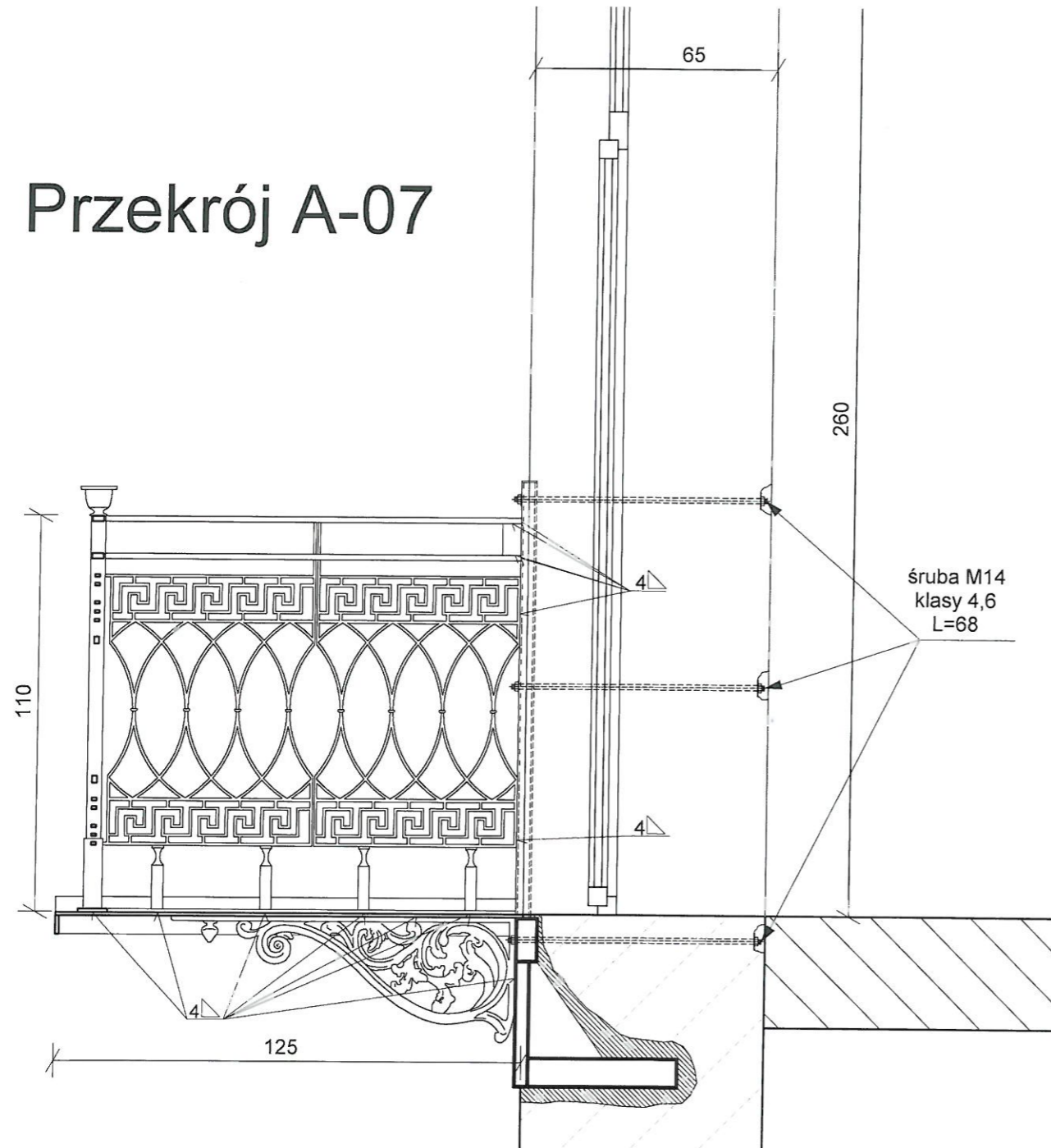
- UWAGI:**
1. Rysunek należy rozpatrywać równoległe z projektami branżowymi;
 2. W zakresie nieokreślonym w dokumentacji projektowej obowiązują:
 - Prawo Budowlane oraz obowiązujące "warunki techniczne", ustawy i rozporządzenia;
 - Warunki Techniczne Wykonania i Odbioru Robót Budowlanych (wg ITB) ;
 - obowiązujące Normy (wg P.K.N.) ;
 - instrukcje i wytyczne producentów i dostawców materiałów budowlanych i instalacyjnych;
 3. Przed przystąpieniem do realizacji, w fazie wykonawczej, wszystkie wymiary należy sprawdzić na budowie;
 4. Całość prac budowlanych i montażowych wykonywać pod nadzorem oraz zgodnie z zasadami sztuki budowlanej i dokumentami wymienionymi w pkt. 2;
 5. Ewentualne wątpliwości należy zgłaszać projektantowi do wyjaśnienia przed rozpoczęciem prac;
 6. Wszystkie wymiary podano w [cm],

HIGHWAY Urbaniak Maria
Paulinów 9 , 62-731 Przykona

| | | | |
|----------------|--|------------------|--------------------------|
| Projektant GI: | mgr inż. arch. Agnieszka Ogrodowczyk 16/R-258/L.OIA/04 | numer uprawnień: | podpis: |
| Opracował: | mgr inż. Marek Gąsiński | | |
| Sprawdzający: | tech bud. Henryk Sikora | GP7342/124B/94 | |
| projekt: | Projekt architektoniczno-budowlany | | |
| obiekt: | Budynek mieszkalny wielorodzinny działka nr. ewid. 2699 obręb 8 miasto Brzeziny | | |
| inwestor: | Wspólnota Mieszkaniowa nr 5 przy ulicy Świętej Anny 16 95-060 Brzeziny | data: | 04.2020 |
| tytuł rysunku: | Projekt-elewacja zachodnia oficyny | skala: | 1:80 |
| część rys.: | branża: | faza projektu: | format arkusza: |
| 1/1 | Architektura | PW | 297 x 210 |
| | | | numer rysunku: Arch/5 |

Projekt chroniony prawami autorskimi - Dz.U. 1994 Nr 24 poz. 83 z późniejszymi zmianami. Wszelkie prawa zastrzeżone. Powielanie, rozpowszechnianie, wykorzystanie, wprowadzenie zmian bez zgody posiadacza praw autorskich zabronione. Prawo Autorskie dla: HIGHWAY Urbaniak Maria

Przekrój A-07



UWAGI:

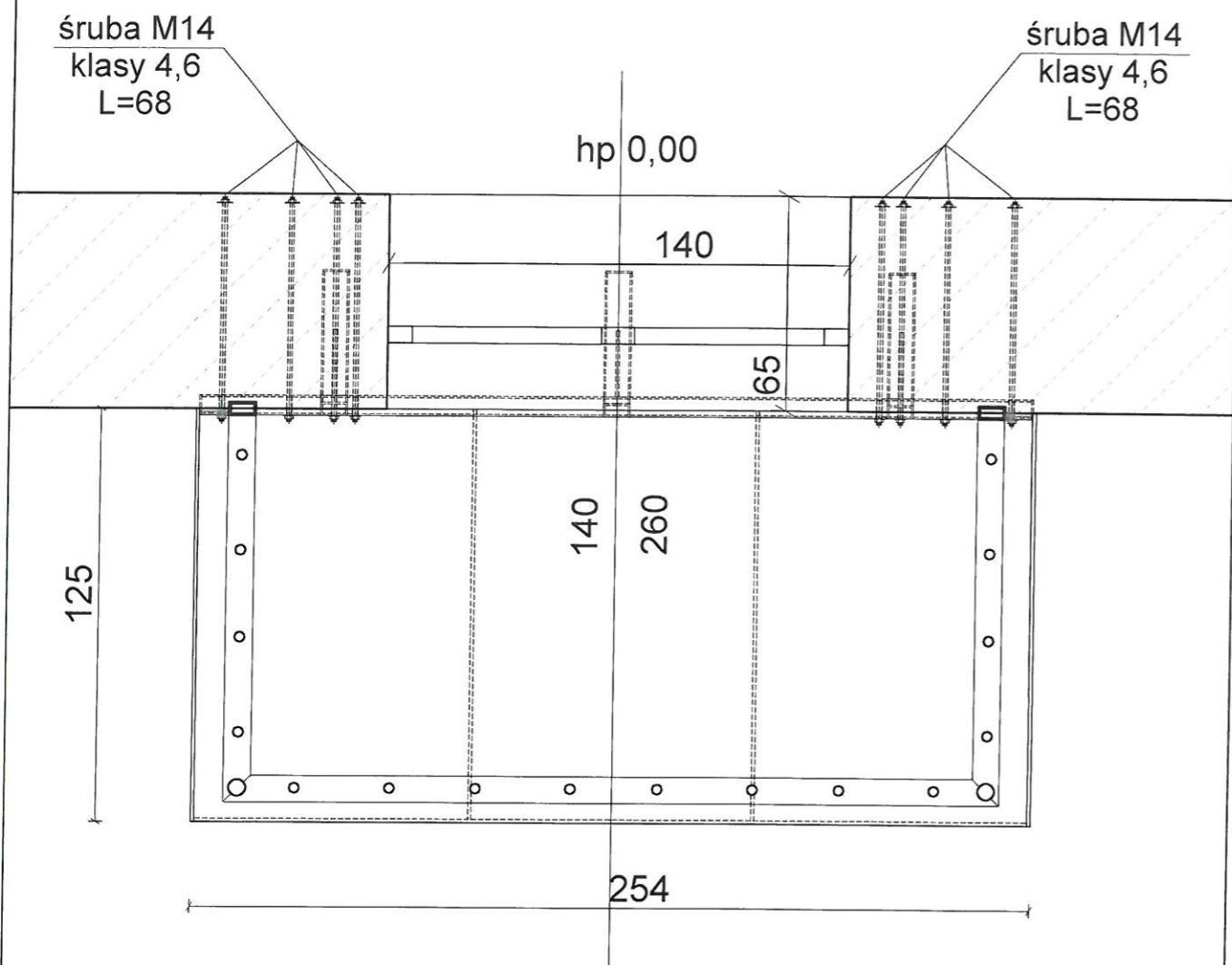
- Rysunek należy rozpatrywać równoległe z projektami branżowymi;
- W zakresie nieokreślonym w dokumentacji projektowej obowiązują:
 - Prawo Budowlane oraz obowiązujące "warunki techniczne", ustawy i rozporządzenia;
 - Warunki Techniczne Wykonania i Odbioru Robót Budowlanych (wg ITB) ;
 - obowiązujące Normy (wg P.K.N.) ;
 - instrukcje i wytyczne producentów i dostawców materiałów budowlanych i instalacyjnych;
- Przed przystąpieniem do realizacji, w fazie wykonawczej, wszystkie wymiary należy sprawdzić na budowie;
- Całość prac budowlanych i montażowych wykonywać pod nadzorem oraz zgodnie z zasadami sztuki budowlanej i dokumentami wymienionymi w pkt. 2;
- Ewentualne wątpliwości należy zgłaszać projektantowi do wyjaśnienia przed rozpoczęciem prac;
- Wszystkie wymiary podano w [cm], wymiary spawów w [mm]

HIGHWAY Urbaniak Maria Paulinów 9 , 62-731 Przykona

| | | | |
|----------------|--|------------------|--------------------------|
| Projektant GI: | mgr inż. arch. Agnieszka Ogródowczyk 16/R-258/ŁOIA/04 | numer uprawnień: | podpis: |
| Opracował: | mgr inż. Marek Gąsiński | | <i>[Signature]</i> |
| Sprawdzający: | tech bud. Henryk Sikora | GP7342/124B/94 | <i>[Signature]</i> |
| projekt: | Projekt architektoniczno-budowlany | | |
| obiekt: | Budynek mieszkalny wielorodzinny działka nr. ewid. 2699 obręb 8 miasto Brzeziny | | |
| inwestor: | Wspólnota Mieszkaniowa nr 5 przy ulicy Świętej Anny 16 95-060 Brzeziny | data: | 04.2020 |
| tytuł rysunku: | Projekt-przekrój A-07 | | skala: 1:20 |
| część rys.: | branża: | faza projektu: | formal arkusza: |
| 1/1 | Architektura | PW | 297 x 210 |
| | | | numer rysunku: Arch/6 |

Projekt chroniony prawami autorskimi - Dz.U. 1994 Nr 24 poz. 83 z późniejszymi zmianami. Wszelkie prawa zastrzeżone. Powielanie, rozpowszechnianie, wyliczanie, wprowadzanie zmian bez zgody posiadacza praw autorskich zabronione. Prawo Autorskie dla: HIGHWAY Urbaniak Maria

Przekrój A-08



UWAGI:

- Rysunek należy rozpatrywać równolegle z projektami branżowymi;
- W zakresie nieokreślonym w dokumentacji projektowej obowiązują:
 - Prawo Budowlane oraz obowiązujące "warunki techniczne", ustawy i rozporządzenia;
 - Warunki Techniczne Wykonania i Odbioru Robót Budowlanych (wg ITB);
 - obowiązujące Normy (wg P.K.N.);
 - instrukcje i wytyczne producentów i dostawców materiałów budowlanych i instalacyjnych;
- Przed przystąpieniem do realizacji, w fazie wykonawczej, wszystkie wymiary należy sprawdzić na budowie;
- Całość prac budowlanych i montażowych wykonywać pod nadzorem oraz zgodnie z zasadami sztuki budowlanej i dokumentami wymienionymi w pkt. 2;
- Ewentualne wątpliwości należy zgłaszać projektantowi do wyjaśnienia przed rozpoczęciem prac;
- Wszystkie wymiary podano w [cm],

HIGHWAY Urbaniak Maria Paulinów 9, 62-731 Przykona

| | | | | |
|---|--|------------------|-----------------|----------------|
| Projektant Gł.: | mgr inż. arch. Agnieszka Ogródowczyk 16/R-258/ŁOIA/04 | numer uprawnień: | podpis: | |
| Opracował: | mgr inż. Marek Gąsiński | | | |
| Sprawdzający: | tech bud. Henryk Sikora GP7342/124B/94 | | | |
| projekt: | Projekt architektoniczno-budowlany | | | |
| obiekt: | Budynek mieszkalny wielorodzinny działka nr. ewid. 2699 obręb 8 miasto Brzeziny | | | |
| inwestor: | Wspólnota Mieszkaniowa nr 5 przy ulicy Świętej Anny 16 95-060 Brzeziny | data: | 04.2020 | |
| tytuł rysunku: | Projekt-przekrój A-08 | | skala: | |
| | | | 1:20 | |
| część rys.: | branża: | faza projektu: | format arkusza: | numer rysunku: |
| 1/1 | Architektura | PW | 297x210 | Arch/7 |
| <small>Projekt chroniony prawami autorskimi - Dz.U. 1994 Nr 24 poz. 83 z późniejszymi zmianami. Wszelkie prawa zastrzeżone. Powielanie, rozpowszechnianie, wykorzystywanie, wprowadzanie zmian bez zgody posiadacza praw autorskich zabronione. Prawo autorskie dla: HIGHWAY Urbaniak Maria</small> | | | | |