
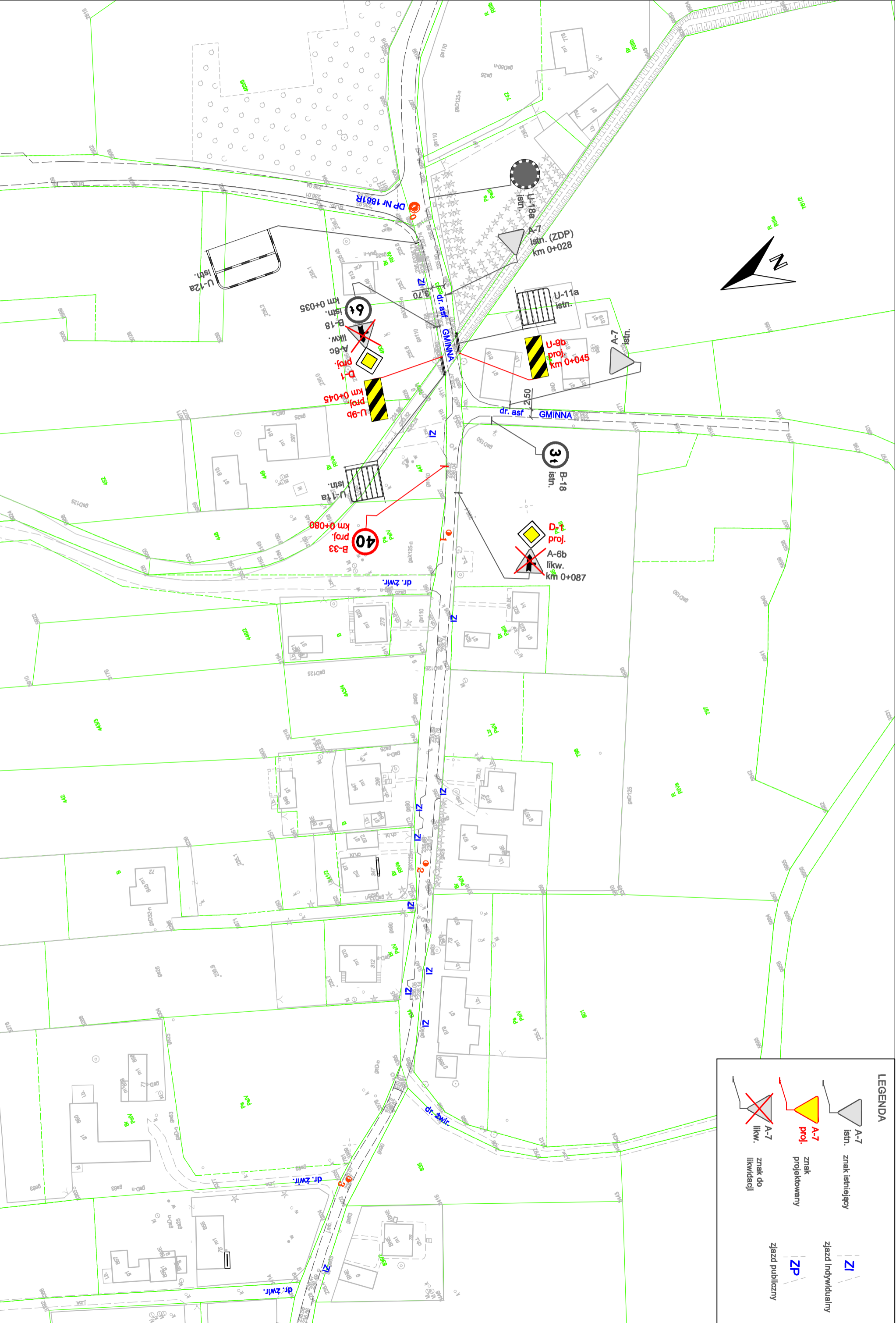
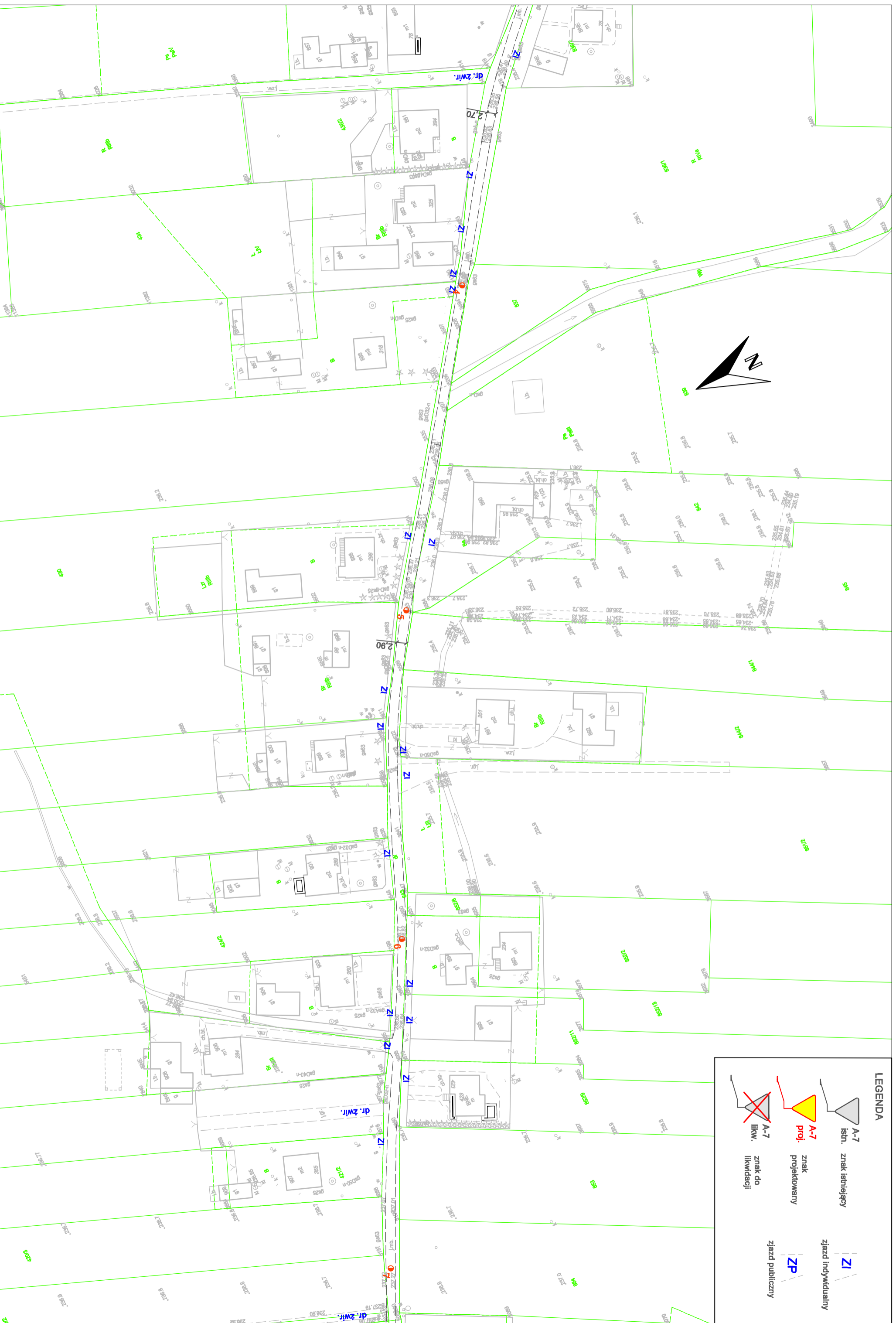


Wykonawca:  PrawyPas ul. Czerwone Maki 59/29 30-392 Kraków tel. 503 004 883 www.prawypas.eu biuro@prawypas.eu	Zleceniodawca: <b>Gmina Skołyszyn</b> <b>Skołyszyn 12</b> <b>38-242 Skołyszyn</b>	Nazwa opracowania: <b>Projekt stałej organizacji ruchu dla drogi gminnej G000017 113667R - Przysieki - Siedliska Sławęcinskie</b>	Skala: <b>1:25000</b>	Nr ark. <b>OR</b>
		Tytuł rysunku: <b>Plan Orientacyjny</b>	Nr umowy: <b>147/2019</b>	








LEGENDA	
	A-7 istn. znak istniejący
	A-7 proj. znak projektowany
	A-7 znak do likwidacji
	ZI zjazd indywidualny
	ZP zjazd publiczny

Wykonawca: <b>PrawyPas</b> PrawyPas ul. Sienkiewicza 14A/1 50-100 Katowice tel. 503 104 883 www.prawyPas.eu biuro@prawyPas.eu	Zlecający: Gmina Skołyshyzyn Skołyshyzyn 12 38-242 Skołyshyzyn	Nazwa opracowania: Projekt stałej organizacji ruchu dla drogi gminnej G000017 113667R - Przysieki - Siedliska Sławęcińskie	Tytuł rysunku: Plan sytuacyjny	Skala: 1:1000	Nr arkusza: <b>1</b>
Nr umowy: 147/2019					Data: czerwiec 2019



**LEGENDA**

	A-7 istn.	znak istniejący		ZI	zjazd indywidualny
	A-7 proj.	znak projektowany		ZP	zjazd publiczny
	A-7 likw.	znak do likwidacji			

Wykonawca:  
  
 ul. Czerwone Maki 59/79  
 30-392 Kraków  
 tel. 503 004 883  
 www.prawy-pas.eu  
 biuro@prawy-pas.eu

Zlecająca:  
 Gmina Skoły szyn  
 Skoły szyn 12  
 38-242 Skoły szyn






Nazwa opracowania:  
 Projekt stałej organizacji ruchu dla drogi gminnej  
 G000017 113667R - Przysieki - Stedliśka Sławęcłłskie

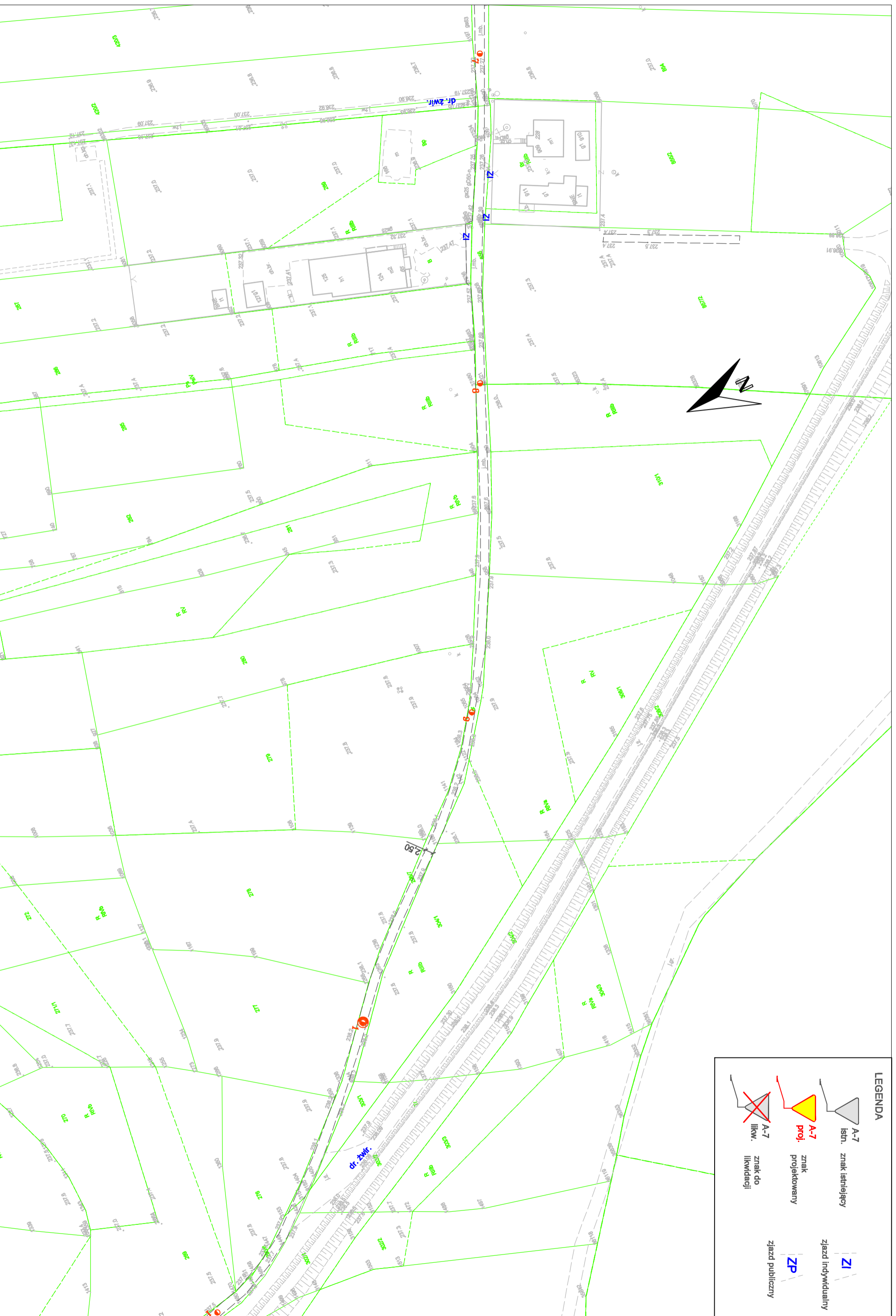
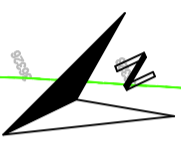
Tytuł rysunku:  
 Plan sytuacyjny


Skala:  
 Nr umowy:  
 1:1000  
 147/2019

Nr arkusza:  
 Data:  
 2  
 Czerwiec 2019

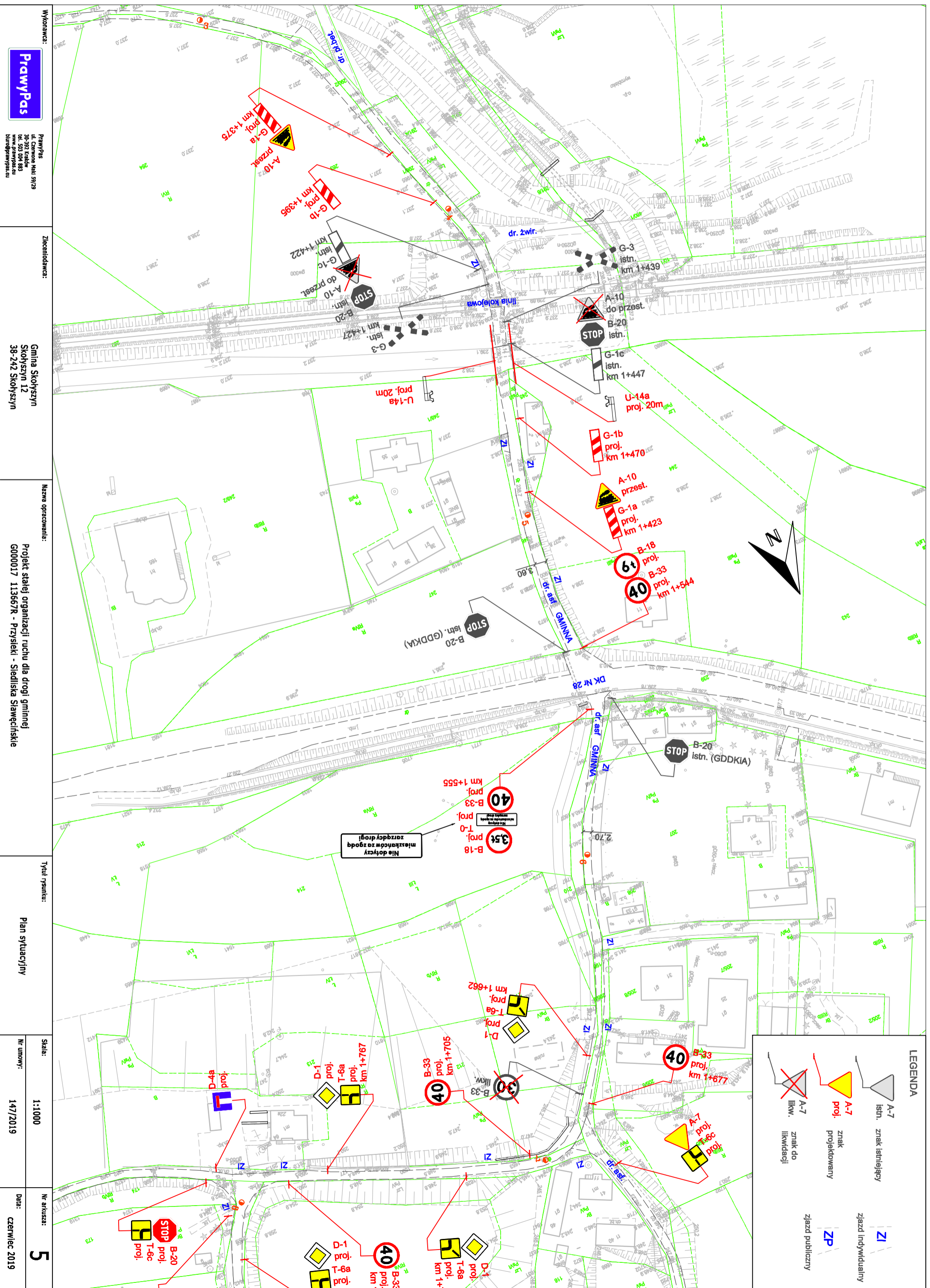
**LEGENDA**

	A-7 istn.	znak istniejący
	A-7 proj.	znak projektowany
	A-7 likw.	znak do likwidacji
	ZI	ziądz indywidualny
	ZP	ziądz publiczny



<p>Wykonawca:</p>  <p>PrawyPas ul. Czarna Klatka 59/79 30-392 Kraków tel. 503 004 883 www.prawyPas.eu biuro@prawyPas.eu</p>	<p>Zleceniodawca:</p> <p>Gmina Skołyszyn Skołyszyn 12 38-242 Skołyszyn</p>	<p>Nazwa opracowania:</p> <p>Projekt stacji organizacji ruchu dla drogi gminnej G000017 113667R - Przysieki - Siedliska Stawiechskie</p>	<p>Tytuł rysunku:</p> <p>Plan sytuacyjny</p>	<p>Skala:</p> <p>1:1000</p>	<p>Nr arkusza:</p> <p>3</p>
<p>Nr umow:</p> <p>147/2019</p>	<p>Data:</p> <p>Czerwiec 2019</p>				





**LEGENDA**

- A-7 istn. znak istniejący
- A-7 proj. znak projektowany
- A-7 likw. znak do likwidacji
- ZI znak indywidualny
- ZP znak publiczny

Wykonawca: **PrawyPas**  
 ul. Czerwone Maki 59/79  
 30-392 Kraków  
 tel. 503 004 883  
 www.prawyPas.eu  
 biuro@prawyPas.eu

Zleceniodawca: **Gmina Skoły szyn**  
 Skoły szyn 12  
 38-242 Skoły szyn

Nazwa opracowania: **Projekt stałej organizacji ruchu dla drogi gminnej**  
 G000017 113667R - Przysieki - Stedli ska Sławęc hskie

Tytuł rysunku: **Plan sytuacyjny**

Skala: 1:1000

Nr umowy: 147/2019

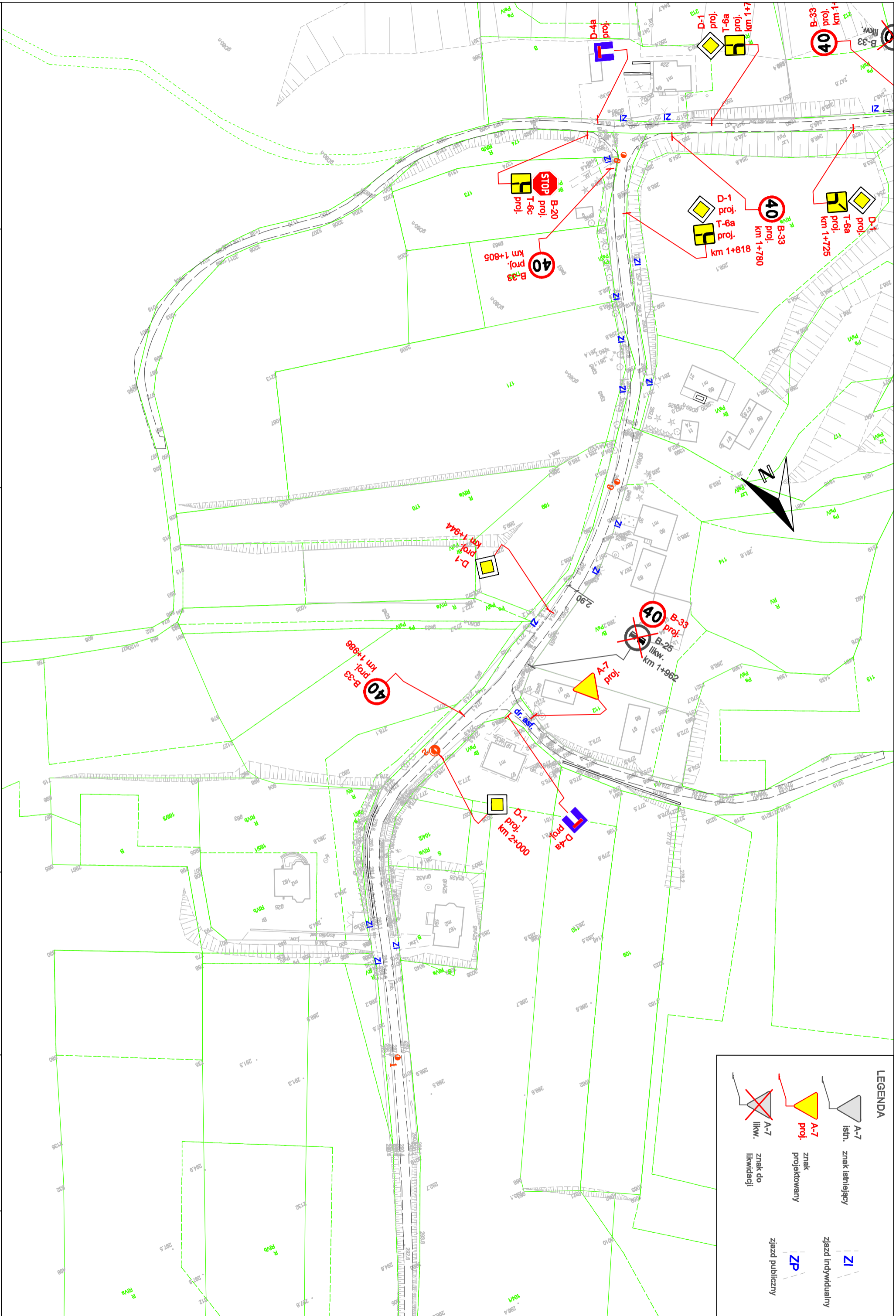
Nr arkusza: **5**

Data: CZERWIEC 2019

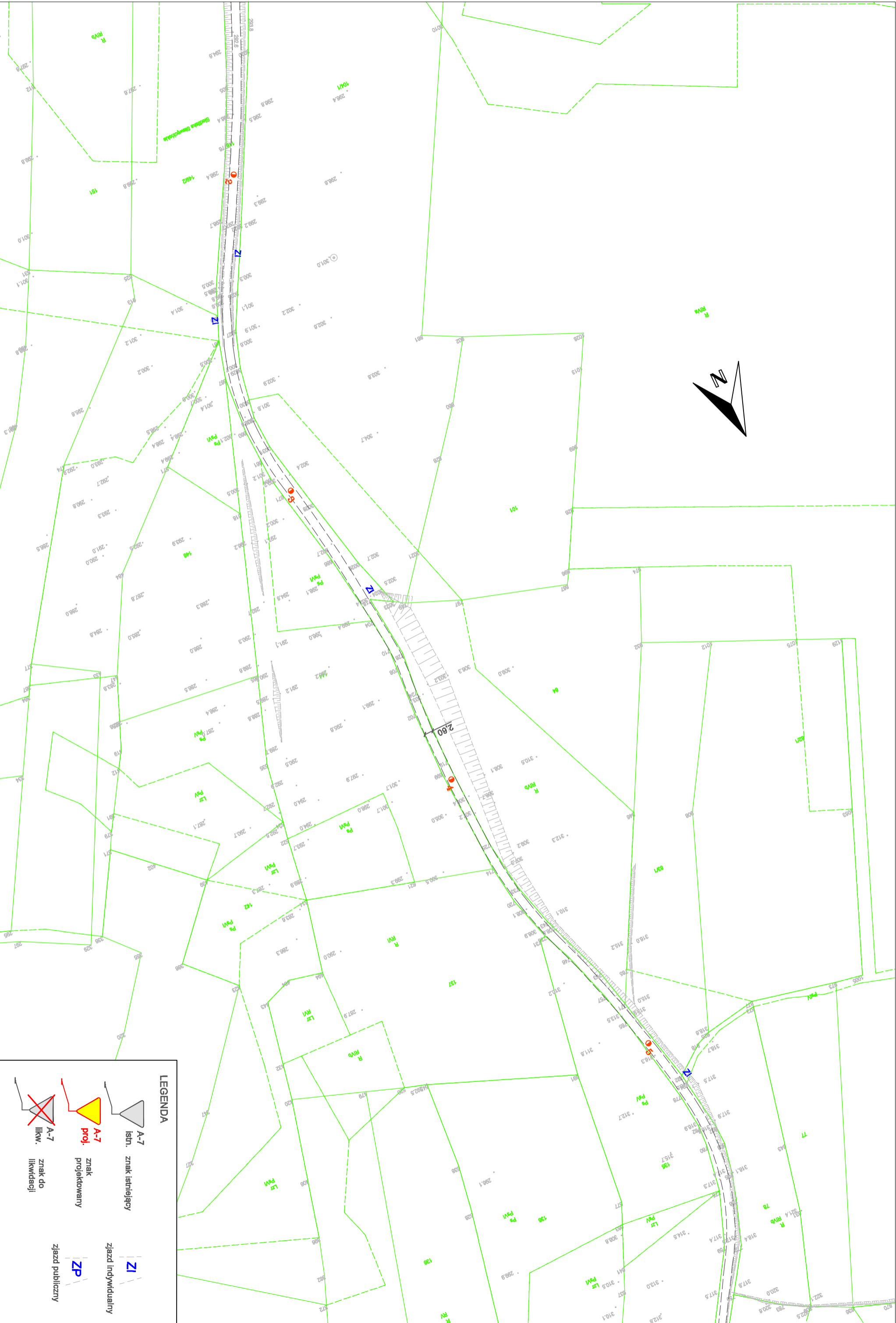
Nie dotyczy mieszkańców za zgodą zarzą dcy drogi

**LEGENDA**

	A-7 istn. znak istniejący		ZI zjazd indywidualny
	A-7 proj. znak projektowany		ZP zjazd publiczny
	A-7 ilkw. znak do likwidacji		



<p>Wykonawca:</p> <p><b>PrawyPas</b></p> <p>ul. Czerwone Naki 39/29 30-392 Kraków ul. 303 Kraszewski biuro@prawypas.eu</p>	<p>Zlecająca:</p> <p>Gmina Skokyszyn Skokyszyn 12 38-242 Skokyszyn</p>	<p>Nazwa opracowania:</p> <p>Projekt stacji organizacji ruchu dla drogi gminnej G000017 113667R - Przysieki - Stedliśka Sławęcińskie</p>	<p>Tytuł rysunku:</p> <p>Plan sytuacyjny</p>	<p>Skala:</p> <p>1:1000</p>	<p>Nr arkusza:</p> <p><b>6</b></p>
				<p>Nr umowy:</p> <p>147/2019</p>	<p>Data:</p> <p>czerwiec 2019</p>



**PrawyPas**

PrawyPas  
ul. Ciepła 14A/15A  
30-302 Kraków  
tel. 303 000 883  
www.prawyPas.eu  
biuro@prawyPas.eu

Zlecił/odwca:  
Gmina Skokyszyn  
Skokyszyn 12  
38-242 Skokyszyn

Nazwa opracowania:  
Projekt stałej organizacji ruchu dla drogi gminnej  
G000017 113667R - Przysieki - Siedliska Sławęcińskie







Tytuł rysunku:  
Plan sytuacyjny

Skala:  
1:1000

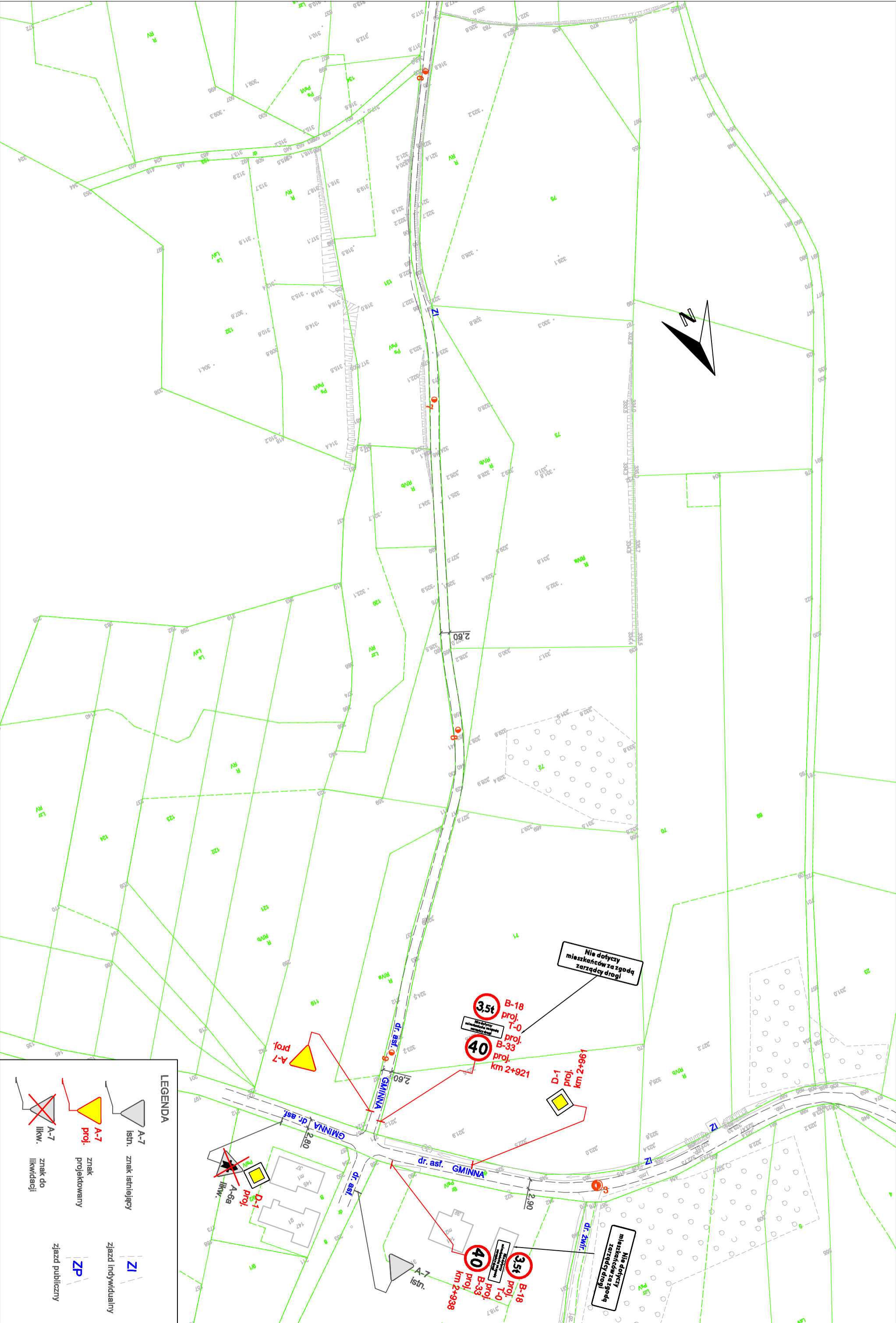
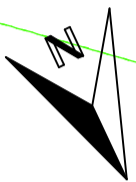
Nr umowy:  
147/2019

Nr arkusza:  
7  
Data:  
Czerwiec 2019

**LEGENDA**

-  istn. znak istniejący
-  A-7 znak do likwidacji
-  A-7 znak projektowany
-  A-7 znak do likwidacji
-  ZI zjazd indywidualny
-  ZP zjazd publiczny





**PrawyPas**

PrawyPas  
ul. Czerwona nr 51/29  
30-302 Kraków  
tel. 503 004 883  
www.prawyPas.eu  
biuro@prawyPas.eu

Zlecający:  
Gmina Skokiszyn  
Skokiszyn 12  
38-242 Skokiszyn

Nazwa opracowania:  
Projekt stałej organizacji ruchu dla drogi gminnej  
G0000017 113667R - Przysieki - Stedlińska Sławęcińskie

Tytuł rysunku:  
Plan sytuacyjny

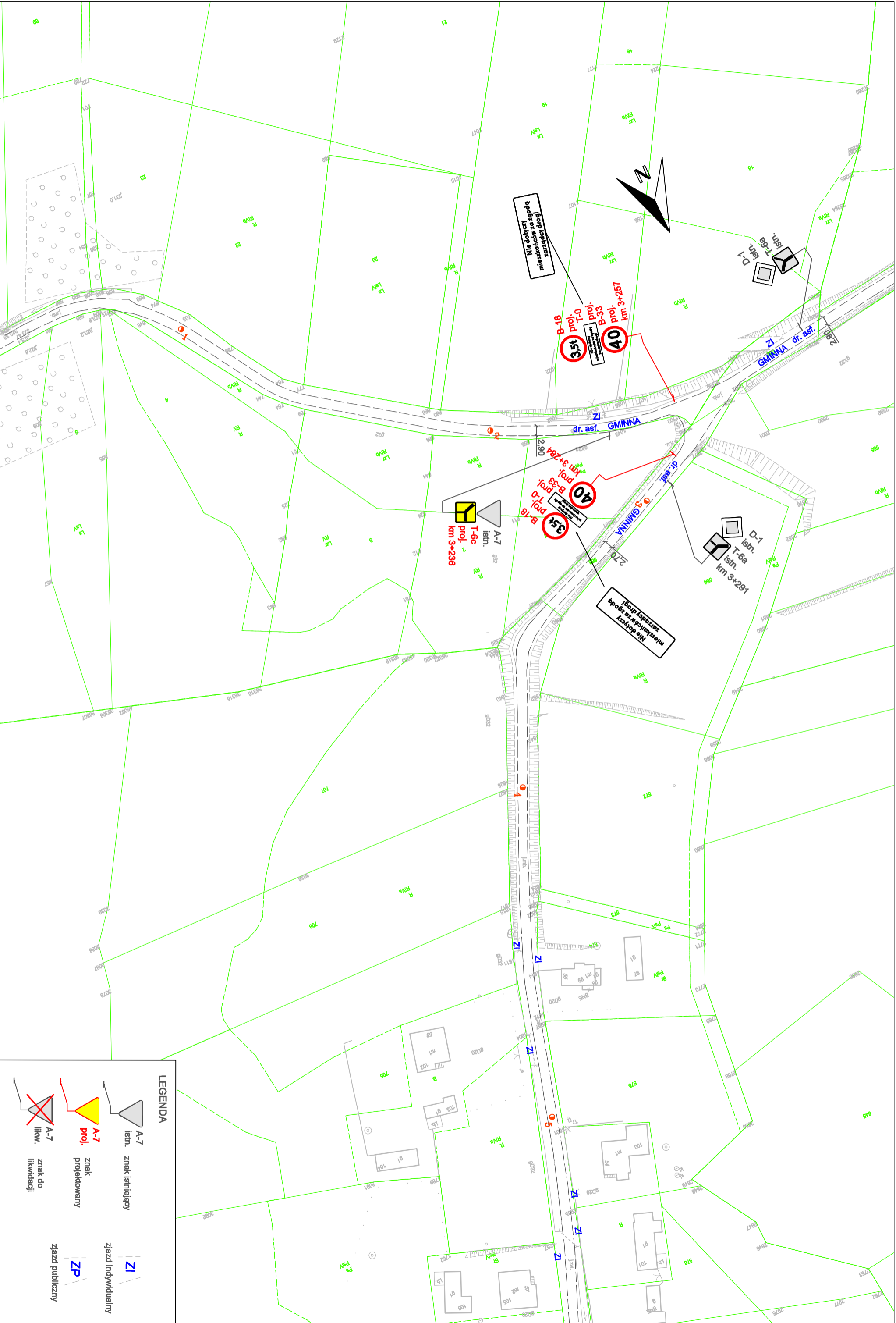
Skala:  
1:1000

Nr umowy:  
147/2019

Nr arkusza:  
8  
Data:  
Czerwiec 2019

**LEGENDA**

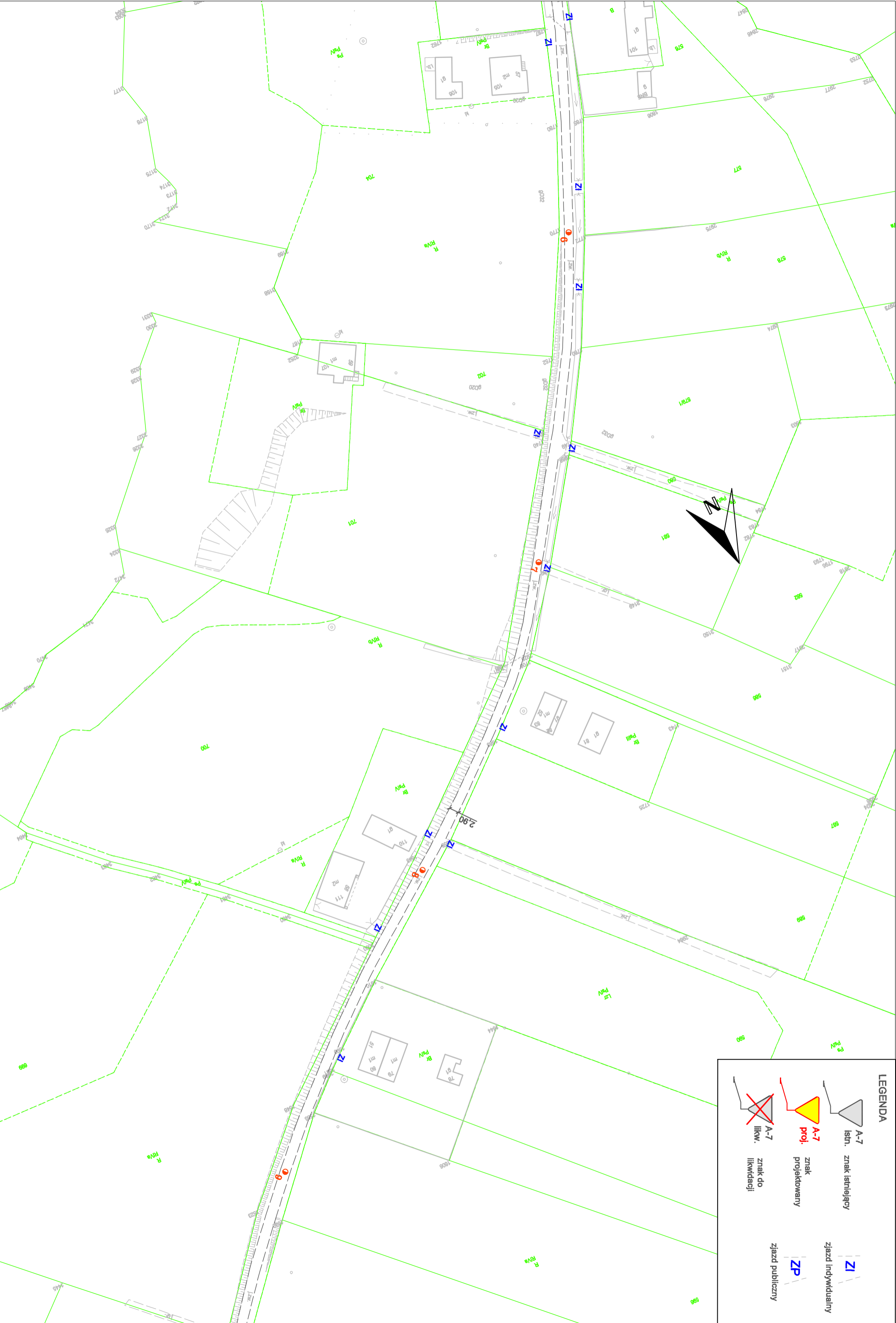
- A-7 istn. znak istniejący
- A-7 proj. znak projektowany
- A-7 ilkw. znak do likwidacji
- ZI zjazd indywidualny
- ZP zjazd publiczny



<p>Wykonawca:</p> <p><b>PrawyPas</b></p> <p>ul. Czerwone Maki 59/29 38-242 Skolyszyn www.prawyPas.eu biuro@prawyPas.eu</p>	<p>Zlecająca:</p> <p>Gmina Skolyszyn Skolyszyn 12 38-242 Skolyszyn</p>	<p>Nazwa opracowania:</p> <p>Projekt stałej organizacji ruchu dla drogi gminnej G000017 113667R - Przysieki - Stedliśka Sławiechskie</p>	<p>Tytuł rysunku:</p> <p>Plan sytuacyjny</p>	<p>Skala:</p> <p>1:1000</p>	<p>Nr umowy:</p> <p>147/2019</p>	<p>Nr arkusza:</p> <p><b>9</b></p>	<p>Data:</p> <p>Czerwiec 2019</p>
--	--	--	--	-----------------------------	----------------------------------	------------------------------------	-----------------------------------

**LEGENDA**

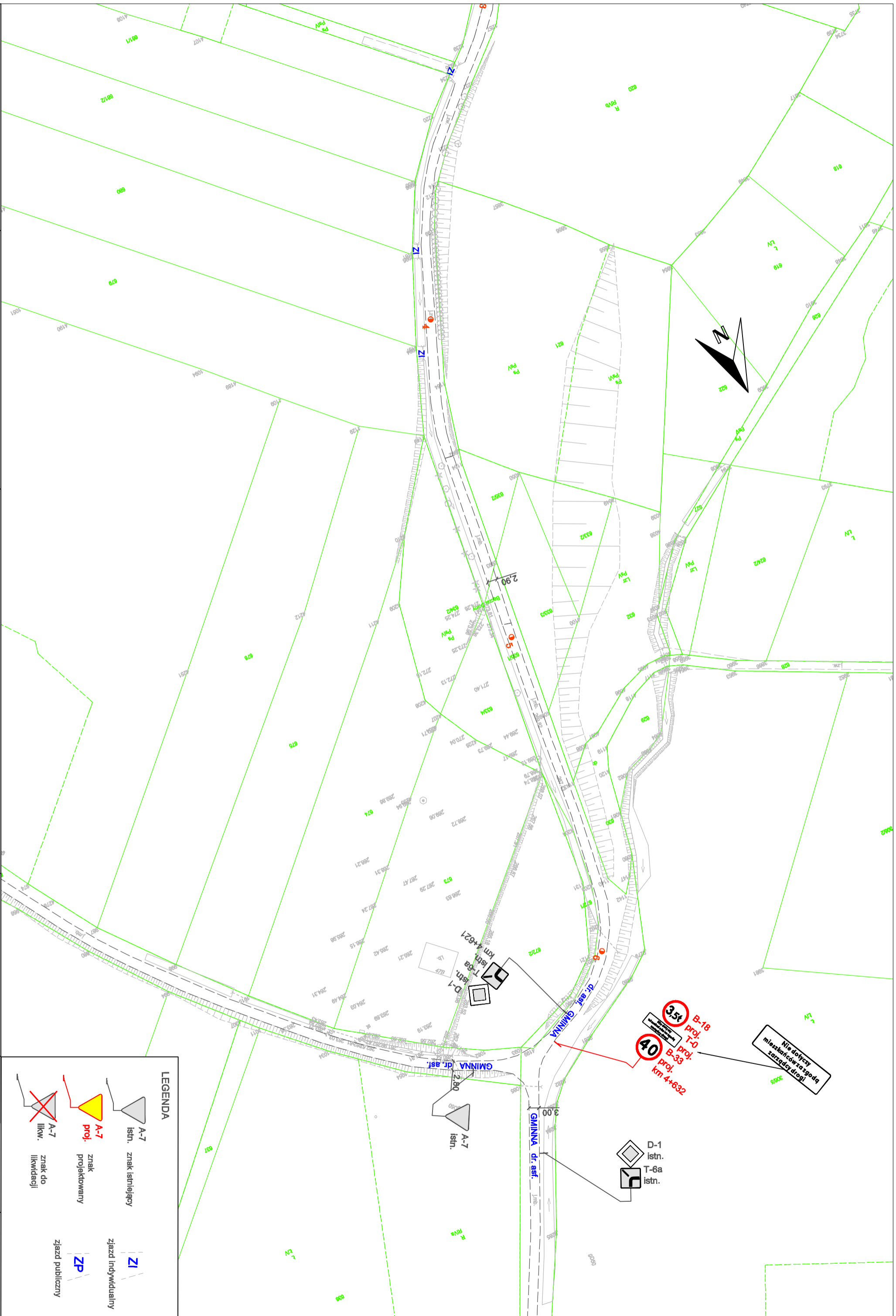
	A-7 istn. znak istniejący		ZI zjazd indywidualny
	A-7 proj. znak projektowany		ZP zjazd publiczny
	A-7 znak do likwidacji		



LEGENDA	
	A-7 znak istniejący
	A-7 proj. znak projektowany
	A-7 ilkw. znak do likwidacji
	ZI ziądz indywidualny
	ZP ziądz publiczny

Wykonawca:  PrawyPas ul. Czarna, lokal 59/29 30-202 Kraków tel. 503 004 883 www.prawyPas.eu biuro@prawyPas.eu	Zlecająca: Gmina Skoły Skoły 12 38-242 Skoły	Nazwa opracowania: Projekt stacji organizacji ruchu dla drogi gminnej G000017 113667R - Przysieki - Stedliśka Sławęcińskie	Tytuł rysunku: Plan sytuacyjny	Skala: 1:1000	Nr arkusza: 10
				Nr umowy: 147/2019	Data: Czerwiec 2019





35t B-18  
 proj. T-0  
 40 B-33  
 proj. km 4+632

Nie dotyczy mieszkańców w górnym zarządcy drogi

D-1 istn.  
 T-6a istn.

**PrawyPas**  
 ul. Czarnowa 14/15 59-219  
 30-592 Kraków  
 tel. 503 004 883  
 biuro@prawyPas.eu

Wykonawca:

Zlecająca:

Gmina Skokiszyn  
 Skokiszyn 12  
 38-242 Skokiszyn

Nazwa opracowania:

Projekt stacji organizacji ruchu dla drogi gminnej  
 G000017 113667R - Przysieki - Stedziska Slawocinskie

Tytuł rysunku:

Plan sytuacyjny

Skala:

1:1000






Nr umowy:

147/2019

Nr arkusza:

12  
 Data: czerwiec 2019

**LEGENDA**

	A-7 istn.	znak istniejący
	A-7 proj.	znak projektowany
	A-7 likw.	znak do likwidacji
	ZI	zjazd indywidualny
	ZP	zjazd publiczny