MAPA DO CELÓW PROJEKTOWYCH
Arkusz numer 2

Oznaczenie kancelaryjne zgłoszenia pracy geodezyjnej		GG.6640.769.2021 ks rob. 056/2021
Województwo		wielkopolskie
Powiat		ostrzeszowski
Gmina		**Grabów nad Prosną**
Jednostka ewidencyjna	Identyfikator nazwa	301803_5 Grabów nad Prosną - obszar wiejski
Obręb ewidencyjny	Identyfikator nazwa	**0006 Grabów Pustkowie** **0007 Grabów Wójtostwo**
Nr działki		**wg zakresu**
Skala mapy		1:500
Godło mapy		6.157.21.04.4.3; 6.157.21.04.4.4; 6.157.21.09.2.2; 6.157.21.10.1.1
Nazwa układu współrzędnych	Prostokątnych płaskich	„2000" - 18
	Układu wysokości	Kronsztad
Oznaczenie granic obszaru który był przedmiotem aktualizacji		
Informacje o służebnościach gruntowych mających wpływ na zagospodarowanie gruntów zlokalizowanych w granicach projektowanej inwestycji		Nie sprawdzano
Data opracowania mapy		**26.04.2021**

KATARZYNA DEMBNA-ŁEBSKA nazwa/ imię i nazwisko wykonawcy	GEODETA Krzysztof Dembny Upr. zaw. nr 14345 w zakresie 1, 2 podpis osoby reprezentującej wykonawcę
KRZYSZTOF DEMBNY imię i nazwisko geodety uprawnionego, który opracował mapę	……14345…… nr uprawnień i podpis geodety

Wykonawca prac geodezyjnych	**Usługi Geodezyjne Dembny Krzysztof** ul.21-go Stycznia 21 63-500 Ostrzeszów
Identyfikator zgłoszenia prac geodezyjnych	GG.6640.769.2021
Numer oraz data sporządzenia dokumentu zawierającego wynik pozytywnej weryfikacji	Protokół weryfikacji nr GG.6640.769.2021.1 z dnia 27.05.2021r.

Oświadczam, że niniejszy dokument został opracowany w wyniku prac geodezyjnych i kartograficznych, których rezultaty zawiera operat techniczny, który uzyskał pozytywną weryfikację.

USŁUGI GEODEZYJNE *Krzysztof Dembny* **63-500 Ostrzeszów 21 stycznia nr 21** **tel. 605 080 074** **REGON 250492400 NIP 514-000-53-59**	GEODETA Krzysztof Dembny Upr. zaw. nr 14345 w zakresie 1, 2 …………………… (podpis geodety uprawnionego)

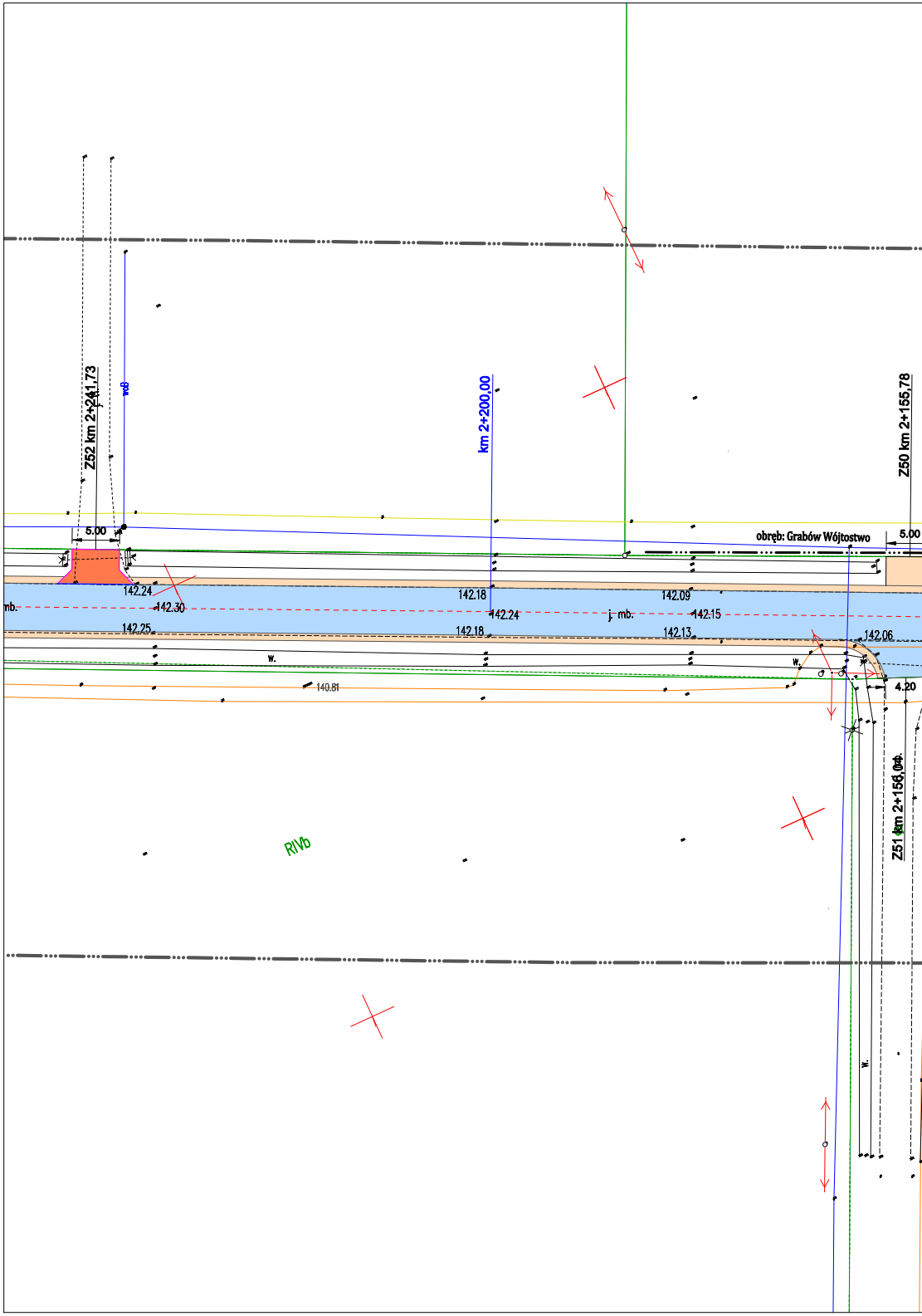
Z52 km 2+241,73
woB
km 2+200,00
Z50 km 2+155,78
5.00
obręb: Grabów Wójtostwo
5.00
142.24
142.30
142.25
142.18
142.24
142.18
142.09
j. mb.
142.15
142.13
142.06
mb.
w.
w.
140.81
4.20
Z51 km 2+156,04
RIVb
w.

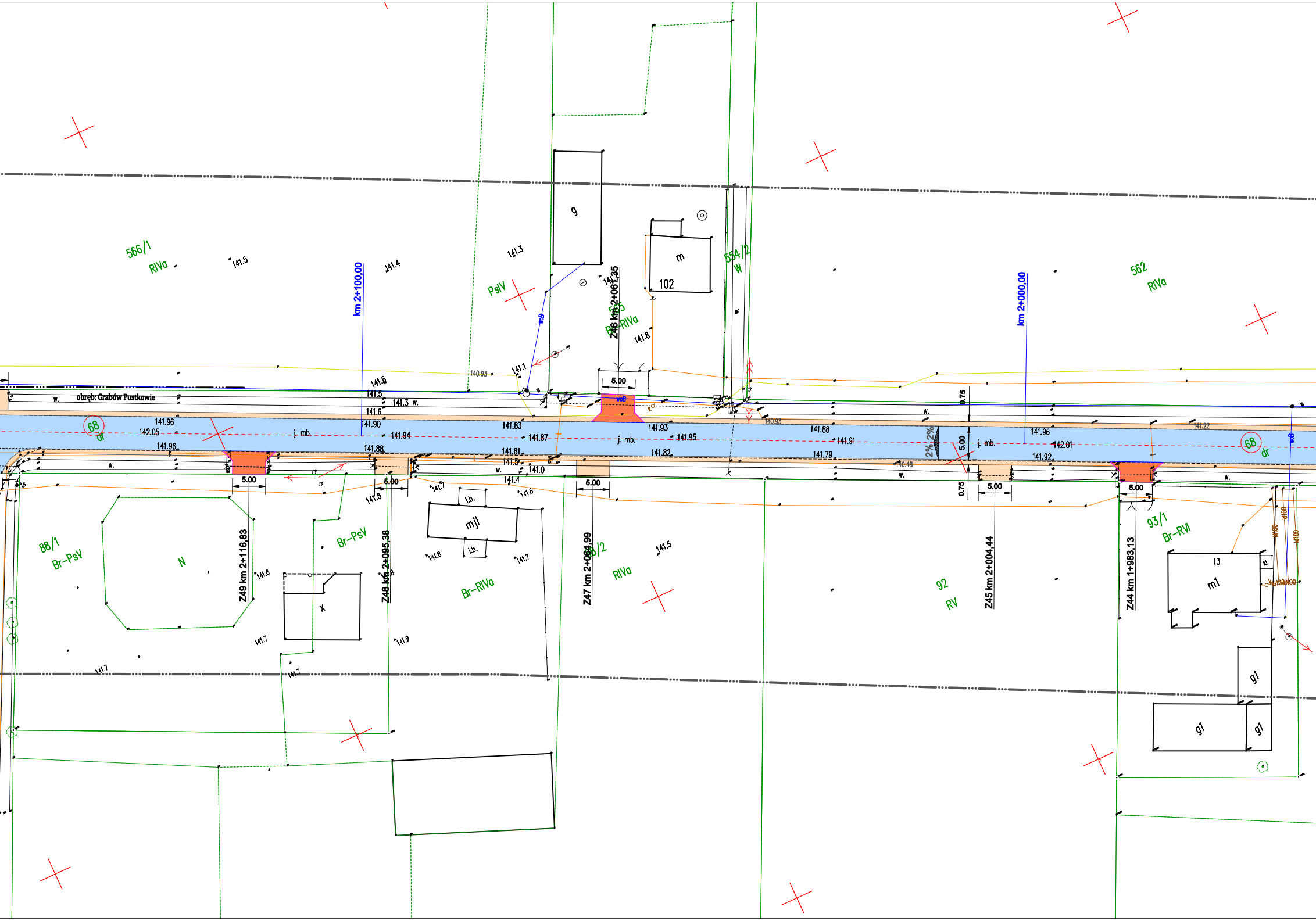
566/1
RIVa
141.5
km 2+100,00
141.4
PsIV
141.3
g
m
102
554/2
W
Z46 km 2+061,35
555
Br-RIVa
141.8
km 2+000,00
562
RIVa
obręb: Grabów Pustkowie
68
dr
142.05
141.96
j. mb.
141.90
141.94
141.88
141.83
141.87
141.81
141.93
141.95
141.82
141.88
141.91
141.79
141.96
142.01
141.92
141.22
140.93
140.48
2% 2%
5.00
0.75
w.
Z49 km 2+116,83
Z48 km 2+095,38
Z47 km 2+084,99
Z45 km 2+004,44
Z44 km 1+983,13
88/1
Br-PsV
N
x
Br-PsV
mjl
i.b.
Br-RIVa
88/2
RIVa
92
RV
93/1
Br-RVI
13
m1
g1
141.7
141.6
141.9
141.0
141.4

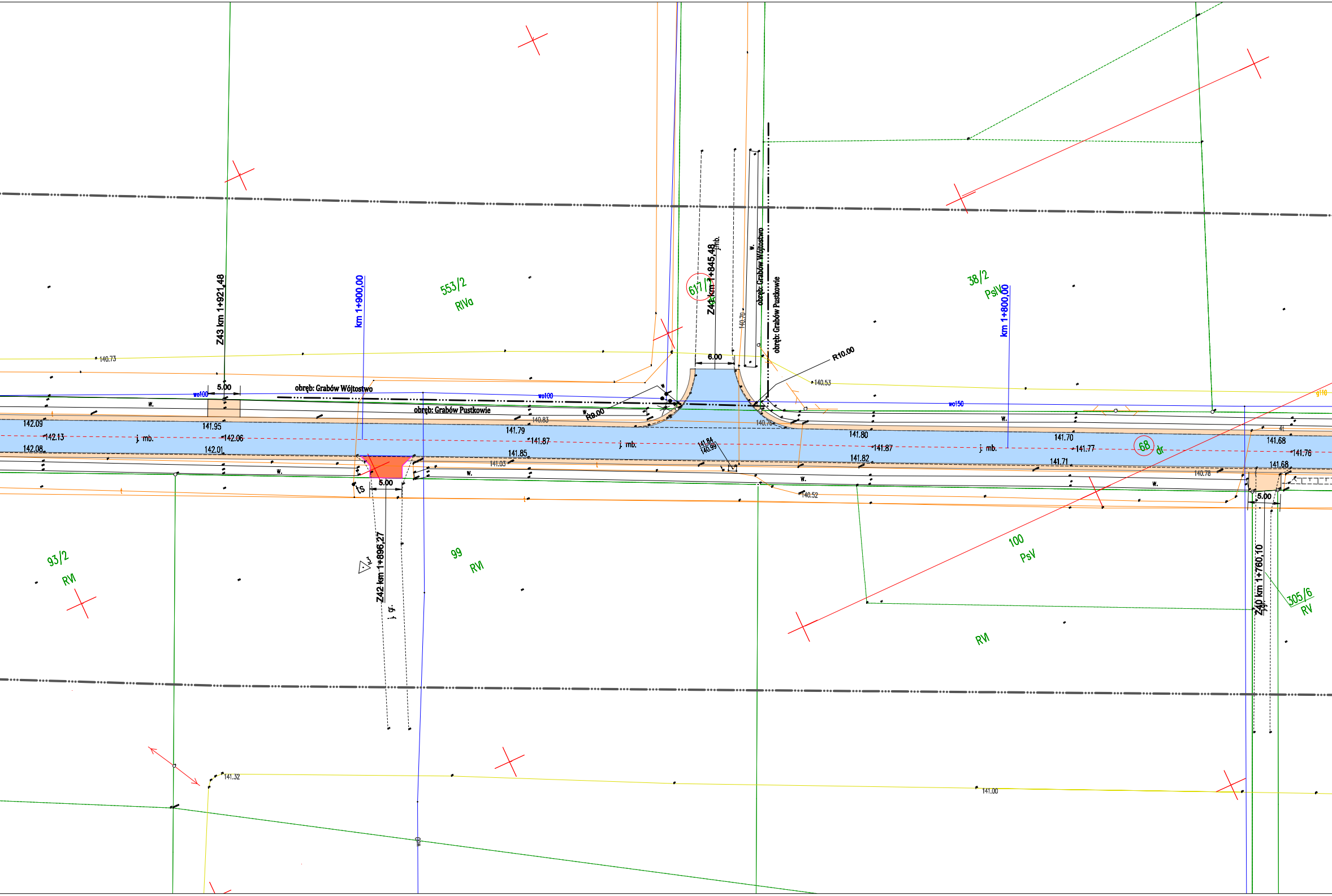
Z43 km 1+921,48
km 1+900,00
553/2
RIVa
617/1
Z44 km 1+845,48
j. mb.
w.
obręb: Grabów Wójtostwo
obręb: Grabów Pustkowie
38/2
PsIV
km 1+800,00
6.00
R10.00
R9.00
140.73
140.70
140.53
5.00
wo100
wo100
wo150
142.09
142.13
142.08
141.95
142.06
142.01
141.79
141.87
141.85
140.83
141.03
141.80
141.87
141.82
140.76
141.84
140.99
141.70
141.77
141.71
141.68
141.76
141.68
140.78
140.52
68
dr
5.00
93/2
RVI
99
RVI
Z42 km 1+896,27
j. gr.
100
PsV
RVI
5.00
Z40 km 1+760,10
305/6
RV
141.32
141.00

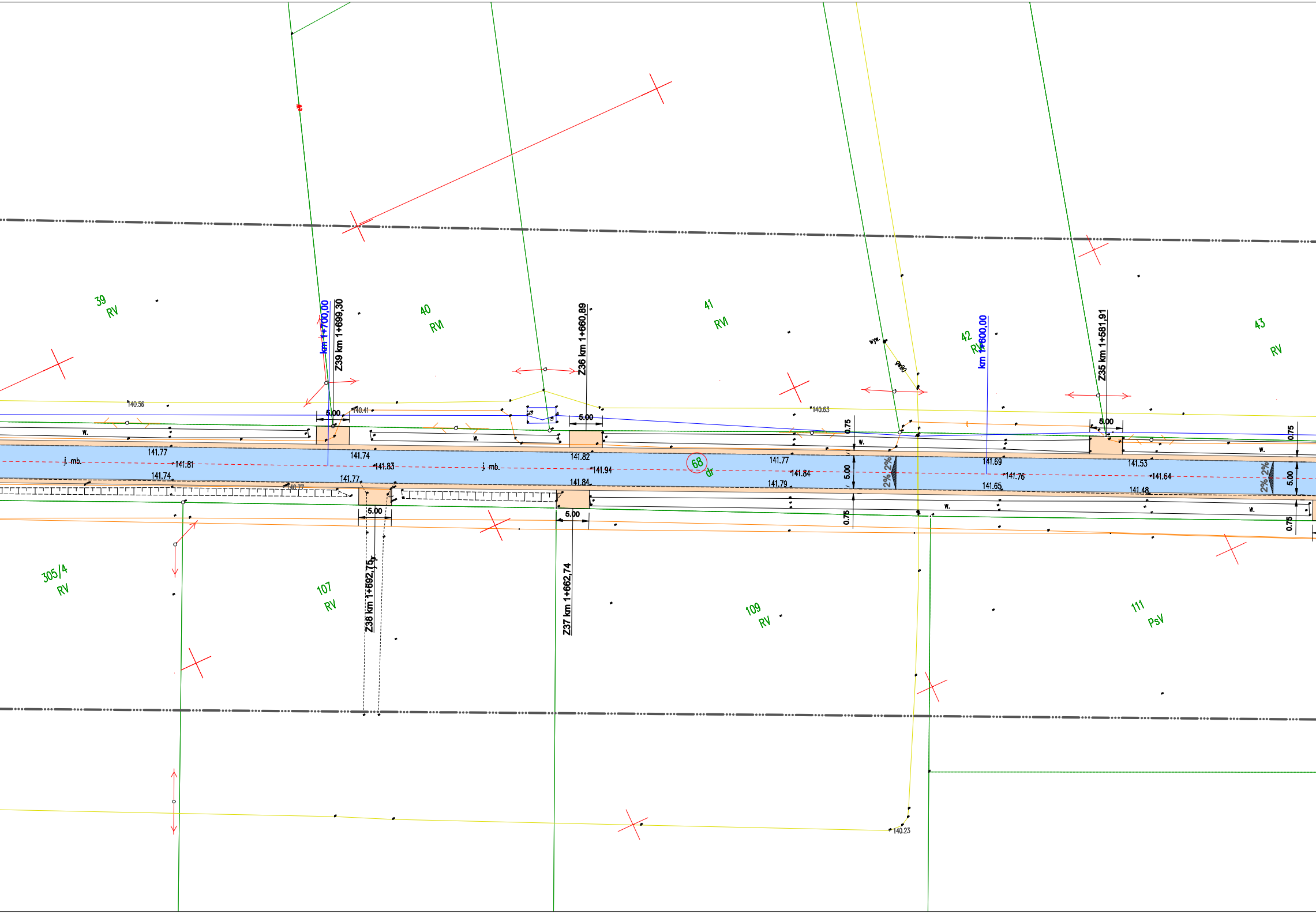
39
RV
40
RVI
41
RVI
42
RV
43
RV
km 1+700,00
Z39 km 1+699,30
Z36 km 1+660,89
km 1+600,00
Z35 km 1+581,91
wyw.
gw50
140.56
140.41
140.63
5.00
5.00
5.00
0.75
0.75
w.
w.
w.
w.
141.77
141.74
141.82
141.77
141.69
141.53
j. mb.
141.81
141.83
j. mb.
141.94
68
dr
141.84
141.76
141.64
2% 2%
2% 2%
5.00
5.00
141.74
141.77
140.77
141.84
141.79
141.65
141.48
w.
w.
5.00
5.00
0.75
0.75
305/4
RV
107
RV
109
RV
111
PsV
Z38 km 1+692,75
Z37 km 1+662,74
140.23

Potwierdzam zgodność mapy, na której sporządzono plan zagospodarowania terenu z oryginałem mapy do celów projektowych identyfikator nr GG.6640.769.2021.1

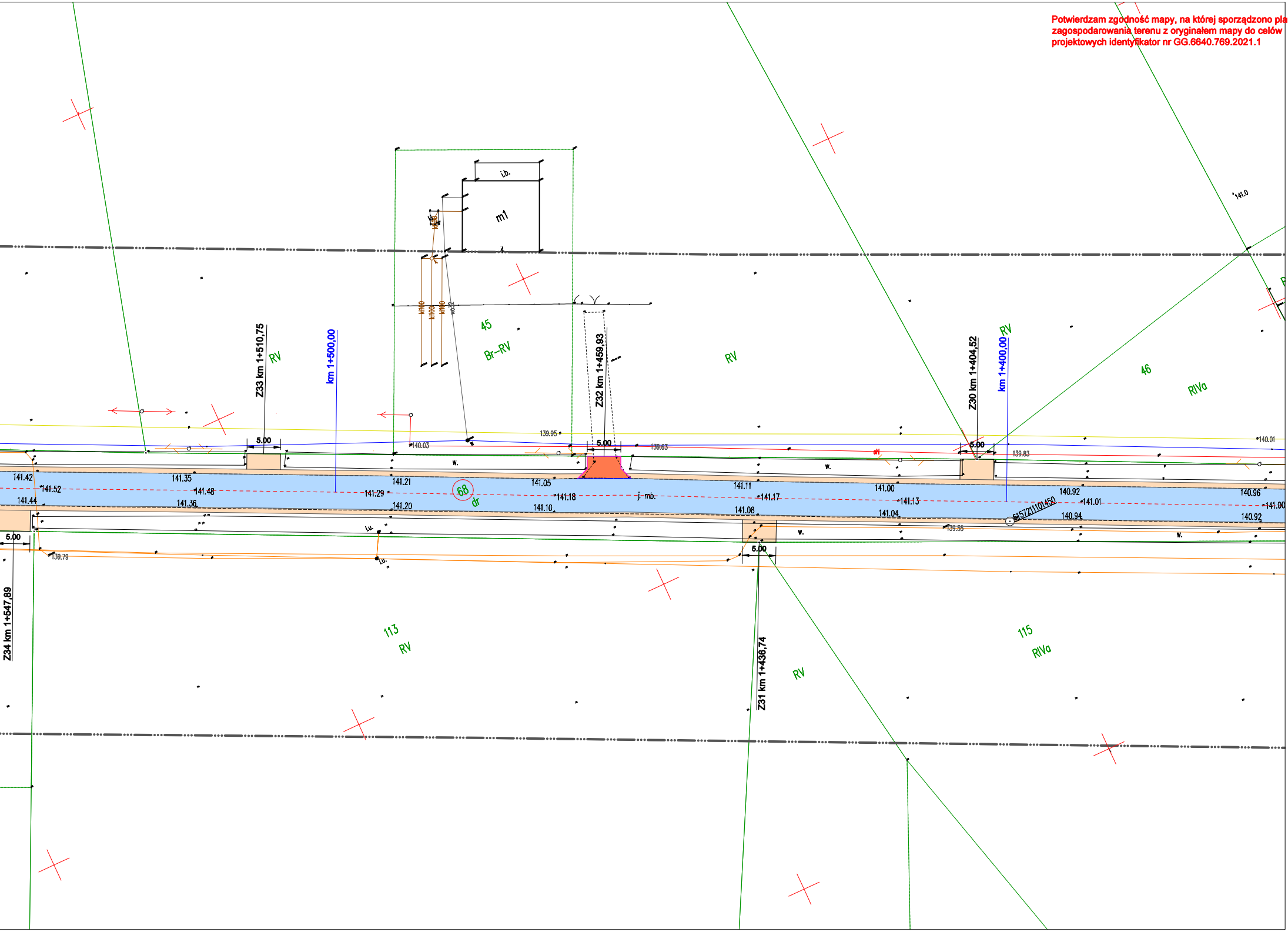
Z33 km 1+510,75
km 1+500,00
Z32 km 1+459,93
Z30 km 1+404,52
km 1+400,00
Z34 km 1+547,89
Z31 km 1+436,74
5.00
5.00
5.00
5.00
5.00
i.b.
m1
45
Br-RV
RV
RV
RV
46
RIVa
68
dr
113
RV
RV
115
RIVa
w.
w.
w.
w.
j. mb.
l.u.
l.u.
141.42
141.52
141.44
141.35
141.48
141.36
141.29
141.21
141.20
141.05
141.18
141.10
141.11
141.17
141.08
141.00
141.13
141.04
140.92
141.01
140.94
140.96
141.00
140.92
139.95
140.03
139.63
139.83
140.01
139.79
139.55
141.0

LEGENDA:

🟦	jezdnia bitumiczna - nakładka
🟩	jezdnia bitumiczna - pełna konstrukcja
🟧	pobocze/zjazdy z kruszywa łamanego
🟥	pobocze z kruszywa łamanego
- - - - - -	oś jezdni
〰	krawężnik 15x30x100 cm (+ 12 cm)
—	opornik betonowy 12x25x100 cm (zatopiony)
—	krawężnik najazdowy 15x25x100 cm (+ 4cm)
—	granica działek
3/1	nr ewidencyjny działek na których realizowana będzie inwestycja

Jednostka projektowa:

PRACOWNIA PROJEKTOWA
PIOTR MOSIEK

Pracownia Projektowa Piotr Mosiek
Mączniki, ul. Aleja Rzekty 34
63–460 Nowe Skalmierzyce
mosiek.piotr@gmail.com

Zamawiający:

Miasto i Gmina Grabów nad Prosną
ul. Kolejowa 8
63–520 Grabów nad Prosną

Stadium:

Projekt budowlany

Nazwa zadania:

Przebudowa drogi gminnej nr 832554P Grabów Pustkowie oraz ul. Szkolnej w Grabowie nad Prosną

Branża:

Drogowa

Nazwa opracowania:

Plan zagospodarowania terenu

Skala: 1:500

Zespół projektowy:

Funkcja:	Imię i Nazwisko:	Specjalność i nr uprawnień:	Podpis:
Projektant:	mgr inż. Piotr Mosiek	w spec. inżynieryjnej drogowej bez ograniczeń WKP/0290/POOD/21	

Data:	Umowa:		Nr rys:
listopad 2021r.	nr RIOŚ 032.1.2021 z dnia 12 kwietnia 2021r.		2.3