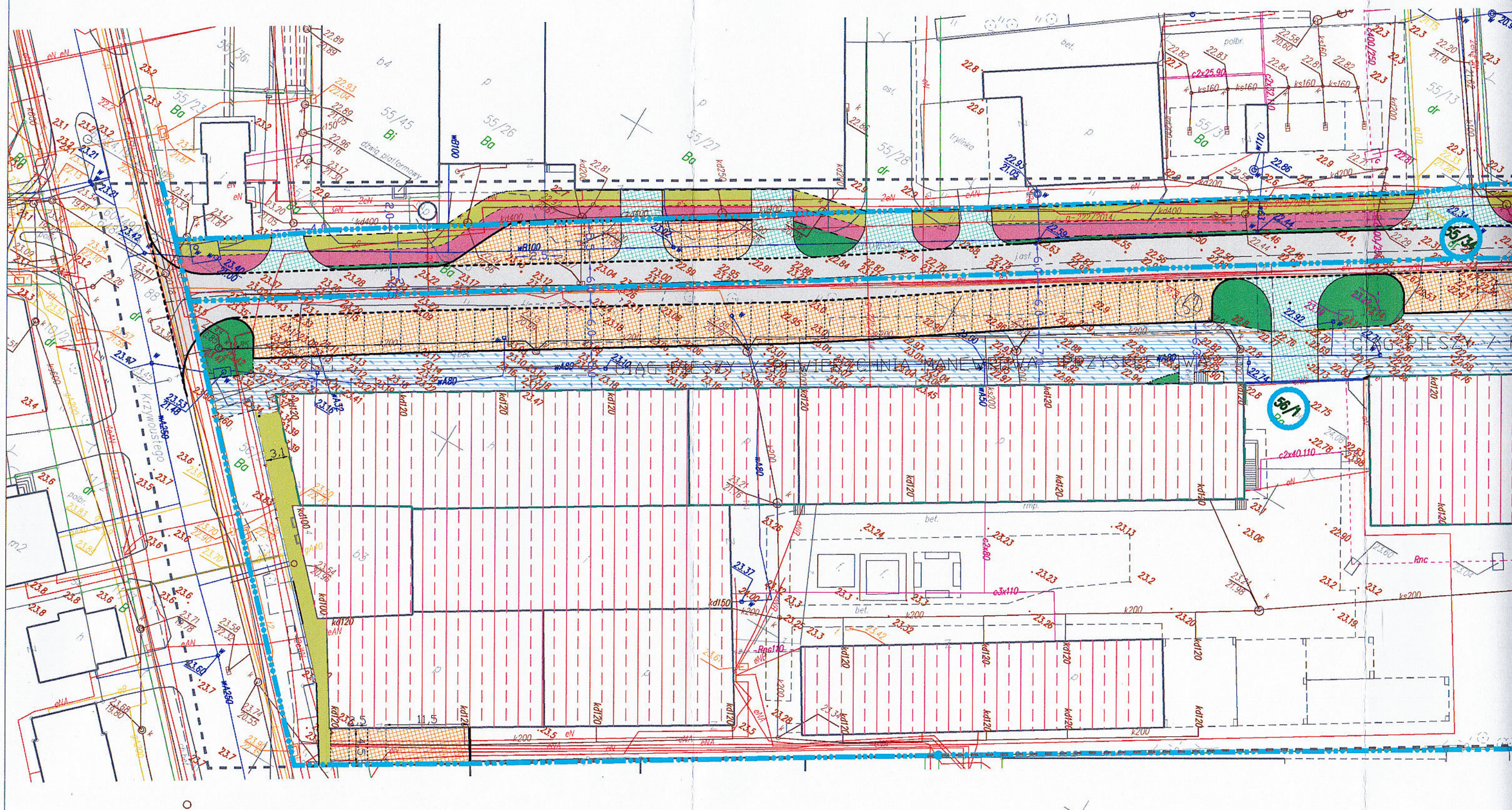
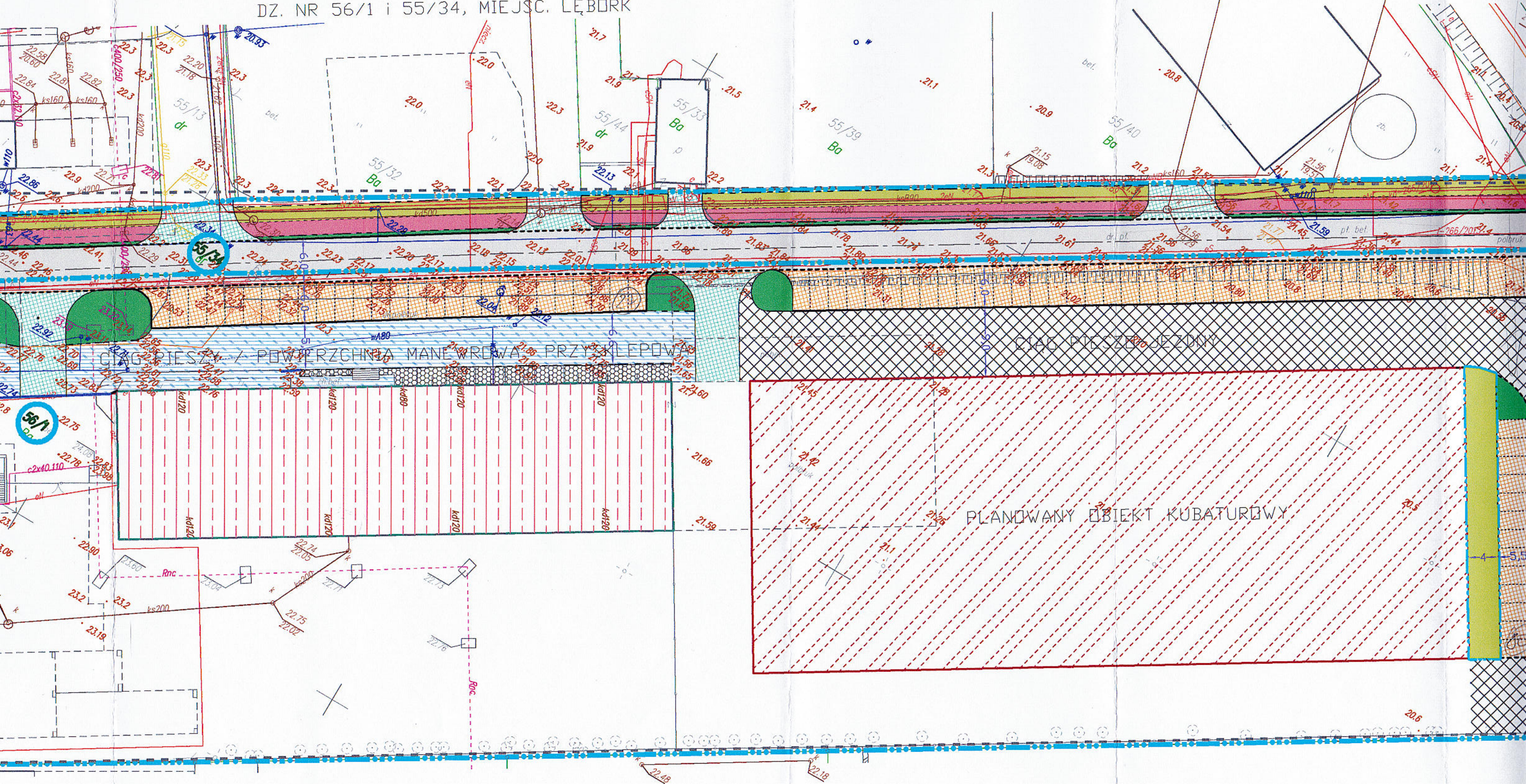


PROJEKTOWANIE I NADZÓR

56/1

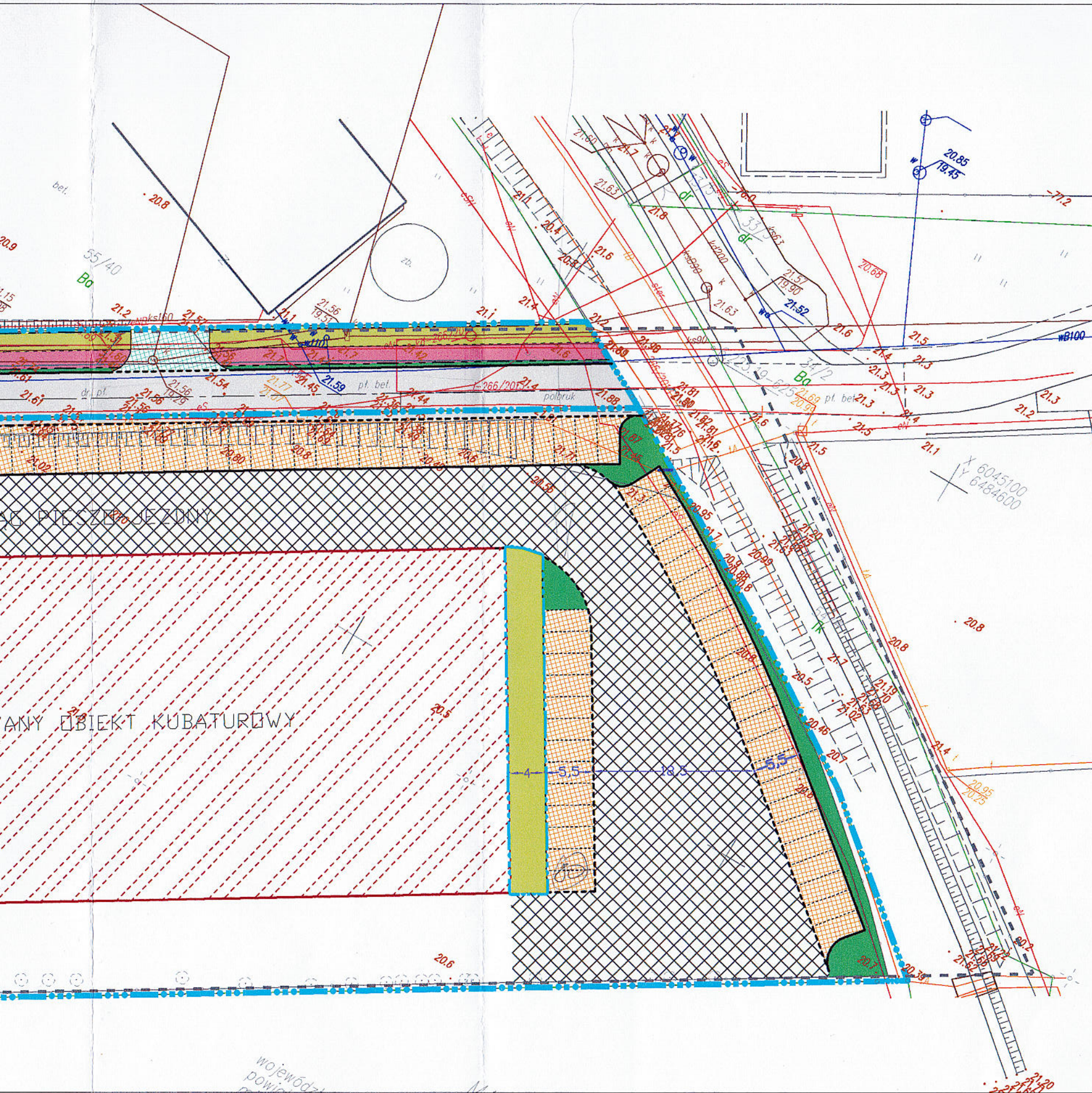


PLAN SYTUACYJNY  
KONCEPCJA PRZEBUDOWY UL. ZWAROWSKIEJ  
DZ. NR 56/1 i 55/34, MIEJSC. LĘBORK













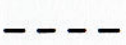







województwo  
powiat

DL. N 5100 m<sup>2</sup> > 120 zł/m<sup>2</sup> ~ 610.000



### OZNACZENIA:

-  ISTNIEJĄCE OBIEKTY
-  PLANOWANY OBIEKT WIELKOKUBATURÓWY
-  JEZDNI SZER. 6,0m- NAWIERZCHNIA ASFALTOWA
-  CIĄG PIESZO-JEZDNY
-  MIEJSCA POSTOJOWE 2,5x5,5m  
2,5x6,0m
-  ZJAZDY INDYWIDUALNE/PUBLICZNE
-  CIĄG PIESZY
-  POWIERZCHNIA DLA PIESZYCH/MANEWROWA PRZYSKLEPOWA
-  ŚCIEŻKA ROWEROWA
-  PLANOWANA ZIELEŃ
-  UTWARDZENIE SKARPY PŁYTAMI AZUROWYMI TYPU MEBA
-  GRANICA DZIAŁKI
-  KRAWĘŻNIK BET. 15x30x100cm
-  KRAWĘŻNIK NAJAZDOWY 15x22x100cm
-  OBRZEŻE BETONOWE 6x20x100cm
-  LINIA ROZDZELAJĄCA CHODNIK OD ŚCIEŻKI ROWEROWEJ BEZ OPORNIKA
-  LINIA ROZDZELAJĄCA MIEJSCA POSTOJOWE BEZ OPORNIKA
-  OŚ PROJEKTOWANEJ JEZDNI

PROJEKTOWAŁ: Biuro Obsługi Inwestora  
"INVEST-PROJEKT"  
Ewa Żebrowska-Kalisz  
ul. Pochyła 42/5  
77-100 Bytów  
nr tel. 680-213-193

KONCEPCJA PRZEBUDOWY UL. ZWAROWSKIEJ NA DZ. NR 56/1 i 55/34  
W MIEJSC. LĘBORK

PROJEKT ZAGOSPODAROWANIA TERENU

Skala: 1:500

Data: październik 2018r.

Rys.nr 1

Projektował:  
br. drogowy

mgr inż. Ewa Żebrowska-Kalisz POM/0246/POOD/08

województwo  
powiat

