
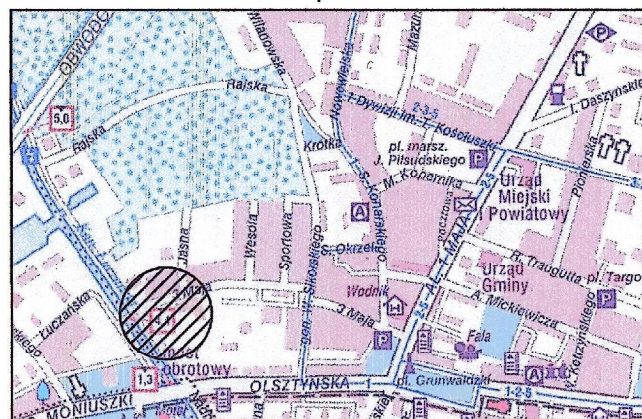
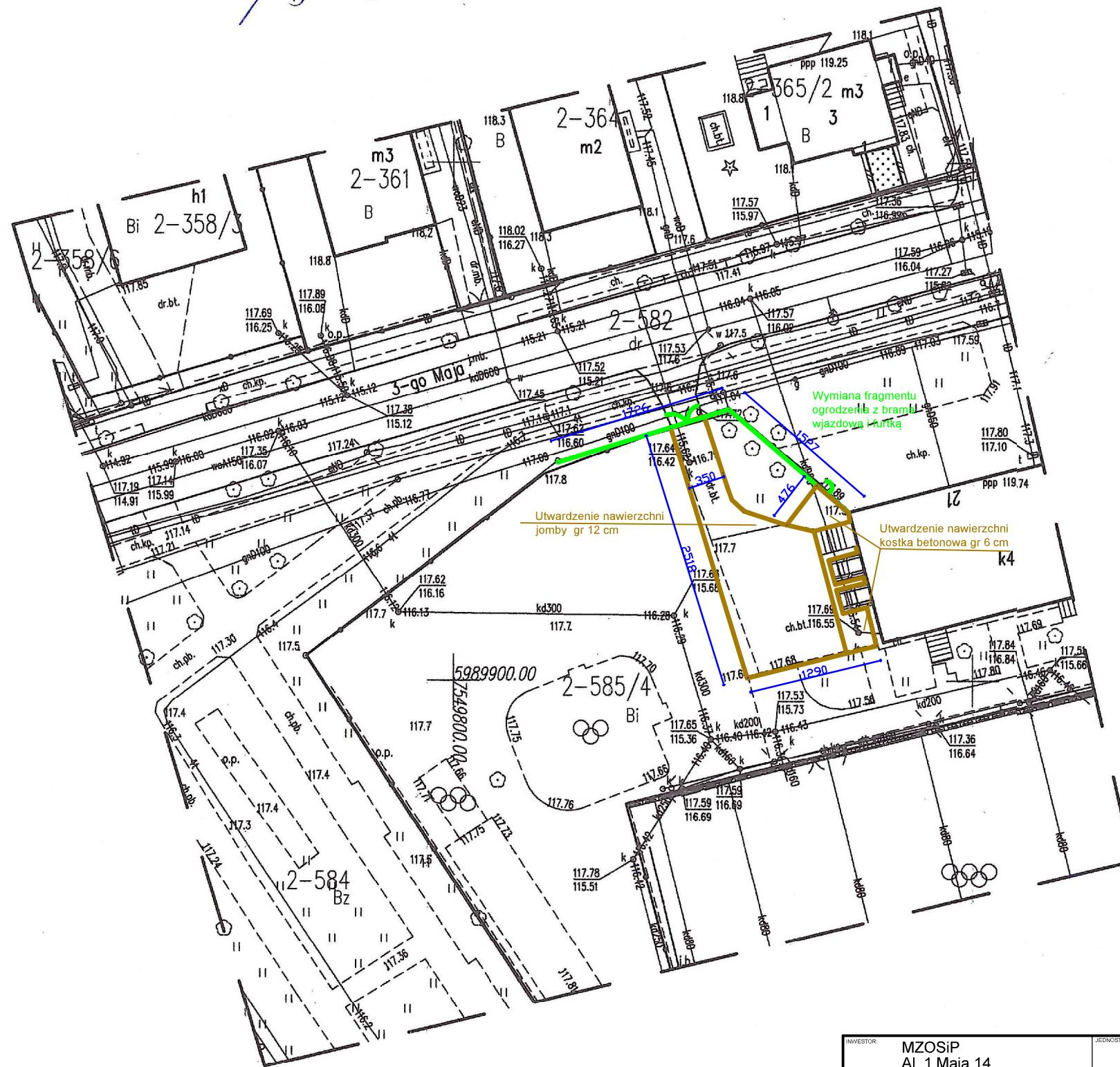
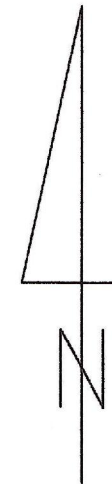


MAPA DO CELÓW PROJEKTOWYCH		
Oznaczenie kancelaryjne zgłoszonej pracy geodezyjnej (KERG)	KERG WG.6640.454.2022	
OBIEKT	Giżycko2, ul. 3-go Maja dz. nr. 585/4	
Jednostka ewidencyjna	identyfikator	280601_1
	nazwa	Giżycko
Obręb ewidencyjny	identyfikator	280601_1.0002
	nazwa	Giżycko 2
Skala mapy	1:500	
Nazwa układu współrzędnych	prostokątnych płaskich układu wysokości PL-EVRF2007-NH	
Oznaczenie granic obszaru, który był przedmiotem aktualizacji		
Oznaczenie i informacja o służebnościach gruntowych mających wpływ na zagospodarowanie gruntów zlokalizowanych w granicach projektowanej inwestycji	Wykonanie niniejszej mapy nie było poprzedzone ustaleniami dotyczącymi ewentualnych służebności gruntowych obciążających grunty położone w granicach projektowanej inwestycji/budowlanej.	
Oznaczenie i symbol konturu użytku gruntowego, który nie jest ujawniony w bazie danych ewidencji gruntów i budynków.		
Data opracowania mapy: 19.03.2022r	Ark. mapy: 7.213.27.02.1.1	
BIURO USŁUG GEODEZYJNYCH - MROZIK 11-500 Giżycko, Wilkasy, ul. Olsztyńska 82 tel. 0-602 136 958 NIP 845-125-46-98 REGON 790355091 NAZWA/ imię i nazwisko Wykonawcy data i podpis osoby reprezentującej WYKONAWCĘ	GEODETA UPRAWNIONY  Remigiusz Mrozik upr. nr 19152/05 Imię i nazwisko nr uprawnień oraz data i podpis geodety uprawnionego, który opracował mapę	

Nazwa organu prowadzącego zasób geodezyjny i kartograficzny	STAROSTA GIŻYCKI
Identyfikator ewidencyjny materiału zasobu	P. 2806.2022.420
Data przyjęcia materiału do zasobu	24 MAR. 2022
Imię, nazwisko i podpis osoby reprezentującej organ	PODINSPIKTOR

Urszula Pasz-Koszevska



Szkiec orientacyjny 1: 15 000

UWAGA!

Poza wykazanymi na niniejszej mapie urządzeniami podziemnymi nie wyklucza się istnienia w terenie urządzeń, które nie były zgłoszone do inwentaryzacji powykonawczej, zgodnie z art. 27 ustawy z dnia 17 maja 1989r. Prawo Geodezyjne i Kartograficzne. (Dz. U. Nr 30 poz. 163).

Dane w zakresie ewidencji gruntów nanesiono na podstawie materiałów udostępnionych przez PODGIK w Giżycku, bez prawnego ustalenia granic.

INWESTOR	MZOSiP Al. 1 Maja 14 11-500 Giżycko	JEDNOSTKA PROJEKTOWA	USŁUGI BUDOWLANE mgr inż. Janusz Ejsmont 11-500 Giżycko ul. Daszyńskiego 7/8 NIP 845-121-06-72, Regon 790286668
PROJEKT	Remont nawierzchni przy budynku SP NR 4 w Giżycku, ul 3 Maja 21	DATA	MARZEC 2022
RYSUJEK	Plan zagospodarowania	SKALA	1:500
PROJEKTANT	Janusz Ejsmont UPR BUD-SUV 4591	NR RYSUNKU	1