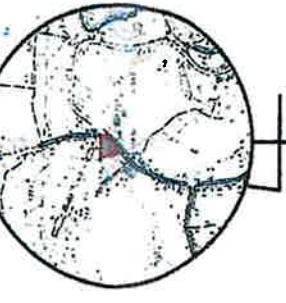


**Przystań Kajakowa w pobliżu miejscowości Ciecholewy
PLAN ZAGOSPODAROWAN**

Legenda:

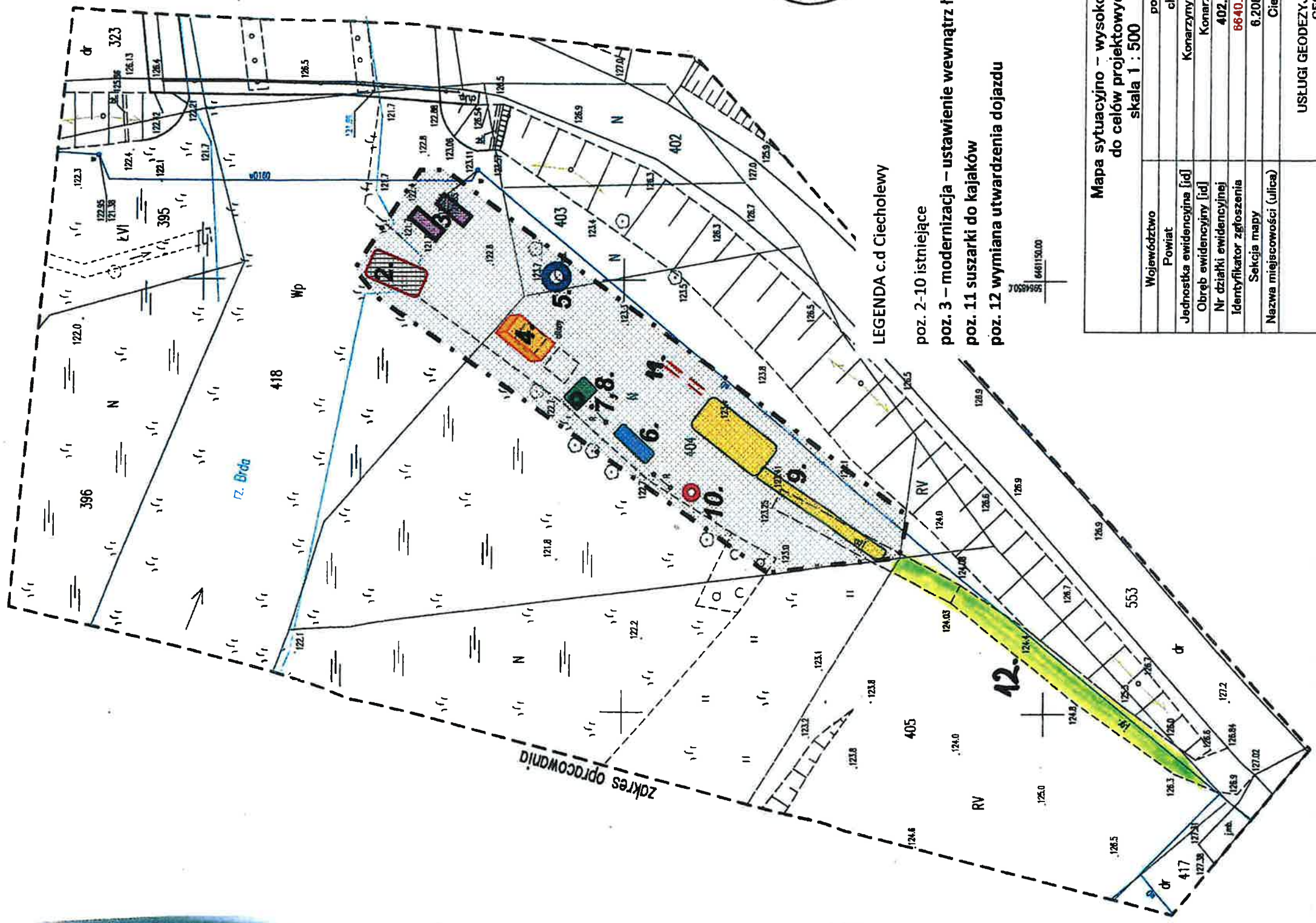
- 1. Zakres opracowania –
- 2. pomost – trap –
- 3. suszarki do kajaków –
- 4. wiatła podwójna –
- 5. miejsce na ognisko –
- 6. infrastruktura rowerowa –
- 7. kosz na śmieci –
- 8. osłona sanitariatu i kosza –
- 9. m-ca postojowe z dojazdem geokrata na kruszywie –
- 10. tablica informacyjno-prom.

Zgodne z oryginałem:



**POMOST ISO 2011
PEŁNOMOCNIK**
mgr inż. Piotr Olechnowski

mgr inż. Grzegorz Borowski
67-410 Sława, ul. Parkowa 13
Uprawnienia budowlane do projektowania i kierowania robotami budowlanymi bez ograniczeń w specjalności konstruktacyjno-budowlanej
Nr ewid. LBS/4074/PWOK/08
Nr ewid. MBP/IV/5191/ZG
§ 5.2, § 6.4 oraz § 13 ust. 1 pkt. 1 i 2



LEGENDA c.d. Ciecholewy

- poz. 2-10 istniejące
- poz. 3 – modernizacja – ustawienie wewnątrz ławostoiów
- poz. 11 suszarki do kajaków
- poz. 12 wymiana utwardzenia dojazdu

Mapa sytuacyjno – wysokościowa do celów projektowych skala 1 : 500

Województwo	pomorskie
Powiat	chojnicki
Jednostka ewidencyjna [id]	Konarzyny – G [220205.2]
Obsz. ewidencyjny [id]	Konarzyny [0002]
Nr działki ewidencyjnej	402, 403, 404
Identyfikator zgłoszenia	8640.1746.2016
Sekcja mapy	6.208.16.01.2.1
Nazwa miejscowości (ulica)	Ciecholewy
Wykonawca	USŁUGI GEODEZYJNO – KARTOGRAFICZE GEO – KRIS mgr inż. Krzysztof Mazurkiewicz ul. Wicka Rogali 13, 89-604 Chojnice tel. 608 – 686 – 455
Wykonawca	WYKONAŁ: KRZYSZTOF MAZURKIEWICZ UPRAWNIENIA NR 18390.G.G.K.
Układ współrzędnych prostokątnych płaskich	2000
Układ wysokości	Kronstadt'86
Legenda	– zakres opracowania
Informacje dodatkowe	Granice nieruchomości zostały przyjęte z Ewidencji Gruntów i Budynków – nie dokonano ustalenia przebiegu granic nieruchomości. Mapa została wykonana bez ustalenia obciążeń służebnościami gruntowymi. Nie wyklucza się istnienia w terenie urządzeń podziemnych dla których brak było informacji branżowych i nie zostały odnaleziona w czasie inwentaryzacji geodezyjnej.
Data pomiaru	03.08.2016

inż. PIOTR SCHULZ
Charzykowy, ul. Akacjowa 6
upr. GPKZ-7342/1488/08, 149/93
w specjalności architektonicznej i konstrukcyjnej

19.08.2016
2016. 2017
Z up. Starosty
inż. Joanna Grynowska
Inspektor
w Wydziale Geodezji

Gmina Konarzyny
Ciecholewy – przystań z pomostem

**Przenoska i pole biwakowe
w Zielonej Chocinie
PLAN ZAGOSPODAROWANIA**

Legenda:

1. Zakres opracowania –
2. Pomost do wyciągania kajaków –
3. Pomost do wodowania kajaków –
4. Suszarki do kajaków –
5. m-ca postojowe z dojazdem geokrata na kruszywie –
6. Włata podwójna –
7. Toy-Toy –
8. Tablica inf. - promocyjna



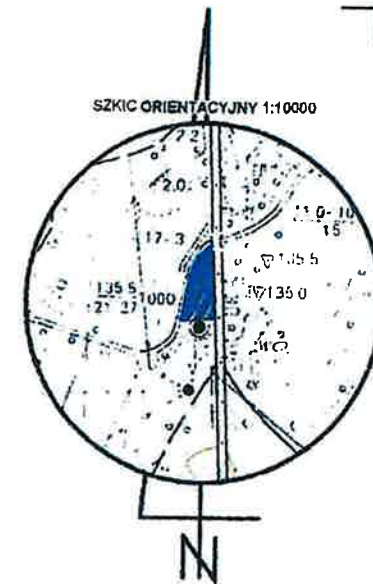
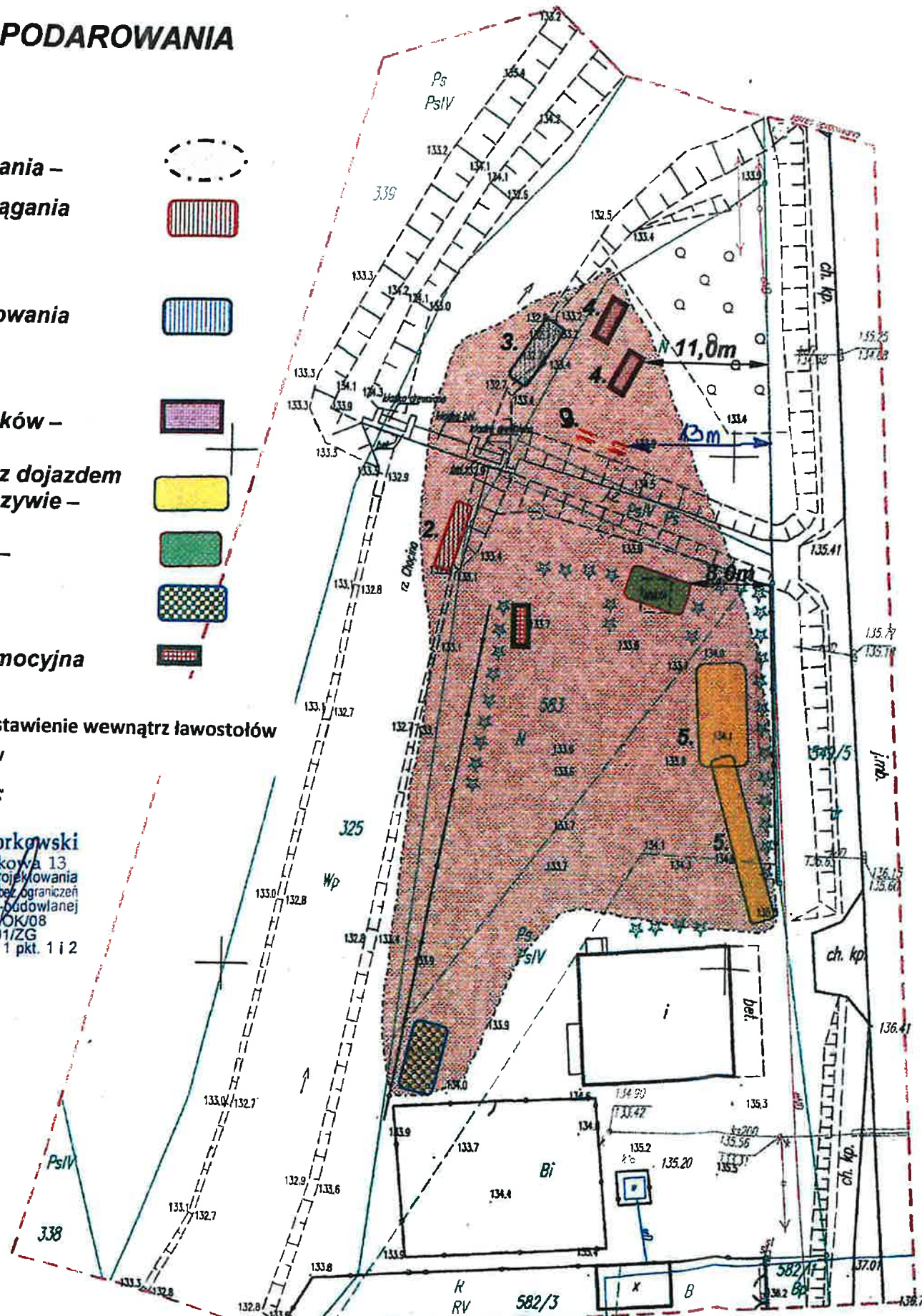
poz. 2-8 istniejące
poz. 4 – modernizacja – ustawienie wewnątrz ławostolów
poz. 9 suszarki do kajaków

Zgodne z oryginałem:

mgr inż. Grzegorz Borkowski
67-410 Stawa, ul. Parkowa 13
Uprawnienia budowlane do projektowania
i kierowania robotami budowlanymi bez ograniczeń
w specjalności konstrukcyjno-budowlanej
Nr ewid. LBS/0074/PWOK/08
Nr ewid. KWBPPN/591/ZG
§ 5.2, § 6.3, § 7 oraz § 13 ust. 1 pkt. 1 i 2

**POMOST ISO 2011
PEŁNOMOCNIK**

mgr inż. Piotr Olechnowski



Mapa sytuacyjno-wysokościowa do celów projektowych 1:500

Województwo pomorskie
Powiat chojnicki
Jednostka ewidencyjna: Konarzyny
Dział ewidencyjny: Zielona Chocina
Nr działki ewidencyjnej: 583
CZP: 6640.1750.2016
Seksja mapy: 334.113.103.2
Nazwa miejscowości (ulica): Zielona Chocina, dz. 583
Wykonawca: USŁUGI GEODEZYJNO-KARTOGRAFICZNE GEO-KRIS
ul. Wicka Rogali 13, 89-604 Chojnice
tel. 608-686-456

WYKONAŁ: MATEUSZ MARCINIAK
SPRAWDZIŁ: KRZYSZTOF MAZURKIEWICZ
UPRAWNIENIA NR 19390 G. G. K.
Układ współrzędnych prostokątnych płaskich: 2000
Układ wysokości: Krusztadt'86

Legenda: — — — zakres opracowania
Informacje dodatkowe: Granice nieruchomości zostały przyjęte z Ewidencji Gruntów i Budynków i nie dokonano ustalenia przebiegu granic nieruchomości.
Mapa została wykonana bez ustalenia obciążenia słabotnościami gruntowymi.
Nie wyklucza się istnienia w terenie urządzeń podziemnych dla których brak było informacji branżowych i nie zostały odnotowane w czasie inwentaryzacji geodezyjnej.
Data pomiaru: 12.08.2016

5973650.00
6460900.00

5973600.00
6460900.00

13. Materiał: P.2202. 2016 2053
09.09.2016

Z up. Starosty
inż. Joanna G...
Inspektor
w Wydziale Geodezji

inż. PIOTR SCHULZ
Charzykowy, ul. Akcyjowa 6
upr. GPKZ-7342/148/93-149/93
w specjalności architektonicznej i konstrukcyjnej

USŁUGI GEODEZYJNO-KARTOGRAFICZNE
GEOKRIS
mgr inż. Krzysztof Mazurkiewicz
ul. Wicka Rogali 13, 89-604 Chojnice
tel./fax 52 398-71-29, kom. 608-686-456
NIP: 695-112-95-25 REGON 77159169

GEODETA UPRAWNIIONY

mgr inż. Krzysztof Mazurkiewicz
Upr. Nr 19390 G.G.K.

GEODETA
Matusz Marciniak
mgr inż. Matusz Marciniak