

MAPA Z PROJEKTEM PODZIAŁU NIERUCHOMOŚCI SKALA 1:500

właściciel: Gmina Świecie, siedziba: ul. Wojska Polskiego 124, 86-100 Świecie

WYKAZ ZMIAN GRUNTOWYCH

Stan stary							Stan nowy							
Numer				Rodz. użyt.	Pow.		Położenie	Numer				Rodz. użyt.	Pow.	
KW	Ark. mapy	JR	działki		ha	m2		KW	Ark. mapy	JR	działki		ha	m2
BY1S/00C31652/4	1	103	94/6	dr	0	0557	Sulnowo	BY1S/00C31652/4	1	103	94/9	dr	0	0222
			Ubytek pow.	0	0111									
				-----	----	-----					94/10	dr	0	0244
				Razem	0	0466								
Słownie: Cztery ary i sześćdziesiąt sześć metrów kwadratowych.											Ogólnie	0	0466	

Orientacja pracy geodezyjnej



Sporządził: 28.06.2021 r.
podpis

ZAKŁAD
USŁUGOWY
GEO-INWEST
Robert Kolańczyk
Piskarki 21A, 86-151 Jezewo
NIP 735-215-32-03, Regon 140520928
tel. 0-502 592 868

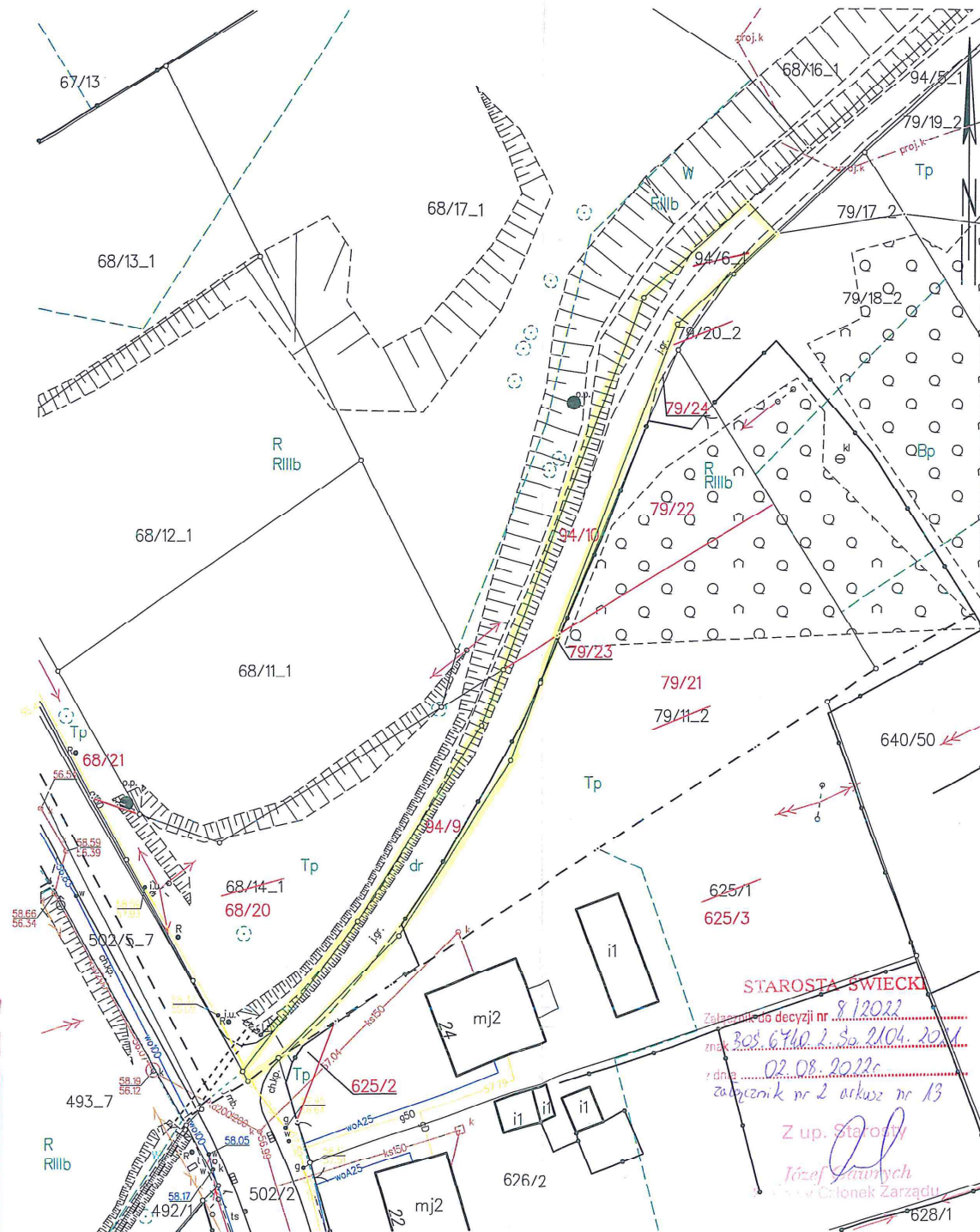
Geodeta uprawniony
mgr inż. Robert Kolańczyk
Piskarki 21A, 86-151 Jezewo
tel. 502-592-868, N. upr. 19330

Powiadza się, że niniejszy dokument został opracowany w wyniku prac geodezyjnych i kartograficznych, których rezultaty zawiera operat techniczny wpisany do ewidencji materiałów państwowego zasobu geodezyjnego i kartograficznego

Organ prowadzący - listwowy zasób geodezyjny i kartograficzny	STAROSTA ŚWIECKI
Identyfikator ewidencyjny materiału zasobu operatu technicznego	P0414.20... 21... 95 19
Data wpisania operatu technicznego do ewidencji materiałów zasobu	2.08.2021
Imię, nazwisko i podpis osoby reprezentującej organ	[Podpis]

Sprawdził:.....
podpis

Uwaga: Nowe granice i numery działek powstałych w wyniku podziału oznaczono kolorem czerwonym



STAROSTA ŚWIECKI

Załącznik do decyzji nr 8/2022
z dnia 20.08.2022 r.
zgodnie z art. 2104.20.1
z dnia 02.08.2022 r.
zgodnie z art. 2104.20.1
zgodnie z art. 2104.20.1

Z up. Starosty

Józef Zaworski

zł. w. Chłonek Zarządu

**MAPA Z PROJEKTEM PODZIAŁU NIERUCHOMOŚCI
SKALA 1:500**

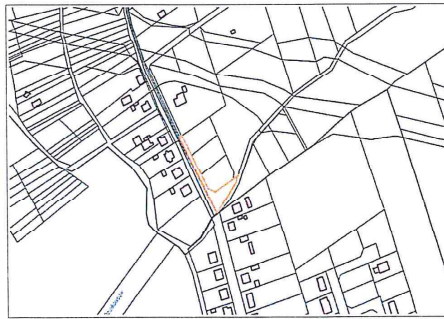
właściciel: Gmina Świecie, siedziba: ul. Wojska Polskiego 124, 86-100 Świecie

WYKAZ ZMIAN GRUNTOWYCH

Stan stary							Stan nowy							
Numer				Rodz. użyt.	Pow.		Polozenie	Numer				Rodz. użyt.	Pow.	
KW	Ark. mapy	JR	działki		ha	m2		KW	Ark. mapy	JR	działki		ha	m2
BY1S/00031652/4	1	521	68/14	RIIIb	0	0648	Sulnowo	BY1S/00031652/4	1	521	68/20	Tp	0	0628
				W-RIIIb	0	0183								
				-----	--	-----					68/21	Tp	0	0203
				Razem	0	0831								
Słownie: Osiem arów i trzydzieści jeden metrów kwadratowych.												Ogólnie	0	0831

Słownie: Osiem arów i trzydzieści jeden metrów kwadratowych.

Orientacja pracy geodezyjnej



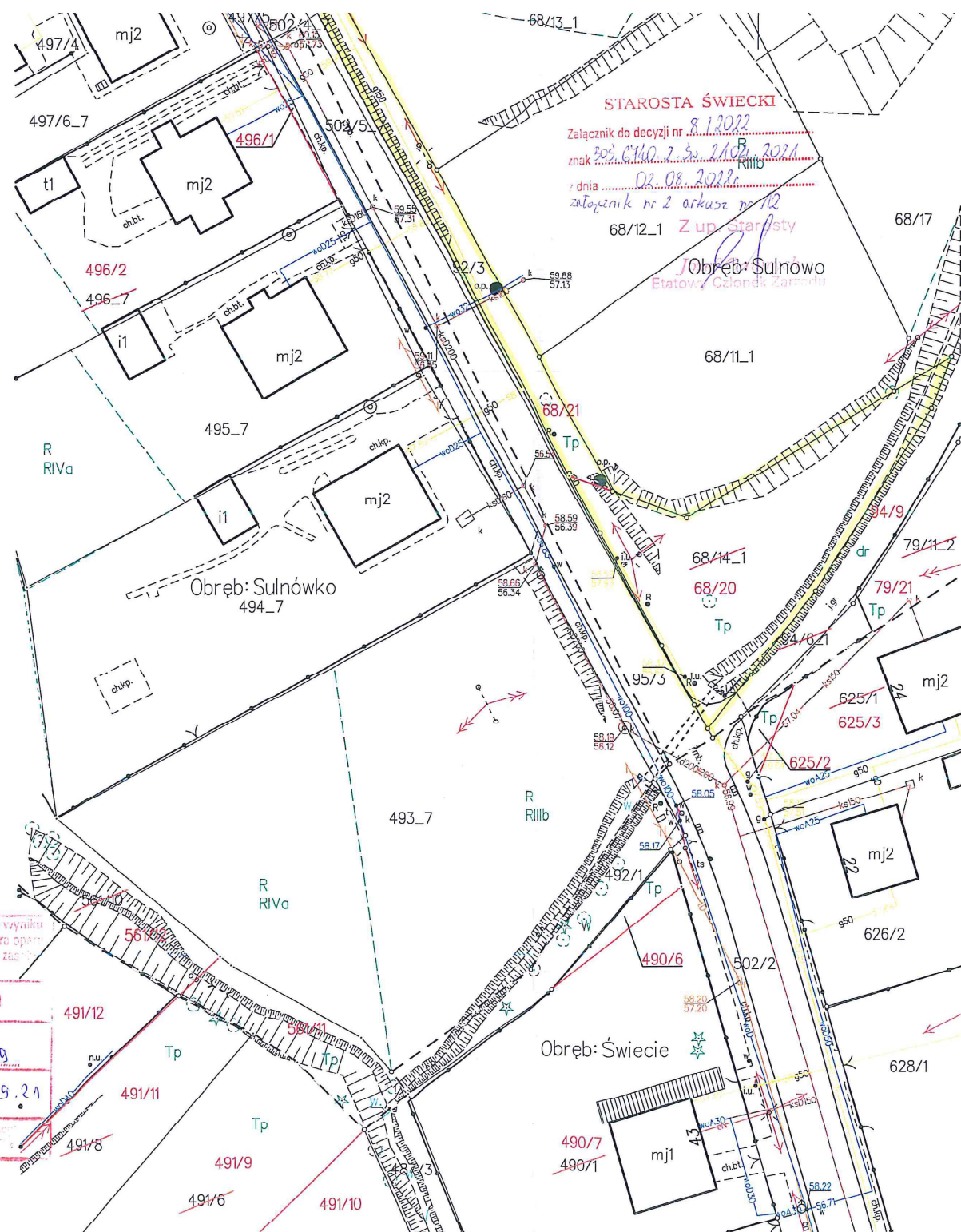
Sporządził : 28.06.2021 r.
podpis

**ZAKŁAD
USŁUGOWY "GEO-INWEST"**
Robert Kolarczyk
Piskarki 21A, 86-131 Jeżewo
NIP 735-215-32-03, Regon 340520928
tel. 0-602 692 668

Geodeta uprawniony
mgr inż. Robert Kolańczyk
Piskarki 21A, 86-131 Jezewo
tel. 502-592-868, Nr upr. 19330

Sprawdził:.....
podpis

Uwaga: Nowe granice i numery działek powstałych w wyniku podziału oznaczono kolorem czerwonym



MAPA Z PROJEKTEM PODZIAŁU NIERUCHOMOŚCI SKALA 1:500

właściciel

Stan stary							Stan nowy									
Numer				Rodz. użyt.	Pow.		Położenie	Numer				Rodz. użyt.	Pow.			
KW	Ark. mapy	JR	działki		ha	m2		KW	Ark. mapy	JR	działki		ha	m2		
BY1S/00018863/9	22	1294	490/1	B	0	1246	Świecie	BY1S/00018863/9	22	1294	490/6	TP	0	0041		
Słownie: Dwanaście arów i czterdzieści sześć metrów kwadratowych.											Ogólnie	0	1246			

Orientacja pracy geodezyjnej

Sporządził : 28.06.2021 r.
podpis

ZAKŁAD
USŁUGOWY "GEO-INWEST"
Robert K. inż.
Piskarki 21A, 86-131 Jezewo
NIP 735-213-32-08, Regon 340520938
tel. 0-602 932 940

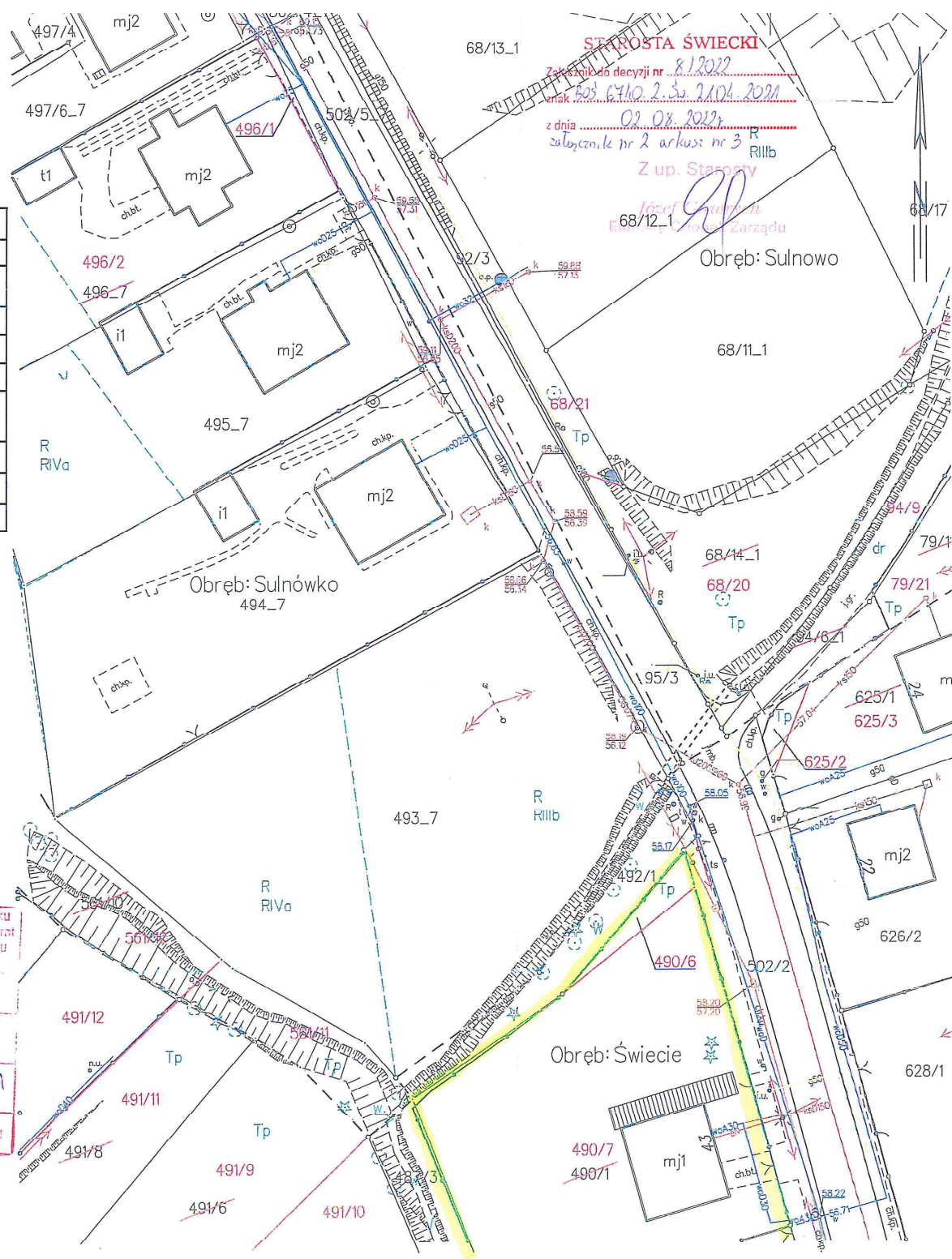
Geodeta uprawniony
mgr inż. Robert Koliński
Piskarki 21A, 86-131 Jezewo
tel. 502-592-868, Nr upr. 19330

Sprawdził:.....
podpis

Uwaga: Nowe granice i numery działek powstałych w wyniku podziału oznaczono kolorem czerwonym

Poświadczam, że niniejszy dokument został opracowany w wyniku prac geodezyjnych i kartograficznych, których rezultaty zawiera operat techniczny wpisany do ewidencji materiałów państwowego zasobu geodezyjnego i kartograficznego

Organ prowadzący - chiwey usługi geodezyjne i kartograficzne	STAROSTA ŚWIECKI
Identyfikator ewidencyjny materiału zasobu państwa technicznego	PO14.20 21 1519
Data wykonania operatu lub planu do ewidencji materiału państwowego	2.03.21
Imię, nazwisko i data urodzenia reprezentującego organ	KIERO... Powiatowego Urzędu Geodezyjno-Kartograficznego



MAPA Z PROJEKTEM PODZIAŁU NIERUCHOMOŚCI SKALA 1:500

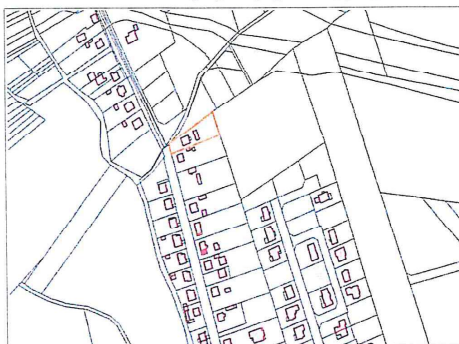
właścici

WYKAZ ZMIAN GRUNTOWYCH

Stan stary							Stan nowy							
Numer				Rodz. użyt.	Pow.		Polozenie	Numer				Rodz. użyt.	Pow.	
KW	Ark. mapy	JR	działki		ha	m2		KW	Ark. mapy	JR	działki		ha	m2
15449	22	1172	625/1	RIIIb	0	0670	Świecie	15449	22	1172	625/2	Tp	0	0025
				B	0	0780								
											625/3	RIIIb	0	0670
				Razem	0	1450								
		</												

Słownie: Czteraście arów i pięćdziesiąt metrów kwadratowych.

Orientacja pracy geodezyjnej

Sporządził : 28.06.2021 r.
podpis

ZAKŁAD
USŁUGOWY
GEO-INWEST
Robert Kolańczyk
Piskarki 21A, 86-131 Jeżewo
NIP 735-216-32-03, Regon 340520928
tel. 0-502 868 868

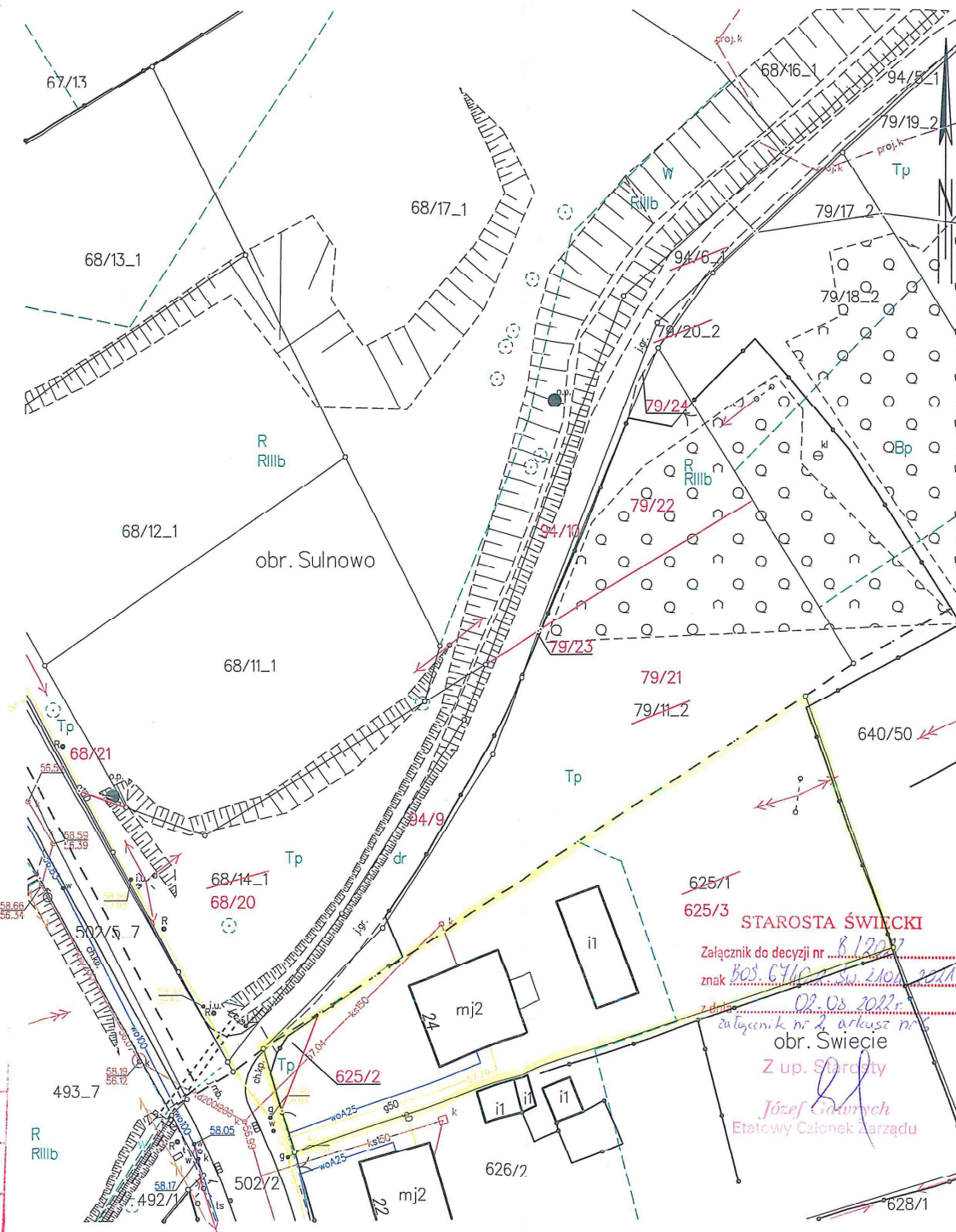
Geodeta uprawniony
mgr inż. Robert Kolańczyk
Piskarki 21A, 86-131 Jeżewo
tel. 502-502-868, N/upr. 19330

Sprawdził:.....
podpis

Proświadza się, że niniejszy dokument został opracowany w wyniku prac geodezyjnych i kartograficznych, których rezultaty zawiera techniczny wpisany do ewidencji materiałów państwowego zasobu geodezyjnego i kartograficznego

Organ prowadzący : państwowy zasób geodezyjny i kartograficzny	STAROSTA ŚWIECKI
Identyfikator ewidencyjny materiału zasobu-oporatu technicznego	P0414.20 21 2519
Data wpisania operatu technicznego do ewidencji materiałów zasobu	9.03.21
Imię, nazwisko i podpis osoby reprezentującej organ	Przewodniczący Ods. ds. Dokumentacji Geodezyjno-Kartograficznej

Uwaga: Nowe granice i numery działek powstałych w wyniku podziału oznaczono kolorem czerwonym



**MAPA Z PROJEKTEM PODZIAŁU NIERUCHOMOŚCI
SKALA 1:500**

WYKAZ ZMIAN GRUNTOWYCH

Stan stary							Stan nowy								
Numer				Rodz. użyt.	Pow.		Polożenie	Numer				Rodz. użyt.	Pow.		
KW	Ark. mapy	JR	działki		ha	m2		KW	Ark. mapy	JR	działki		ha	m2	
BY1S/00008877/7	2	127	79/11	RIIIb	0	1285	Sulnowo	BY1S/00008877/7	2	127	79/21	TP	0	1016	
											79/22	RIIIb	0	0269	
Słownie: Dwanaście arów i osiemdziesiąt pięć metrów kwadratowych.												Ogólnie	0	1285	
BY1S/00008877/7	2	127	79/20	RIIIb	0	0036	Sulnowo	BY1S/00008877/7	2	127	79/23	TP	0	0001	
											79/24	RIIIb	0	0035	
												Ogólnie	0	0036	
Słownie: Trzydzieści sześć metrów kwadratowych.															

Orientacja pracy geodezyjnej



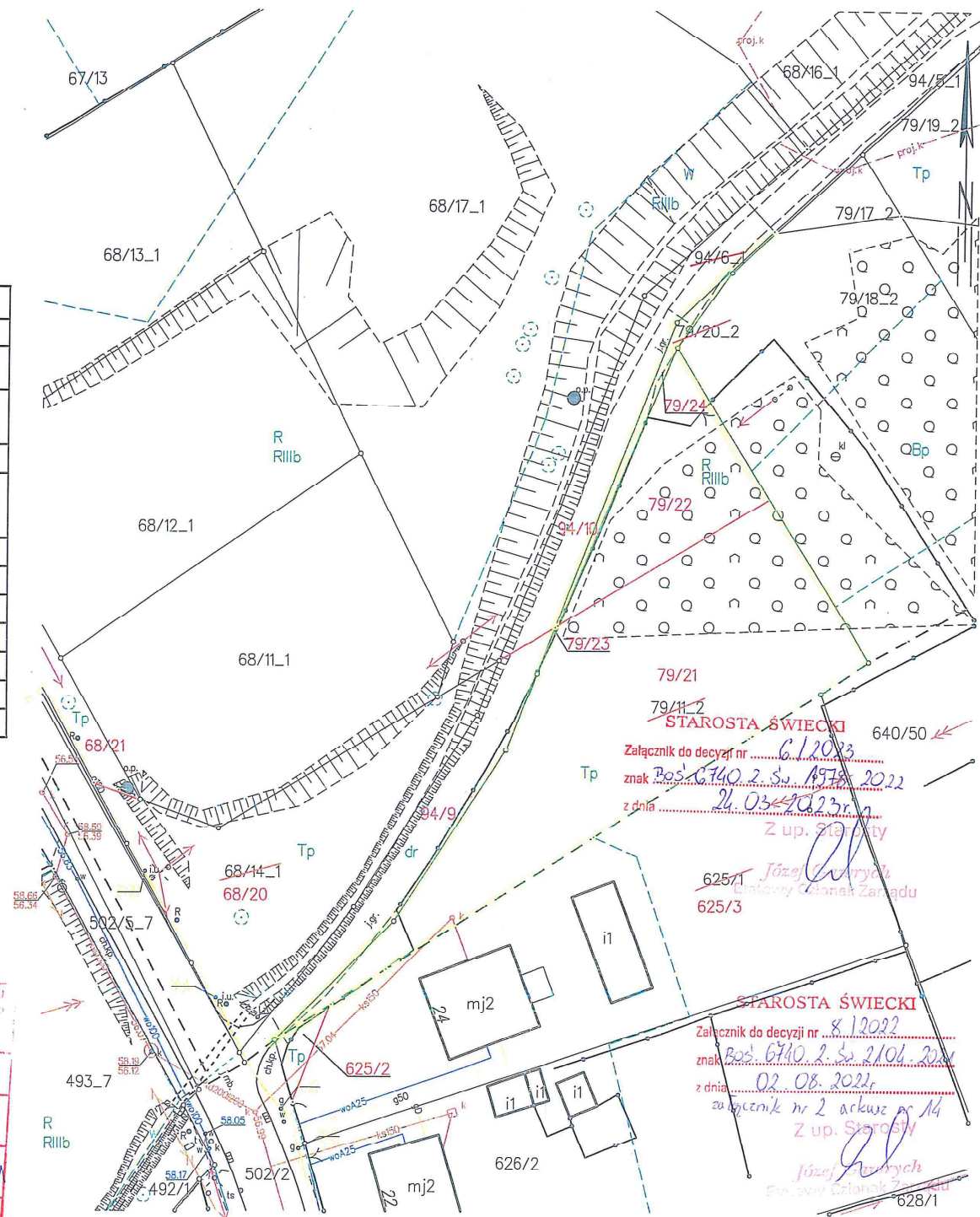
ZAKŁAD
USŁUGOWY "GEO-INWEST"
Robert Kolarczyk
Piskarski 21A, 86-131 Jezewo
NIP 735-216-32-03, Regon 340520928
tel. 0-502 532 868

Sporządził : 28.06.2021 r.
podpis

Geodeta uprawniony
mgr inż. Robert Kolańczyk
Piskarki 21A, 86-151 Jezewo
tel. 502-892-868, Nr upr. 19330

Sprawdził:
podpis

Uwaga: Nowe granice i numery działek powstałych w wyniku podziału oznaczono kolorem czerwonym



MAPA Z PROJEKTEM PODZIAŁU NIERUCHOMOŚCI SKALA 1:500

właściciel: Gmina Świecie, siedziba: ul. Wojska Polskiego 121, 86-100 Świecie

WYKAZ ZMIAN GRUNTOWYCH

Stan stary							Stan nowy								
Numer				Rodz. użyt.	Pow.		Polozenie	Numer				Rodz. użyt.	Pow.		
KW	Ark. mapy	JR	dzialki		ha	m2		KW	Ark. mapy	JR	dzialki		ha	m2	
28197	23	1172	457/27	Ti	0	1553	Świecie	28197	23	1172	457/44	Tp	0	0325	
Słownie: Piętnaście arów i pięćdziesiąt trzy metry kwadratowe.												Ogólnie	0	1553	

Orientacja pracy geodezyjnej

Sporządził : 28.06.2021 r.
podpis

ZAKŁAD
USŁUGOWY **GEO-INWEST**
mgr inż. Robert Kolańczyk
Piskarki 21A, 86-131 Jezewo
NIP 735-215-02-03, Regon 340520928
tel. 0-502 592 868

Geodeta uprawniony
mgr inż. Robert Kolańczyk
Piskarki 21A, 86-131 Jezewo
tel. 502-592-868, Nr upr. 19330

Sprawdził:
podpis

Uwaga: Nowe granice i numery działek powstałych w wyniku podziału oznaczono kolorem czerwonym

Poświadczam, że niniejszy dokument został opracowany w wyniku prac geodezyjnych i kartograficznych, których rezultaty zawiera operę techniczną wpisaną do ewidencji materiałów państwowego zasobu geodezyjnego i kartograficznego

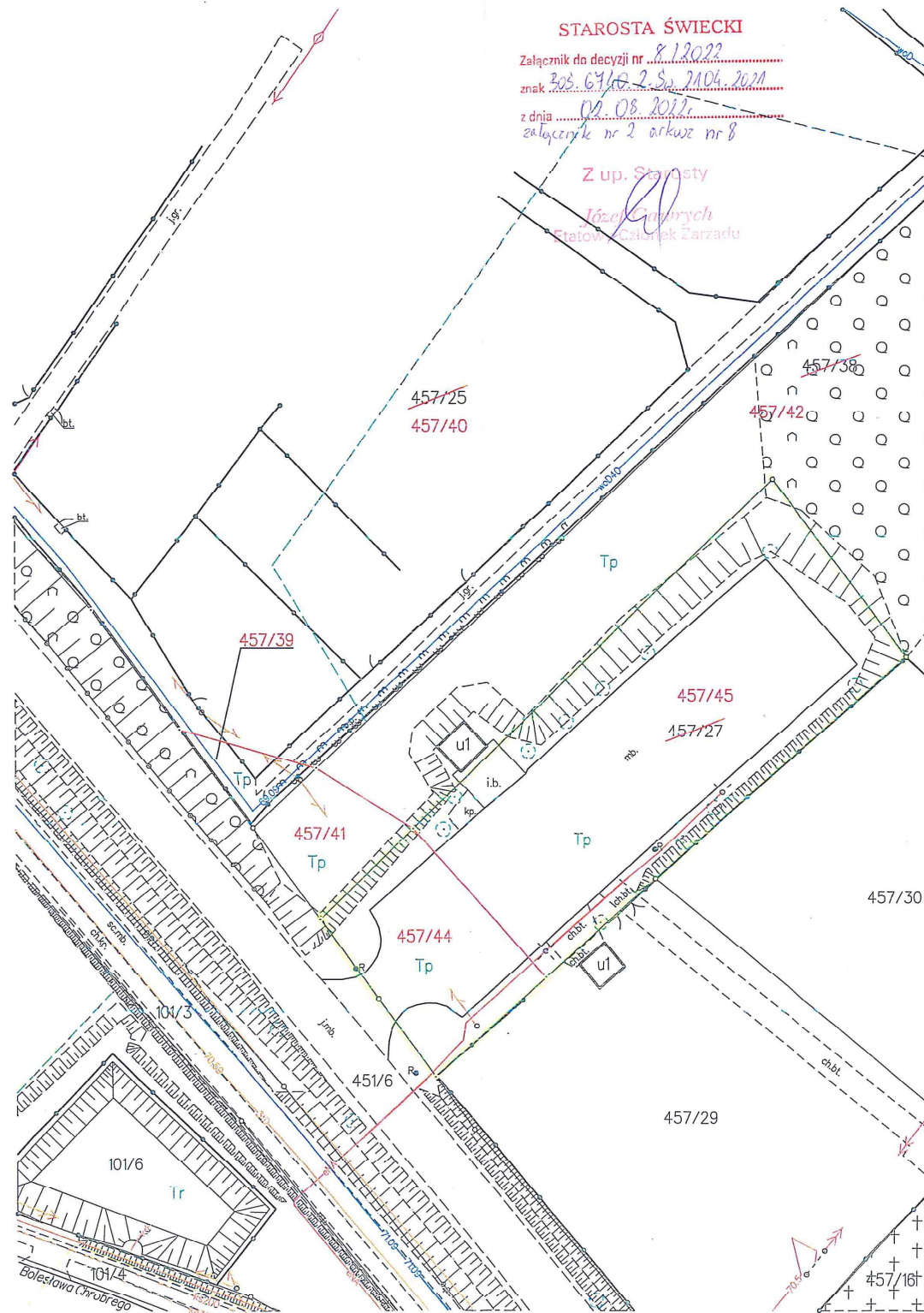
Organ prowadzący : - Istotowy zasób geodezyjny i kartograficzny	STAROSTA ŚWIECKI
Identyfikator ewidencyjny materiału zasobu-operatu technicznego	P0414.20... 21... 8519
Data wpisania operatu technicznego do ewidencji materiałów zasobu	2.05.21
Imię, nazwisko i podpis osoby reprezentującej organ	KIERCZAK Powiatowego Ośrodka Dokumentacji Geodezyjnej i Kartograficznej

STAROSTA ŚWIECKI

Załącznik do decyzji nr 8/2022
znak 305.67/02.2.5a.2104.2021
z dnia 02.08.2021
załącznik nr 2 arkusz nr 8

Z up. Starosty

Józef Gąbrych
Starosta / Członek Zarządu



właściciel: SKARB PAŃSTWA

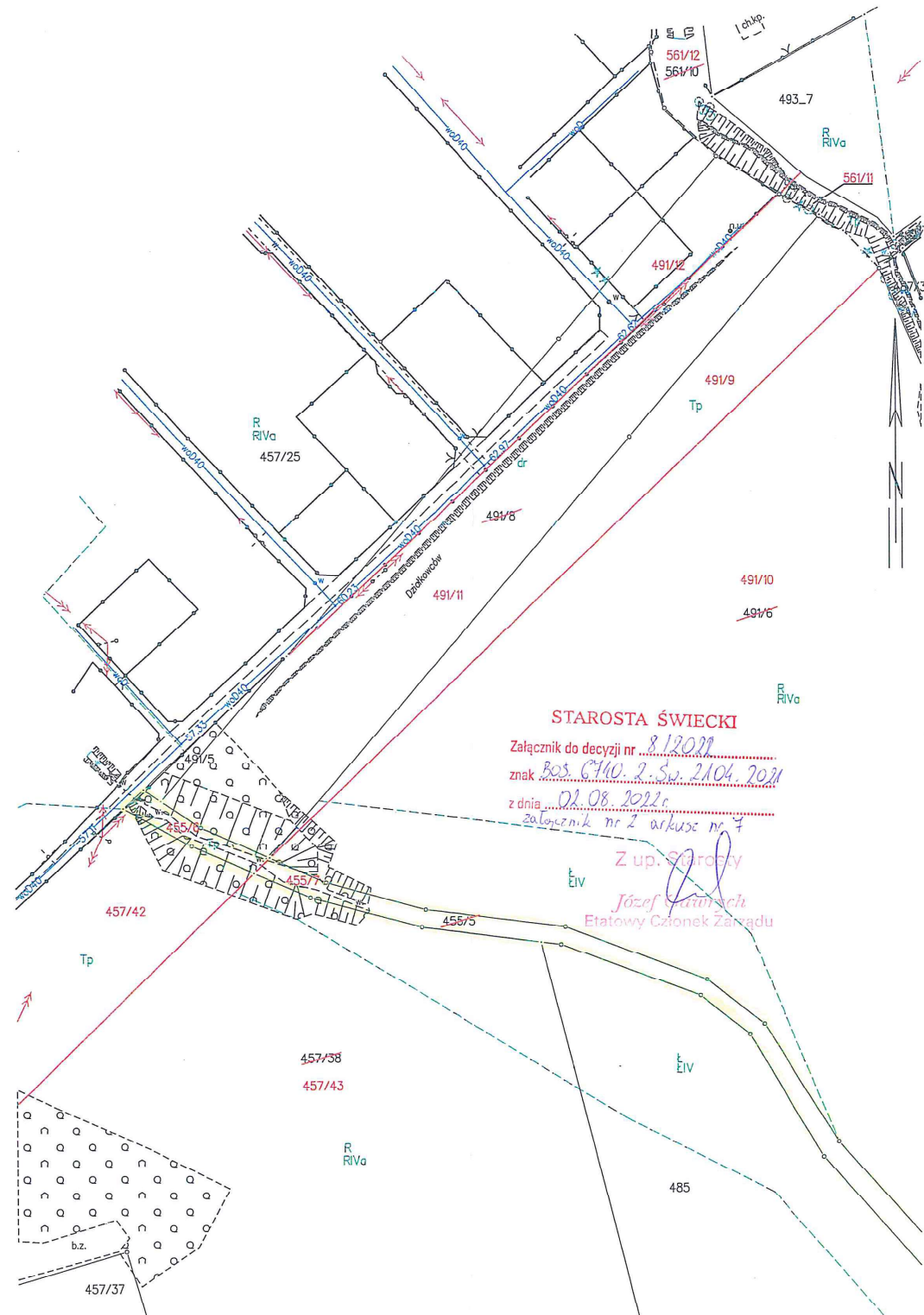
Stan stary							Stan nowy								
Numer				Rodz. użyt.	Pow.		Polożenie	Numer				Rodz. użyt.	Pow.		
KW	Ark. mapy	JR	działki		ha	m2		KW	Ark. mapy	JR	działki		ha	m2	
KW 45025	23	1904	455/5	W	0	1151	Świecie	KW 45025	23	1904	455/6	Tp	0	0148	
Słownie: Jedenaście arów i pięćdziesiąt jeden metrów kwadratowych.												Ogólnie	0	1151	

**ZAKŁAD
USŁUGOWY "GEO-INWEST"**
Robert Kolańczyk
Piskarki 21A, 86-131 Jeżewo
NIP 735-216-32-03, Regon 340520928
tel. 0-602 592 869

Geodeta uprawniony
mgr inż. Robert Kolańczyk
Piskarki 21A, 88-131 Jezewo
tel. 502-592-868, Nr upr. 19330

Uwaga: Nowe granice i numery działek powstałych w wyniku podziału oznaczono kolorem czerwonym

<p>Poświadczam, że, niniejszy dokument został opracowany w wyniku prac geodezyjnych i kartograficznych, których rezultaty zawiera techniczny wpisany do ewidencji materiałów podstawowego zasobu geodezyjnego i kartograficznego</p>	
<p>Organ prowadzący i wykonujący zadanie geodezyjne i kartograficzne</p>	<p>STAROSTA ŚWIECKI</p>
<p>Identyfikator ewidencyjny materiału zasobu-operatu technicznego</p>	<p>P0414.20... 21 25 49</p>
<p>Data wpisania operatu technicznego do ewidencji materiałów zasobu</p>	<p>2.09.21</p>
<p>Imię, nazwisko i podpis osoby reprezentującej organ</p>	<p>KIEPŁAWNIK Pawłowski Ewidencja Dokumentacji Geodezyjnej i Kartograficznej</p>



**ZAKŁAD
USŁUGOWY "GEO-INWEST"**
Robert Kulańczyk
Piskarki 21A, 86-131 Jeżewo
NIP 735-215-32-03, Regon 340520928
tel. 0-502 692 868

Obręb: Świecie [0001]

właściciel: Gmina Świecie, siedziba: ul. Wojska Polskiego 124, 86-100 Świecie

Stan stary								Stan nowy							
Numer				Rodz. użyt.	Pow.		Położenie	Numer				Rodz. użyt.	Pow.		
KW	Ark. mapy	JR	działki		ha	m2		KW	Ark. mapy	JR	działki		ha	m2	
BYIS/00028197/2	7	1904	101/3	dr	0	1909	Świecie	7	1904	101/20		dr	0	0578	
										101/21		dr	0	1331	
	Słownie: Dziewiętnaście arów i dziewięć metrów kwadratowych.									Ogólnie			0	1909	
	7	1904	101/4	dr	0	1017	Świecie	7	1904	101/22		dr	0	0088	
										101/23		dr	0	0188	
										101/24		dr	0	0741	
	Słownie: Dziesięć arów i siedemnaście metrów kwadratowych.									Ogólnie			0	1017	
	7	945	102/3	dr	0	1724	Świecie	7	945	102/4		dr	0	0396	
										102/5		dr	0	0173	
										102/6		dr	0	1155	
	Słownie: Siedemnaście arów i dwadzieścia cztery metry kwadratowe.									Ogólnie			0	1724	

GEODETA UPRAWNIENY
mgr inż. **Robert Kolańczyk**
Piskarki 21A, 86-131 Jezewo
tel. 0-507 592 868 Nr. upr. 19330

GEODETA

Uwaga: Nowe granice i numery działek powstałych w wyniku podziału oznaczono kolorem czerwonym

mgr inż. Dominika Chmurzyńska

PODZIAŁ UNIERUCHOMOŚCI
SKALA 1:500

STAROSTA ŚWIECKI
Załącznik do decyzji nr 8.12.2022
znak 63.6410.9. So. 2106. 2021
z dnia 02.08.2022
zwoleńnik nr 2 arkusz nr 1

Z up. Starosty

101/17, 101/16, 101/20, 101/21, 101/22, 101/23, 101/24, 102/6, 102/5, 102/4, 102/3, 101/6, 457/25, 457/38, 457/27, 457/29, 345/165, 345/173, 345/163, 345/162, 345/152, 345/147, 345/140, 345/130, 345/120, 345/110, 345/100, 345/90, 345/80, 345/70, 345/60, 345/50, 345/40, 345/30, 345/20, 345/10, 345/00

Tr, u1, dr, scrb, ob, kp, jrb, k, g, e, p, q, r, s, t, u, v, w, x, y, z, aa, ab, ac, ad, ae, af, ag, ah, ai, aj, ak, al, am, an, ao, ap, aq, ar, as, at, au, av, aw, ax, ay, az, ba, bb, bc, bd, be, bf, bg, bh, bi, bj, bk, bl, bm, bn, bo, bp, bq, br, bs, bt, bu, bv, bw, bx, by, bz, ca, cb, cc, cd, ce, cf, cg, ch, ci, cj, ck, cl, cm, cn, co, cp, cq, cr, cs, ct, cu, cv, cw, cx, cy, cz, da, db, dc, dd, de, df, dg, dh, di, dj, dk, dl, dm, dn, do, dp, dq, dr, ds, dt, du, dv, dw, dx, dy, dz, ea, eb, ec, ed, ee, ef, eg, eh, ei, ej, ek, el, em, en, eo, ep, eq, er, es, et, eu, ev, ew, ex, ey, ez, fa, fb, fc, fd, fe, ff, fg, fh, fi, fj, fk, fl, fm, fn, fo, fp, fq, fr, fs, ft, fu, fv, fw, fx, fy, fz, ga, gb, gc, gd, ge, gf, gg, gh, gi, gj, gk, gl, gm, gn, go, gp, gq, gr, gs, gt, gu, gv, gw, gx, gy, gz, ha, hb, hc, hd, he, hf, hg, hh, hi, hj, hk, hl, hm, hn, ho, hp, hq, hr, hs, ht, hu, hv, hw, hx, hy, hz, ia, ib, ic, id, ie, if, ig, ih, ii, ij, ik, il, im, in, io, ip, iq, ir, is, it, iu, iv, iw, ix, iy, iz, ja, jb, jc, jd, je, jf, jg, jh, ji, jj, jk, jl, jm, jn, jo, jp, jq, jr, js, jt, ju, jv, jw, jx, jy, jz, ka, kb, kc, kd, ke, kf, kg, kh, ki, kj, kk, kl, km, kn, ko, kp, kq, kr, ks, kt, ku, kv, kw, kx, ky, kz, la, lb, lc, ld, le, lf, lg, lh, li, lj, lk, ll, lm, ln, lo, lp, lq, lr, ls, lt, lu, lv, lw, lx, ly, lz, ma, mb, mc, md, me, mf, mg, mh, mi, mj, mk, ml, mm, mn, mo, mp, mq, mr, ms, mt, mu, mv, mw, mx, my, mz, na, nb, nc, nd, ne, nf, ng, nh, ni, nj, nk, nl, nm, nn, no, np, nq, nr, ns, nt, nu, nv, nw, nx, ny, nz, oa, ob, oc, od, oe, of, og, oh, oi, oj, ok, ol, om, on, oo, op, oq, or, os, ot, ou, ov, ow, ox, oy, oz, pa, pb, pc, pd, pe, pf, pg, ph, pi, pj, pk, pl, pm, pn, po, pp, pq, pr, ps, pt, pu, pv, pw, px, py, pz, qa, qb, qc, qd, qe, qf, qg, qh, qi, qj, qk, ql, qm, qn, qo, qp, qq, qr, qs, qt, qu, qv, qw, qx, qy, qz, ra, rb, rc, rd, re, rf, rg, rh, ri, rj, rk, rl, rm, rn, ro, rp, rq, rr, rs, rt, ru, rv, rw, rx, ry, rz, sa, sb, sc, sd, se, sf, sg, sh, si, sj, sk, sl, sm, sn, so, sp, sq, sr, ss, st, su, sv, sw, sx, sy, sz, ta, tb, tc, td, te, tf, tg, th, ti, tj, tk, tl, tm, tn, to, tp, tq, tr, ts, tt, tu, tv, tw, tx, ty, tz, ua, ub, uc, ud, ue, uf, ug, uh, ui, uj, uk, ul, um, un, uo, up, uq, ur, us, ut, uu, uv, uw, ux, uy, uz, va, vb, vc, vd, ve, vf, vg, vh, vi, vj, vk, vl, vm, vn, vo, vp, vq, vr, vs, vt, vu, vv, vw, vx, vy, vz, wa, wb, wc, wd, we, wf, wg, wh, wi, wj, wk, wl, wm, wn, wo, wp, wq, wr, ws, wt, wu, wv, ww, wx, wy, wz, xa, xb, xc, xd, xe, xf, xg, xh, xi, xj, xk, xl, xm, xn, xo, xp, xq, xr, xs, xt, xu, xv, xw, xx, xy, xz, ya, yb, yc, yd, ye, yf, yg, yh, yi, yj, yk, yl, ym, yn, yo, yp, yq, yr, ys, yt, yu, yv, yw, yx, yy, yz, za, zb, zc, zd, ze, zf, zg, zh, zi, zj, zk, zl, zm, zn, zo, zp, zq, zr, zs, zt, zu, zv, zw, zx, zy, zz

właściciel: Gmina Świecie, siedziba: ul. Wojska Polskiego 124, 86-100 Świecie

Stan stary							Stan nowy								
Numer				Rodz. użyt.	Pow.		Położenie	Numer				Rodz. użyt.	Pow.		
KW	Ark. mapy	JR	działki		ha	m2		KW	Ark. mapy	JR	działki		ha	m2	
6661	21	938	457/25	RIVa	12	3510	Świecie	6661	21	938	457/39	TP	0	0063	
				RIVb	0	2015									
				RVI	0	0781					457/40	RIVa	12	3447	
				Bi	0	1422						RIVb	0	2015	
				N	1	1850						RVI	0	0781	
				-----	----	-----						Bi	0	1422	
				Razem	13	9578							N	1	1850
													-----	----	-----
													Razem	13	9515
Słownie: Trzyńście hektarów dziewięćdziesiąt pięć arów i siedemdziesiąt osiem metrów kwadratowych.												Ogólnie	13	9578	

**ZAKŁAD
USŁUGOWY "GEO-INWEST"**
Robert Kolańczyk
Piskarski 21A, 86-131 Jeżewo
NIP 736-215-32-03, Regon 340520928
tel. 0-502 522 868

Sprawdził:
podpis

Uwaga: Nowe granice i numery działek powstałych w wyniku podziału oznaczono kolorem czerwonym

<p>Poświadczają, że niniejszy dokument został opracowany w wyniku prac geodezyjnych i kartograficznych, których rezultaty zawiera materiał techniczny wpisany do ewidencji materiałów podstawowego zasobu geodezyjnego i kartograficznego</p>	
<p>Organ prowadzący - właściwy zasób geodezyjny i kartograficzny</p>	<p>STAROSTA ŚWIECKI</p>
<p>Identyfikator ewidencyjny materiału zasobu-operatu technicznego</p>	<p>P0414.20... 2.1 ... 2.5 19</p>
<p>Data wpisania operatu technicznego do ewidencji mat. techn. zasobu</p>	<p>2.05.21</p>
<p>Imię i nazwisko osoby upoważnionej</p>	<p>z up. Starosty Świeckiego KRZYSZTOF Powiatowy Rejestr Dokumentów Geodezyjno-kartograficznych</p>

