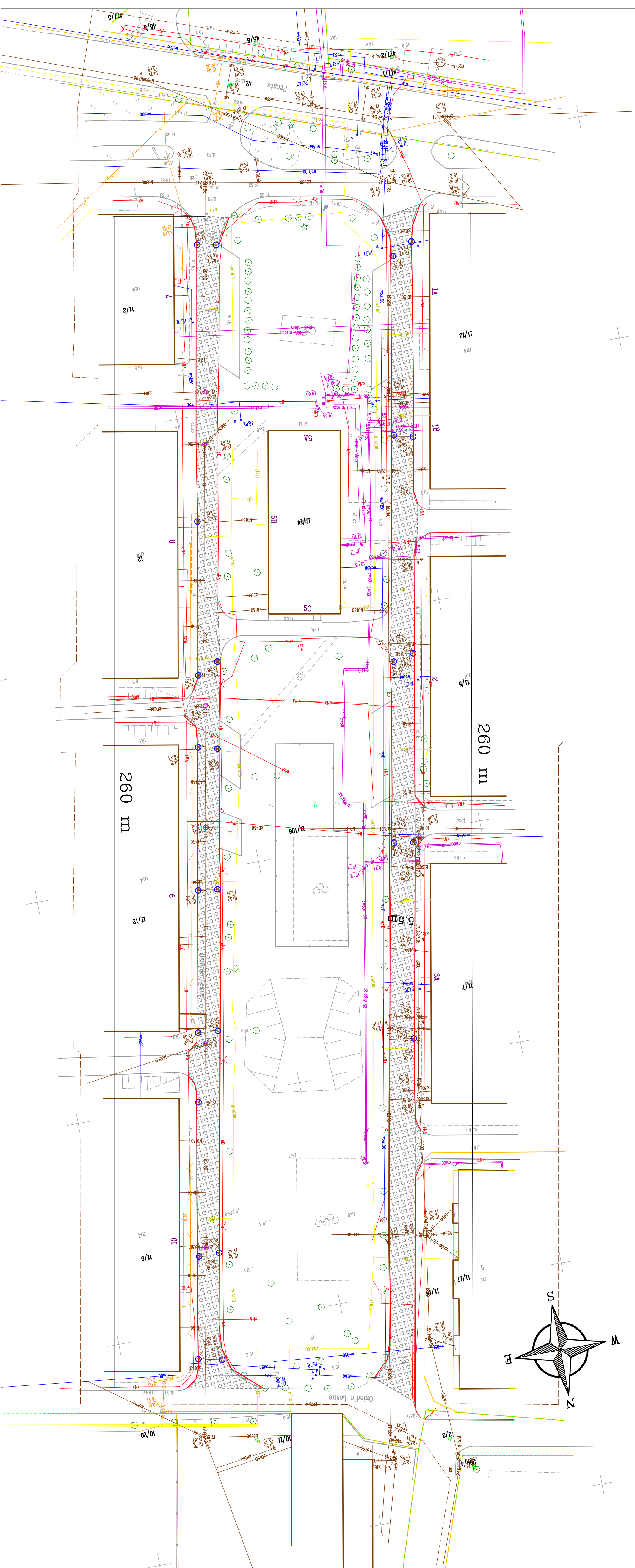
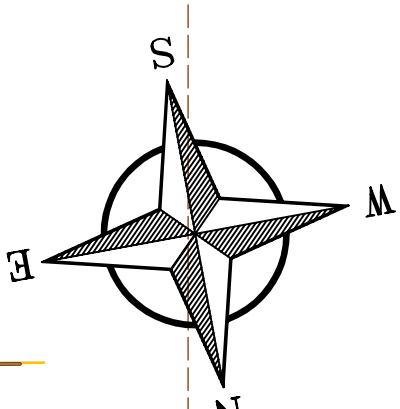



OSIEDLE LEŚNE W KOSTRZYNI  
NAD ODRĄ

Plan sytuacyjny  
skala 1:500



- legenda:**
- |   |   |
|---|---|
|  |   |
| —   | nawierzchnie jezdni z kostki kamiennej<br>wymagające cząstkowej naprawy |
| —   | krawężniki kamienne wymagające<br>cząstkowej naprawy                    |
| ○   | pokrywy studni kanalizacyjnych<br>wymagające regulacji wysokościowej    |
| ○   | wpuszty uliczne wymagające<br>oczyszczenia                              |

PRZEDSIĘBIORSTWO PROJEKTOWO-USŁUGOWE			
SYSTEM A			
Antoni Przybylski			
66-400 Gorzów Wlkp.; ul. Saperów 3			
tel. 604 468 001; e-mail: sabrata@o2.pl			
TEMAT:	SKALA:	1:500	
Naprawa nawierzchni drogi wewnętrznej na działce o nr ewid. 1/1/186 obręb 0004 Stodniewście w Kosztynie nad Odą		NR RYS.	DT
		STADIUM:	
		BRANŻA:	drogowa
THESZC:	Plan sytuacyjny	DATA:	10.2024
AUTORZY OPRACOWANIA:		SPECJ. OPR.	PODPIS
PROJEKTANT:	mgr inż. ANTONI PRZYBYLSKI	20/76/Gw	kon.-inż.