

Rys. nr 13. Projekt stałej organizacji ruchu
odc. ulicy Konarskiego /DG nr109290D/
w Zgorzelcu. Skala 1:1000

OZNACZENIA:



ist. oznakowanie pionowe

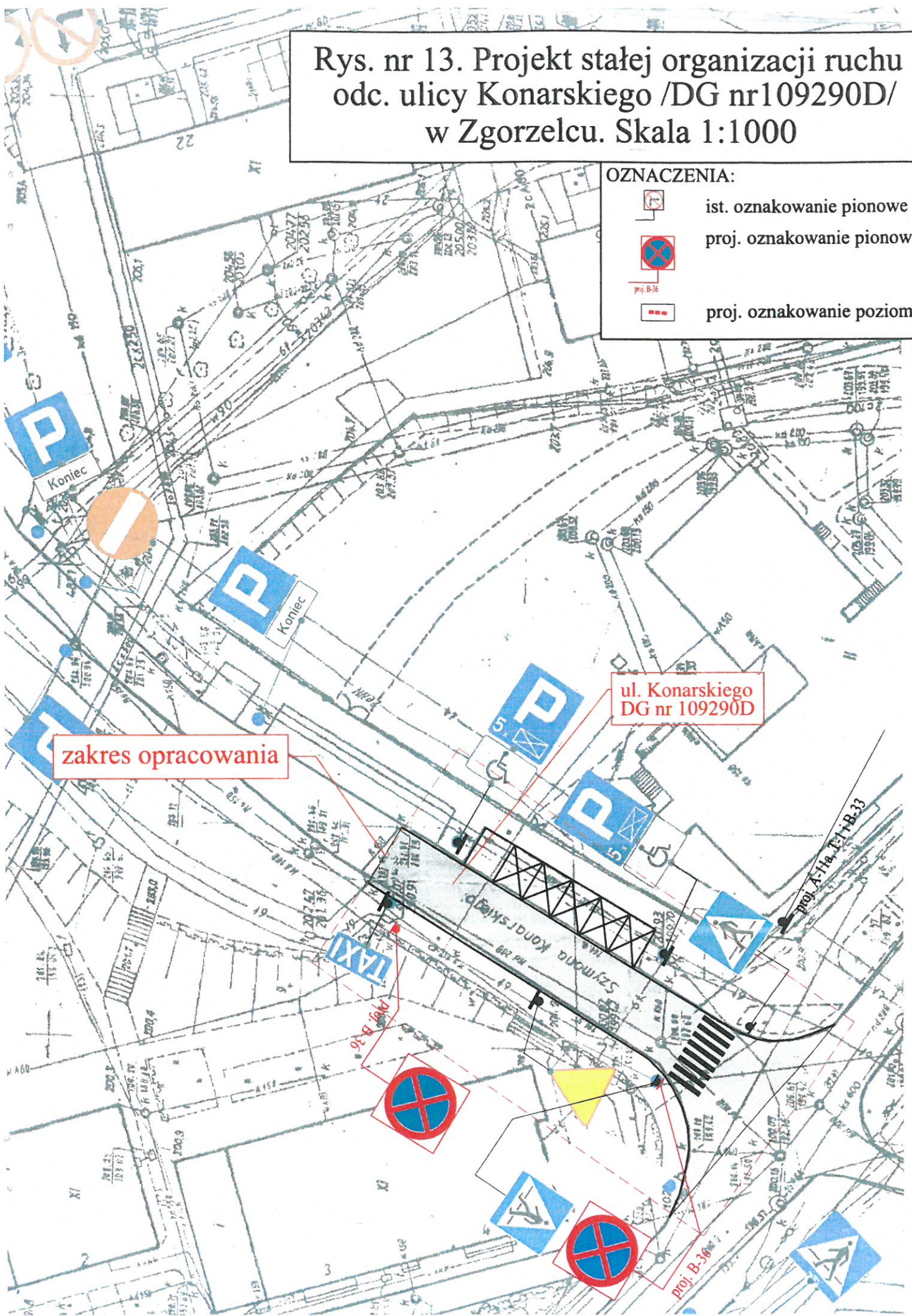


proj. oznakowanie pionowe

proj. B-36






proj. oznakowanie poziome



Rys. nr 14. Projekt stałej organizacji ruchu
odc. ulicy Piłsudskiego /DG nr109295D/
w Zgorzelcu. Skala 1:500

OZNACZENIA:

-  ist. oznakowanie pionowe
-  proj. oznakowanie pionowe
-  proj. oznakowanie poziome

