







-  E-18a Projektowane oznakowanie pionowe
-  Istniejące oznakowanie pionowe przeznaczone do przestawienia
-  Istniejące oznakowanie pionowe przeznaczone do demontażu
-  Istniejące oznakowanie pionowe
-  Granice administracyjne obrębów
-  Granice działek ewidencyjnych

Jednostka ewidencyjna :
 M. GORZÓW WIELKOPOLSKI
 Nazwa obrębu : WAWRÓW
 Numer obrębu : 0003

Jednostka ewidencyjna : SANTOK
 Nazwa obrębu : WAWRÓW
 Numer obrębu : 0001

Jednostka ewidencyjna : SANTOK
 Nazwa obrębu : CZECHÓW
 Numer obrębu : 0005

STAROSTA GORZÓWSKI
ZATWIERDZA
 Projekt Organizacji Ruchu
 22/04/2024
Z up. STAROSTY
 Magdalena Masak
 WICESTAROSTA

TRIAKTRISA Biuro Inżynierii drogowej		Robert Paciorek Biuro: ul. Mieszka I 39/46 66-400 Gorzów Wlkp.	
organizacja ruchu	Skala 1:2000	Rys. nr 1	tel. 503 77 55 00 robert.paciorek@o2.pl
Treść:	Projekt stałej organizacji ruchu drogowego		
Obiekt:	Zmiana stałej organizacji ruchu w gm. Santok dot. tablic miejscowości Wawrów i Czechów		
Autorzy opracowania	Podpis	Nr upr.	Data
Projektował	mgr inż. Robert Paciorek	1185/0005/PAC01/03 opr. bez. do projektowania bez op. w spec. drogowej	03.2024
Opracował	mgr inż. Maciej Tarko	-	03.2024

