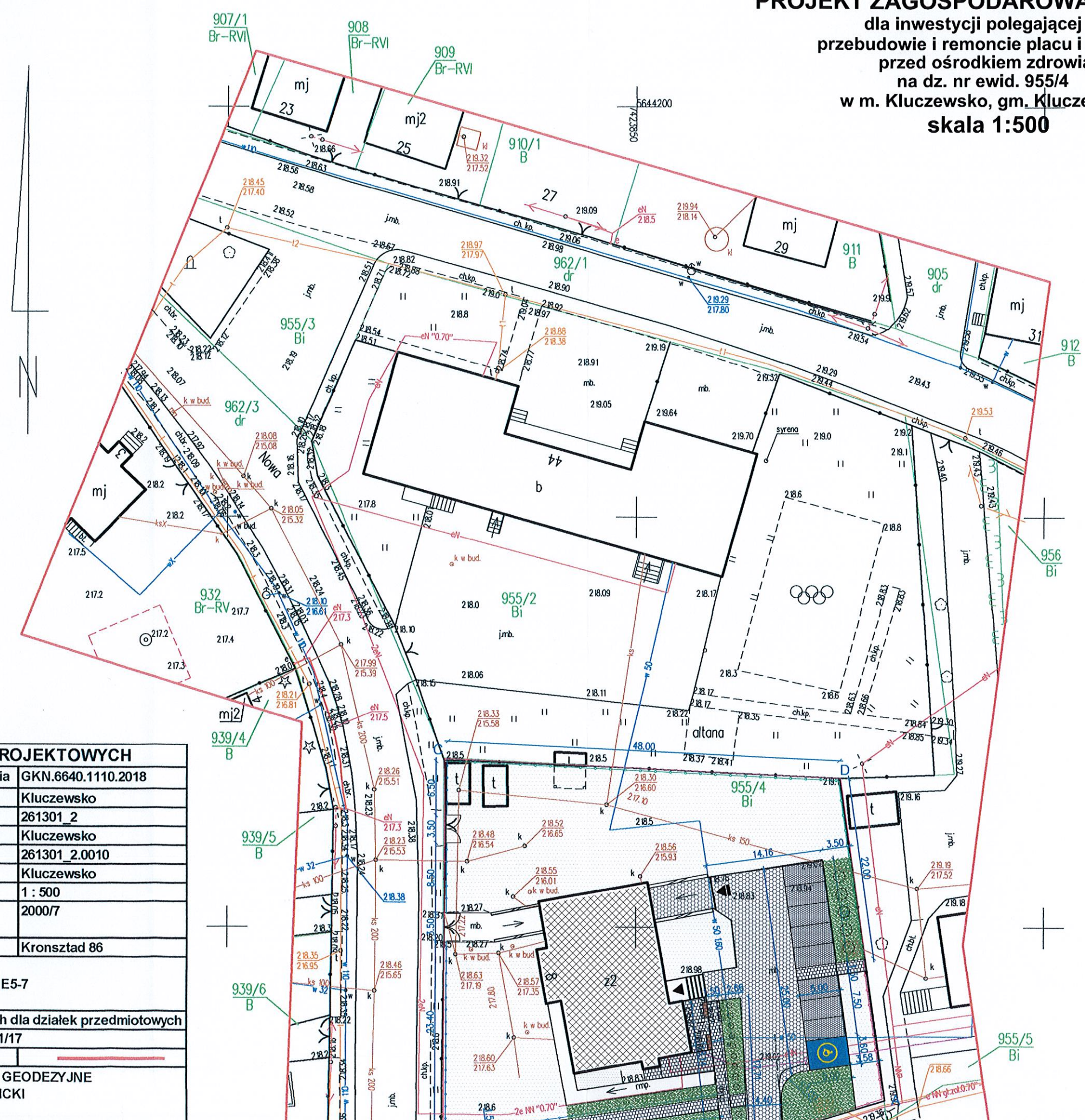


PROJEKT ZAGOSPODAROWANIA TERENU
 dla inwestycji polegającej na
 przebudowie i remoncie placu i skweru
 przed ośrodkiem zdrowia
 na dz. nr ewid. 955/4
 w m. Kluczewsko, gm. Kluczewsko
 skala 1:500



MAPA DO CELÓW PROJEKTOWYCH	
Oznaczenie kancelaryjne zgłoszenia	GKN.6640.1110.2018
Miejscowość	Kluczewsko
Jednostka ewidencyjna	identyfikator 261301_2 nazwa Kluczewsko
Obręb ewidencyjny	identyfikator 261301_2.0010 nazwa Kluczewsko
Skala mapy	1 : 500
Nazwa układu współrzędnych	prostokątny płaski 2000/7 wysokości Kronsztad 86
Arkusz mapy: 7.144.11.03.3.4 A5; B4-6; C4-6; D5,6; E5-7 7.144.11.08.1.2 A5-7; B5	
Nie badano służebności gruntowych dla działek przedmiotowych	
Nr działki	955/2, 955/4, 441/17
Zakres opracowania:	
Firma: XGEO USŁUGI GEODEZYJNE WIKTOR STĘSICKI	
XGEO	

URZĄD GEODEZYJNY WIKTOR STĘSICKI
 25-715 Kielce, ul. H. Kołłątaja 18/22
 tel. 504 780 972, biuro@xgeo.net.pl
 NIP 7262419525, REGON 361140537

Opracował mgr inż. Wiktor Stęsicki upr.zaw 22371

Wiktor Stęsicki
 Geodeta uprawniony
 upr. 22371

Kielce dnia: 22.10.2018

Poświadczam, że niniejszy dokument został opracowany w wyniku prac geodezyjnych i kartograficznych, których rezultaty zawiera aparat techniczny wpisany do ewidencji materiałów państwowego zasobu geodezyjnego i kartograficznego

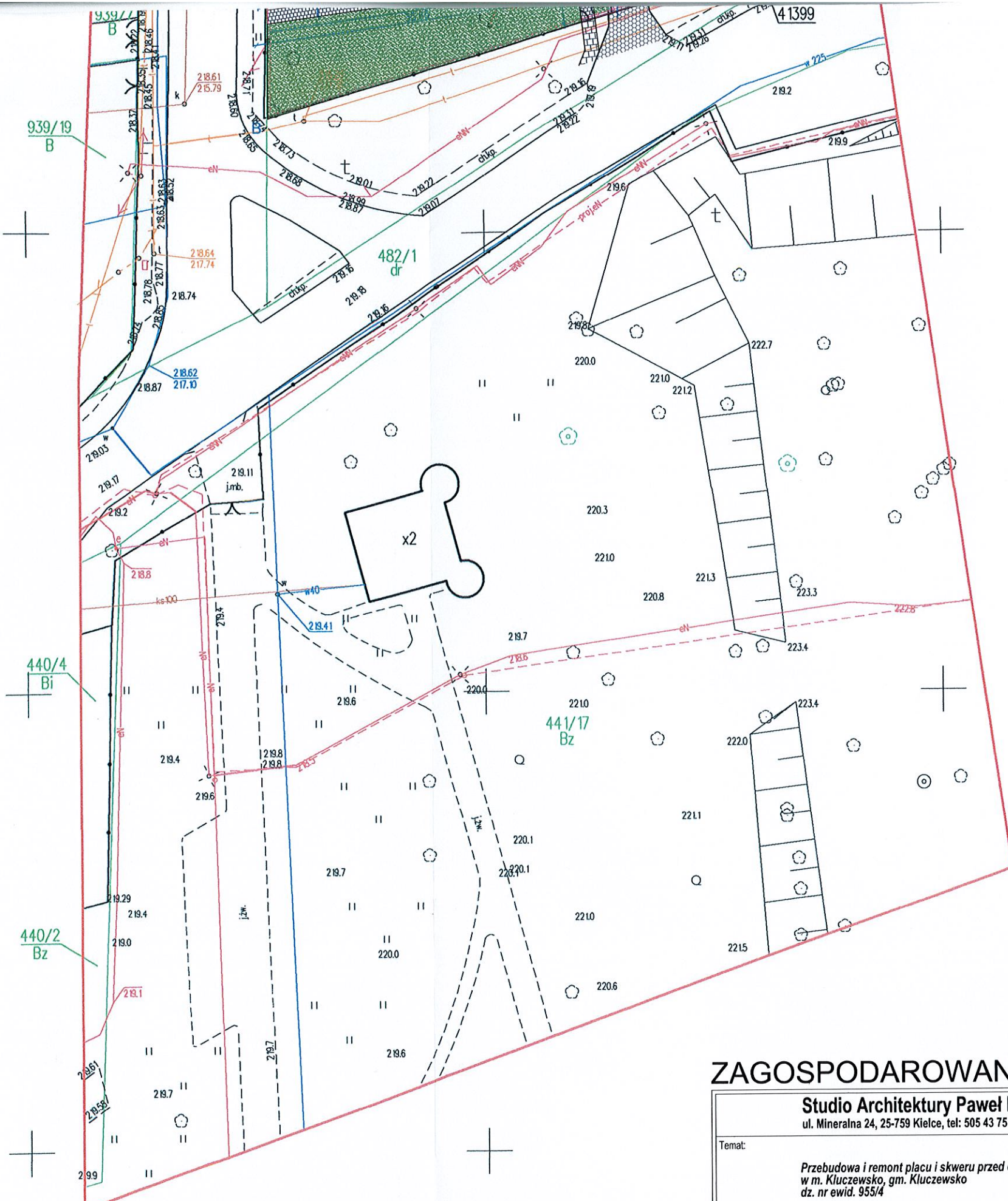
Organ prowadzący państwowy zasób geodezyjny i kartograficzny	STAROSTA WŁOSZCZOWSKI
Identyfikator ewidencyjny materiału zasobu aparatu technicznego	6.2013. 2019. 125
Data wpisania aparatu technicznego do ewidencji materiałów zasobu	2019 - 01 - 21
Imię, nazwisko i podpis osoby reprezentującej organ	Z up. STAROSTY

LEGENDA:

mg. Danuta Kwiecień
 Z-ca Kierownika Wydziału Geodezji, Kartografii
 Katastru i Gospodarki Nieruchomościami

ABCD-A GRANICE TERENU INWESTYCJI

	PROJEKTOWANE CHODNIKI Z PŁYTY GRANITOWEJ 50x50cm
	ISTNIEJĄCY BUDYNEK
	NAWIERZCHNIA ASFALTOWA DO WYMIANY NA KOSTKĘ BETONOWĄ
	PROJEKTOWANE MIEJSCA POSTOJOWE W MIEJSCU ISTNIEJĄCYCH
	PROJEKTOWANE MIEJSCA POSTOJOWE DLA OSÓB NIEPEŁNOSPRAWNYCH
	ISTNIEJĄCY TRAWNIK
	PROJEKTOWANE OGRODZENIE KUTE
	PROJEKTOWANE OGRODZENIE PANELOWE
	PROJEKTOWANE BRAMY
	OGRODZENIE DO LIKWIDACJI
	PROJEKTOWANE TRAWNIKI
	PROJEKTOWANE KRZEWY NISKOPENNE
	PROJEKTOWANE ŁAWKI
	PROJEKTOWANY KOSZ NA ŚMIECI
	PROJEKTOWANE STOJAKI NA ROWERY
	PROJEKTOWANE ODWODNIENIE LINIOWE



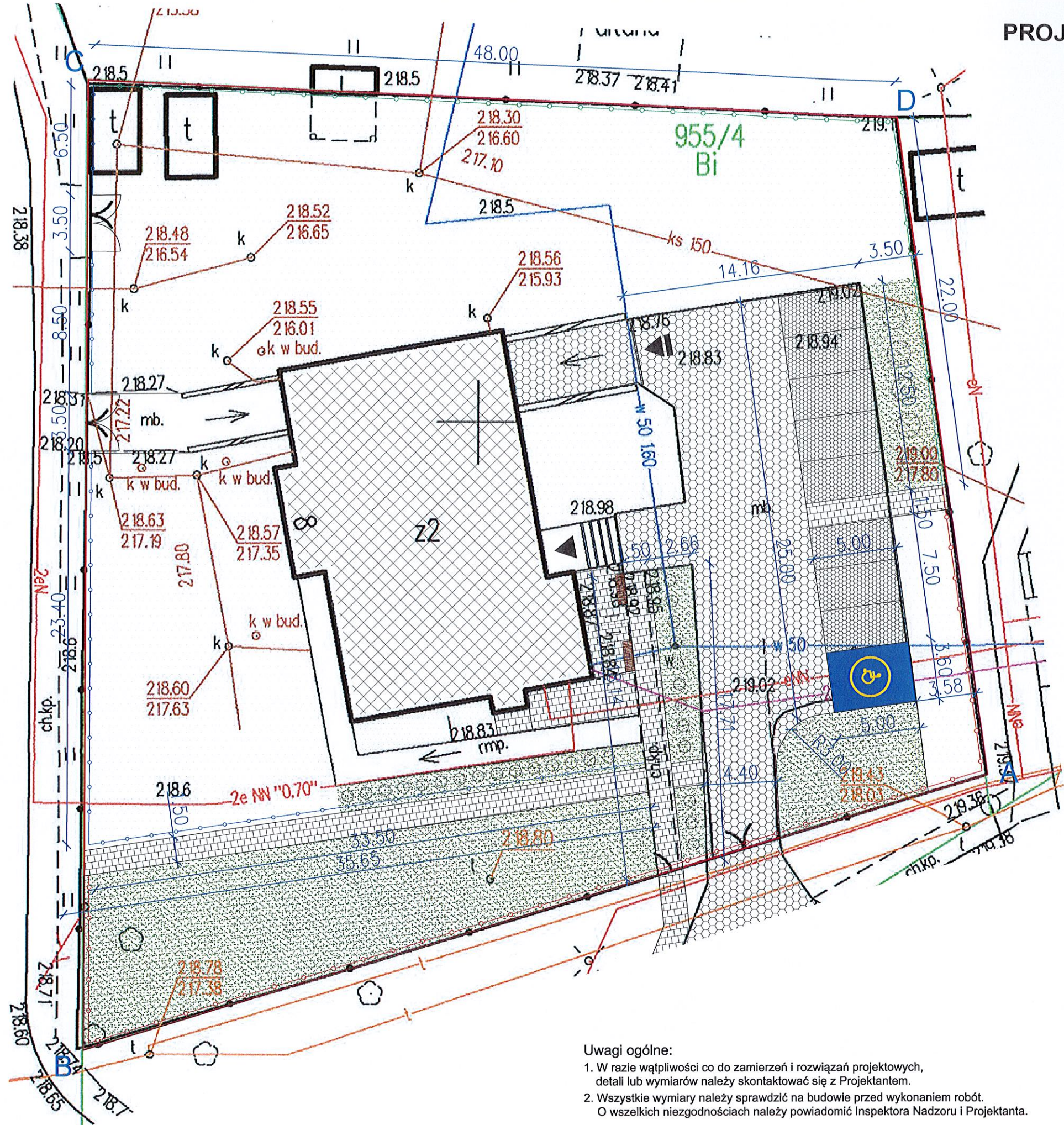
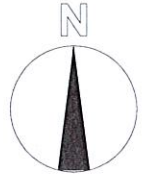
Uwagi ogólne:

1. W razie wątpliwości co do zamierzeń i rozwiązań projektowych, detali lub wymiarów należy skontaktować się z Projektantem.
2. Wszystkie wymiary należy sprawdzić na budowie przed wykonaniem robót. O wszelkich niezgodnościach należy powiadomić Inspektora Nadzoru i Projektanta.

ZAGOSPODAROWANIE skala 1:500

Studio Architektury Paweł Dziwiński ul. Mineralna 24, 25-759 Kielce, tel: 505 43 75 99		Rys:	PZT1
Temat: Przebudowa i remont placu i skweru przed ośrodkiem zdrowia w m. Kluczewsko, gm. Kluczewsko dz. nr ewid. 955/4		Skala:	1:500
Inwestor:	Gmina Kluczewsko ul. Spółdzielcza 12, 29-120 Kluczewsko		
Branża:	ARCHITEKTURA	Stadium:	Projekt techniczny
Tytuł rysunku:	ZAGOSPODAROWANIE	sierpień 2022	Podpis:
Projektował:	mgr inż. arch. Paweł Dziwiński	SW - 120/2011	08. 2022

PROJEKT ZAGOSPODAROWANIA TERENU
 dla inwestycji polegającej na
 przebudowie i remoncie placu i skweru
 przed ośrodkiem zdrowia
 na dz. nr ewid. 955/4
 w m. Kluczewsko, gm. Kluczewsko
 skala 1:250



LEGENDA:

- ABCD-A** GRANICE TERENU INWESTYCJI
- [Symbol] PROJEKTOWANE CHODNIKI Z PŁYTY GRANITOWEJ 50x50cm
- [Symbol] ISTNIEJĄCY BUDYNEK
- [Symbol] NAWIERZCHNIA ASFALTOWA DO WYMIANY NA KOSTKE BETONOWĄ
- [Symbol] PROJEKTOWANE MIEJSCA POSTOJOWE W MIEJSCU ISTNIEJĄCYCH
- [Symbol] PROJEKTOWANE MIEJSCA POSTOJOWE DLA OSÓB NIEPEŁNOSPRAWNYCH
- [Symbol] ISTNIEJĄCY TRAWNIK
- [Symbol] PROJEKTOWANE OGRODZENIE KUTE
- [Symbol] PROJEKTOWANE OGRODZENIE PANELOWE
- [Symbol] PROJEKTOWANE BRAMY
- [Symbol] OGRODZENIE DO LIKWIDACJI
- [Symbol] PROJEKTOWANE TRAWNIKI
- [Symbol] PROJEKTOWANE KRZEWY NISKOPENNE
- [Symbol] PROJEKTOWANE ŁAWKI
- [Symbol] PROJEKTOWANY KOSZ NA ŚMIECI
- [Symbol] PROJEKTOWANE STOJAKI NA ROWERY
- [Symbol] PROJEKTOWANE ODWODNIENIE LINIOWE

- Uwagi ogólne:**
- W razie wątpliwości co do zamierzeń i rozwiązań projektowych, detali lub wymiarów należy skontaktować się z Projektantem.
 - Wszystkie wymiary należy sprawdzić na budowie przed wykonaniem robót. O wszelkich niezgodnościach należy powiadomić Inspektora Nadzoru i Projektanta.

UWAGA: Mapa powstała w wyniku powiększenia oryginalnej mapy

ZAGOSPODAROWANIE skala 1:250

Studio Architektury Paweł Dziwiński ul. Mineralna 24, 25-759 Kielce, tel: 505 43 75 99			
Temat: Przebudowa i remont placu i skweru przed ośrodkiem zdrowia w m. Kluczewsko, gm. Kluczewsko dz. nr ewid. 955/4			Rys: PZT2
			Skala: 1:250
Inwestor:	Gmina Kluczewsko ul. Spółdzielcza 12, 29-120 Kluczewsko		
Branża:	ARCHITEKTURA	Stadium:	Projekt techniczny
Tytuł rysunku:	ZAGOSPODAROWANIE	sierpień 2022	Podpis:
Projektował:	mgr inż. arch. Paweł Dziwiński	SW - 120/2011	Data: 08. 2022