

WSR-ZL.6131.2.202.2021.DD  
 L. dz. 353152

Wrocław, 26 października 2021 r.

## DECYZJA

Na podstawie art. 104 i art. 155 ustawy z dnia 14 czerwca 1960 r. Kodeks postępowania administracyjnego (Dz. U. z 2021 r. poz. 735 z późn. zm.), w związku z art. 83d ust. 2 pkt 5 ustawy z dnia 16 kwietnia 2004 r. o ochronie przyrody (Dz. U. z 2021 r. poz. 1098), po rozpatrzeniu wniosku z dnia 22.10.2021 r. (data wpływu 25.10.2021 r.), Rejonowego Zarządu Infrastruktury z siedzibą we Wrocławiu przy ul. Obornickiej 126, w sprawie zmiany decyzji z dnia 27.11.2019 r., znak: WSR-ZL.6131.3.176.2018.DD, wydanej z upoważnienia Prezydenta Wrocławia, zmienionej decyzją z dnia 22.10.2020 r., znak: WSR-ZL.6131.2.197.2020.DD oraz decyzją WSR-ZL.6131.2.2018.2020.DD z dnia 22.11.2020 r., zezwalającej na usunięcie drzew i krzewów z terenu nieruchomości gruntowej położonej przy ul. Obornickiej, we Wrocławiu, oznaczonej geodezyjnie jako działki nr 4/33, AM-8, obręb Różanka, kolidujących z planowanym zadaniem 21411 pn. Przebudowa ogrodzenie kompleksów K-2836, K-8685 i K-2900 na terenie Centrum Szkolenia Wojsk Inżynieryjnych i Chemicznych, zgodnie z załączoną dokumentacją, w zakresie terminu wykonania nasadzeń rekompensujących straty przyrodnicze

## o r z e k a m:

**1. Zmieniam** na wniosek Strony decyzję z dnia 27.11.2019 r., znak: WSR-ZL.6131.3.176.2018.DD, wydanej z upoważnienia Prezydenta Wrocławia, zmienioną decyzją z dnia 22.10.2020 r., znak: WSR-ZL.6131.2.197.2020.DD oraz decyzją WSR-ZL.6131.2.2018.2020.DD z dnia 22.11.2020 r. w następujący sposób:

pkt 4 ww. decyzji otrzymuje brzmienie:

**„4. zobowiązuję** Rejonowy Zarząd Infrastruktury z siedzibą we Wrocławiu przy ul. Obornickiej 126, NIP: 896-000-61-70, Regon: 930103906, do posadzenia w ramach rekompensaty zieleni 250 sztuk ozdobnych drzew liściastych o obwodach pni 14-16 cm, na terenie przedmiotowej nieruchomości, innych nieruchomości należących do wnioskodawcy lub na terenach gminnych po uprzednim uzgodnieniu z Zarządem zieleni Miejskiej, w terminie do 30.10.2022 r. oraz do powiadomienia tut. Wydziału o miejscu i terminie nasadzeń w ciągu 7 dni po ich wykonaniu.”

**2. Pozostała treść** decyzji z dnia 27.11.2019 r., znak: WSR-ZL.6131.3.176.2018.DD, zmienionej decyzją z dnia 22.10.2020 r., znak: WSR-ZL.6131.2.197.2020.DD oraz decyzją WSR-ZL.6131.2.2018.2020.DD z dnia 22.11.2020 r., pozostaje bez zmian.

## Uzasadnienie

Wnioskiem z dnia 22.10.2021 r. (data wpływu 25.10.2021 r.) Rejonowy Zarząd Infrastruktury z siedzibą we Wrocławiu przy ul. Obornickiej 126, wystąpił do tut. Wydziału o zmianę decyzji z dnia 27.11.2019 r., znak: WSR-ZL.6131.3.176.2018.DD, wydanej z upoważnienia Prezydenta Wrocławia, zmienionej decyzją z dnia 22.10.2020 r., znak: WSR-ZL.6131.2.197.2020.DD oraz decyzją WSR-ZL.6131.2.2018.2020.DD z dnia 22.11.2020 r., zezwalającej na usunięcie drzew i krzewów z terenu nieruchomości gruntowej położonej przy ul. Obornickiej, we Wrocławiu, oznaczonej geodezyjnie jako działki nr 4/33, AM-8, obręb Różanka, kolidujących z planowanym zadaniem 21411 pn. Przebudowa ogrodzenie kompleksów K-2836, K-8685 i K-2900 na terenie Centrum Szkolenia Wojsk Inżynieryjnych i Chemicznych, zgodnie z załączoną dokumentacją, w zakresie terminu wykonania nasadzeń rekompensujących straty przyrodnicze. Strona zwróciła się o ustalenie terminu na dzień **30.10.2022** r. z uwagi unieważnienie postępowania o udzielenie zamówienia publicznego na inwestycję z uwagi na

brak odpowiadających wymogom zamawiającego i ponowne wszczęcie postępowania trybem – poza ustawą.

Postępowanie w sprawie uchylenia lub zmiany decyzji ostatecznej jest postępowaniem nowym, które wszczyna odpowiedni wniosek złożony przez stronę. Przepis art. 155 k.p.a. jest przepisem prawa materialnego i stanowi podstawę materialnoprawną rozstrzygnięcia. Zgodnie z treścią art. 155 k.p.a., decyzja ostateczna, na mocy której strona nabyła prawo, może być w każdym czasie za zgodą strony uchylona lub zmieniona przez organ administracji publicznej, który ją wydał, jeżeli przepisy szczególne nie sprzeciwiają się uchyleniu lub zmianie takiej decyzji i przemawia za tym interes społeczny lub słuszny interes strony.

Postępowanie prowadzone na podstawie 155 k.p.a. prowadzone jest w nowej, co do przedmiotu sprawie, choć jej rozstrzygnięcie dotyczy praw lub obowiązków, które już doznały konkretyzacji w formie decyzji, o której uchylenie bądź zmianę zabiega podmiot je inicjujący. Powołany przepis art. 155 k.p.a. stanowi podstawę do zmiany decyzji ostatecznej, na mocy której strona nabyła prawo, dopuszcza więc odstępstwo od zasady trwałości decyzji, ustanowionej w art. 16 k.p.a. Upřednio doszło bowiem do rozstrzygnięcia sprawy w formie decyzji, która pozostaje w obiegu prawnym i co do której należy zakładać, że nie jest obciążona wadą prowadzącą do jej wyeliminowania w innym trybie nadzwyczajnym. Ustanowiony w art. 155 k.p.a. warunek zgody strony na uchylenie lub zmianę ostatecznej decyzji przez organ administracji publicznej powoduje, że organ zobligowany jest do merytorycznej analizy podnoszonych przez stronę argumentów i propozycji dotyczących kierunku, czy sposobu zmiany decyzji. Zgoda strony na zmianę decyzji ostatecznej, na mocy której nabyła prawo, dotyczy zmiany merytorycznego rozstrzygnięcia, powinna więc być rozpatrywana przede wszystkim w kategoriach materialnych. Nie pozwala to na traktowanie jej wyłącznie w płaszczyźnie przesłanek przedmiotowości bądź bezprzedmiotowości postępowania.

Organ stwierdził, że w przedmiotowej sprawie za zmianą wskazanej decyzji przemawia słuszny interes strony. Tym samym stwierdzono, że w niniejszej sprawie zachodzą wszystkie przesłanki konieczne do dokonania zmiany ostatecznej decyzji administracyjnej i nie występują negatywne przesłanki uniemożliwiające uwzględnienie złożonego wniosku. W związku z powyższym Organ uznał zasadność wniosku i wyznaczył nowy termin końcowy wykonania nasadzeń rekompensujących straty przyrodnicze na dzień **30.10.2022 r.**, zgodnie z żądaniem Strony.

Informuję, że strona może skorzystać z możliwości zrzeczenia się prawa do odwołania, w myśl art. 127a k.p.a. po doręczeniu jej decyzji. Możliwość skorzystania z tego prawa jest jednak ograniczona w czasie. Zrzec się prawa do odwołania można jedynie przed upływem terminu do wniesienia odwołania. Zrzeczenie się prawa do odwołania następuje w formie oświadczenia. Oświadczenie to należy kierować bezpośrednio do organu, który wydał decyzję. Z dniem doręczenia organowi administracji publicznej oświadczenia o zrzeczeniu się prawa do wniesienia odwołania przez ostatnią ze stron postępowania, decyzja staje się ostateczna i prawomocna - zatem nie będzie można się od niej już odwołać ani wnieść skargi do sądu administracyjnego. Oświadczenie to, o ile zostało prawidłowo złożone, w chwili jego doręczenia organowi przez stronę (a w przypadku, gdy w postępowaniu uczestniczy wiele stron – przez wszystkie strony) jest niewzruszalne. Tak, więc decyzja podlegać będzie wykonaniu przed upływem terminu do wniesienia odwołania, jeżeli będzie zgodna z żądaniem wszystkich stron lub jeżeli wszystkie strony zrzekły się prawa do wniesienia odwołania.

#### Pouczenie

1. Od decyzji służy odwołanie do Samorządowego Kolegium Odwoławczego we Wrocławiu pl. Powstańców Warszawy 1, za pośrednictwem Prezydenta Wrocławia Wydział Środowiska i Rolnictwa w terminie 14 dni od dnia jej doręczenia.

2. W trakcie biegu terminu do wniesienia odwołania strona może zrzec się prawa do wniesienia odwołania wobec organu administracji publicznej, który wydał decyzję. Z dniem doręczenia organowi administracji publicznej oświadczenia o zrzeczeniu się praw do wniesienia odwołania przez ostatnią ze stron postępowania, decyzja staje się ostateczna i prawomocna.

Z UP. PREZIDENTA  
*[Podpis]*  
GŁÓWNY KANCELARZ  
URZĘDNIK BIURO  
Data: 30.10.2022



Sporządził: Dariusz Duszyński – st. spec. ds. ochrony zieleni  
Otrzymują:

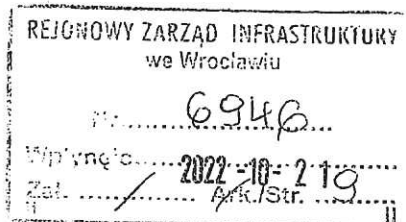
Rejonowy zarząd Infrastruktury, ul. Obornicka 126, 50-984 Wrocław  
2. aa

Niniejszą informację otrzymałeś w związku z obowiązkami określonymi w art. 13 rozporządzenia Parlamentu Europejskiego i Rady (UE) 2016/679 z dnia 27 kwietnia 2016 r. w sprawie ochrony osób fizycznych w związku z przetwarzaniem danych osobowych i w sprawie swobodnego przepływu takich danych oraz uchylenia dyrektywy 95/46/WE (ogólne rozporządzenie o ochronie danych) (Dziennik Urzędowy Unii Europejskiej z dnia 14 maja 2016 r.

<b>SZCZEGÓŁOWE INFORMACJE DOTYCZĄCE PRZETWARZANIA PANI/PANA DANYCH OSOBOWYCH PRZEZ GMINĘ WROCŁAW URZĄD MIEJSKI WROCŁAWIA</b>	
<b>Administrator Danych Osobowych</b>	Administratorem Pani/Pana danych osobowych jest Gmina Wrocław Urząd Miejski Wrocławia, pl. Nowy Targ 1-8, 50-141 Wrocław (dalej: my). Możesz się z nami skontaktować w następujący sposób: <ul style="list-style-type: none"> <li>• listownie na adres: pl. Nowy Targ 1-8, 50-141 Wrocław</li> <li>• przez e-mail: <a href="mailto:wsr@um.wroc.pl">wsr@um.wroc.pl</a></li> <li>• telefonicznie: 71 799 67 00 (sekretariat Wydziału Środowiska i Rolnictwa).</li> </ul>
<b>Inspektor Ochrony Danych</b>	W Gminie Wrocław Urzędzie Miejskim Wrocławia został wyznaczony Inspektor Ochrony Danych. Jest nim Sebastian Sobiecki. Z inspektorem możesz się skontaktować: <ul style="list-style-type: none"> <li>• telefonicznie pod numerem 71 777 77 24</li> <li>• osobiście w budynku przy ulicy Zapolskiej 4</li> <li>• pisząc e-mail na adres <a href="mailto:iod@um.wroc.pl">iod@um.wroc.pl</a></li> </ul>
<b>Cel przetwarzania Pani/Pana danych osobowych</b>	Będziemy przetwarzać Pani/Pana dane osobowe, w celu wydania decyzji zmieniającej
<b>Podstawa prawna przetwarzania Pani/Pana danych osobowych</b>	Będziemy przetwarzać Pani/Pana dane osobowe w zakresie imię i nazwisko, adres jednostki oraz oznaczenie nieruchomości, ponieważ jest to niezbędne do wypełnienia obowiązku prawnego ciążącego na administratorze i wynika z ustawy o ochronie przyrody.
<b>Okres przechowywania Pani/Pana danych osobowych</b>	Pani/Pana dane osobowe będą przetwarzane przez 5 lat od stycznia kolejnego roku po zakończeniu Pani/Pana sprawy.
<b>Odbiorcy Pani/Pana danych osobowych</b>	Będziemy przekazywać Pani/Pana dane osobowe: <ul style="list-style-type: none"> <li>• naszym dostawcom usług IT, którym zlecimy usługi związane z przetwarzaniem danych osobowych. Takie podmioty przetwarzają dane na podstawie umowy z nami i tylko zgodnie z naszymi poleceniami,</li> <li>• podmiotom upoważnionym na podstawie przepisów prawa.</li> </ul>
<b>Pani/Pana prawa związane z przetwarzaniem danych osobowych</b>	Przysługują Pani/Panu następujące prawa związane z przetwarzaniem danych osobowych: <ul style="list-style-type: none"> <li>• prawo dostępu do Pani/Pana danych osobowych,</li> <li>• prawo żądania sprostowania Pani/Pana danych osobowych,</li> <li>• prawo żądania ograniczenia przetwarzania Pani/Pana danych osobowych.</li> </ul>
<b>Prawo wniesienia skargi do organu</b>	Przysługuje Pani/Panu także prawo wniesienia skargi do organu nadzorczego zajmującego się ochroną danych osobowych, tj. Prezesa Urzędu Ochrony Danych Osobowych.





435/  
22WSR-ZL.6131.2.182.2022.DD  
L. dz. 358993

Wrocław, 17 października 2021 r.

**DECYZJA**

Na podstawie art. 104 i art. 155 ustawy z dnia 14 czerwca 1960 r. Kodeks postępowania administracyjnego (Dz. U. z 2021 r. poz. 2000), w związku z art. 83d ust. 2 pkt 5 ustawy z dnia 16 kwietnia 2004 r. o ochronie przyrody (Dz. U. z 2022 r. poz. 916 z późn. zm.), po rozpatrzeniu wniosku z dnia 12.10.2021 r. (data wpływu 13.10.2021 r.), Rejonowego Zarządu Infrastruktury z siedzibą we Wrocławiu przy ul. Obornickiej 126, w sprawie zmiany decyzji z dnia 27.11.2019 r., znak: WSR-ZL.6131.3.176.2018.DD, wydanej z upoważnienia Prezydenta Wrocławia, zmienionej decyzją z dnia 22.10.2020 r., znak: WSR-ZL.6131.2.197.2020.DD następnie decyzją WSR-ZL.6131.2.218.2020.DD z dnia 22.11.2020 r., oraz decyzją WSR-ZL.6131.2.202.2021.DD z dnia 26.10.2021 r., zezwalającej na usunięcie drzew i krzewów z terenu nieruchomości gruntowej położonej przy ul. Obornickiej, we Wrocławiu, oznaczonej geodezyjnie jako działki nr 4/33, AM-8, obręb Różanka, kolidujących z planowanym zadaniem 21411 pn. Przebudowa ogrodzenie kompleksów K-2836, K-8685 i K-2900 na terenie Centrum Szkolenia Wojsk Inżynieryjnych i Chemicznych, zgodnie z załączoną dokumentacją, w zakresie terminu wykonania nasadzeń rekompensujących straty przyrodnicze

**o r z e k a m:**

**1. Zmieniam** na wniosek Strony decyzję z dnia 27.11.2019 r., znak: WSR-ZL.6131.3.176.2018.DD, wydaną z upoważnienia Prezydenta Wrocławia, zmienioną decyzją z dnia 22.10.2020 r., znak: WSR-ZL.6131.2.197.2020.DD następnie decyzją WSR-ZL.6131.2.2018.2020.DD z dnia 22.11.2020 r. oraz decyzją WSR-ZL.6131.2.202.2021.DD z dnia 26.10.2021 r. w następujący sposób:

pkt 1 ww. decyzji otrzymuje brzmienie:

**„1. zezwalam** Rejonowemu Zarządowi Infrastruktury z siedzibą we Wrocławiu przy ul. Obornickiej 126, NIP: 896-000-61-70, Regon: 930103906, na usunięcie w terminie do **31.12.2024 r.**, za naliczeniem opłaty, nw. drzew i krzewów z terenu nieruchomości gruntowej położonej przy ul. Obornickiej, we Wrocławiu, oznaczonej geodezyjnie jako działki nr 4/33, AM-8, obręb Różanka, kolidujących z planowanym zadaniem 21411 pn. Przebudowa ogrodzenie kompleksów K-2836, K-8685 i K-2900 na terenie Centrum Szkolenia Wojsk Inżynieryjnych i Chemicznych, zgodnie z załączoną dokumentacją”

Lp.	Nr inw.	Nazwa gatunkowa	Obwód pnia na wysokości 130 cm [cm]	Obwód pnia wg u.o.p.	Pow. krzewu [m2]	Stawka za cm/m2 [zł]	wartość [zł]
1	1	Jesion wyniosły	125			30,00	3750,00
2	2	Grab pospolity	92			55,00	5060,00
3	3	Grab pospolity	53			55,00	2915,00
4	4	Grab pospolity	87			55,00	4785,00
5	5	Grab pospolity	78; 63	109,5		70,00	7665,00
6	6	Dąb szypułkowy	156			70,00	10920,00
7	7	Grab pospolity	128			70,00	8960,00
8	8	Jesion wyniosły	164			30,00	4920,00
9	9	Jesion wyniosły	160			30,00	4800,00
10	10	Jesion wyniosły	132			30,00	3960,00
11	11	Robinia akacjowa	106			15,00	1590,00

12	12	Topola czarna	152			15,00	2280,00
13	28	Topola euroamerykańska	12; 12; 7; 13; 10; 13; 12	46		12,00	552,00
14	36	Wierzba iwa	74			12,00	888,00
15	37	Topola osika	74			12,00	888,00
16	38	Topola biała	127; 67	160,5		15,00	2407,50
17	214	Dąb czerwony	39			25,00	975,00
18	216	Dąb czerwony	21; 14; 13; 18	43,5		25,00	1087,50
19	217	Dąb czerwony	10; 9; 8	18,5		25,00	462,50
20	247	Topola euroamerykańska	24			12,00	288,00
21	248	Ligustr pospolity			36,00	40,00	1440,00
22	249	Jesion wyniosły	159			30,00	4770,00
23	250	Jesion wyniosły	109			30,00	3270,00
24	251	Jesion wyniosły	52			25,00	1300,00
25	252	Jesion wyniosły	75			25,00	1875,00
26	253	Jesion wyniosły	119			30,00	3570,00
27	254	Jesion wyniosły	101			30,00	3030,00
28	255	Jesion wyniosły	98			25,00	2450,00
29	256	Jesion wyniosły	124			30,00	3720,00
30	257	Jesion wyniosły	77			25,00	1925,00
31	258	Jesion wyniosły	120			30,00	3600,00
32	259	Jesion wyniosły	130			30,00	3900,00
33	261	Jesion wyniosły	104			30,00	3120,00
34	262	Klon jawor	124			30,00	3720,00
35	263	Klon zwyczajny	69			25,00	1725,00
36	264	Grab pospolity	94			55,00	5170,00
37	265	Grab pospolity	71			55,00	3905,00
38	266	Klon zwyczajny	60			25,00	1500,00
39	267	Robinia akacjowa	96; 85	138,5		15,00	2077,50
40	268	Grab pospolity	63			55,00	3465,00
41	269	Jesion wyniosły	164			30,00	4920,00
42	270	Grab pospolity	48			55,00	2640,00
43	271	Grab pospolity	64			55,00	3520,00
44	272	Jesion wyniosły	90			25,00	2250,00
45	273	Grab pospolity	53			55,00	2915,00
46	274	Jesion wyniosły	122			30,00	3660,00
47	275	Grab pospolity	85			55,00	4675,00
48	276	Grab pospolity	74			55,00	4070,00
49	277	Grab pospolity	45			55,00	2475,00
50	278	Grab pospolity	73			55,00	4015,00
51	279	Grab pospolity	47			55,00	2585,00
52	280	Robinia akacjowa	106			15,00	1590,00
53	281	Grab pospolity	49			55,00	2695,00
54	282	Grab pospolity	62			55,00	3410,00
55	404	Robinia akacjowa	194			15,00	2910,00
56	405	Robinia akacjowa	178			15,00	2670,00
57	406	Robinia akacjowa	175			15,00	2625,00
58	407	Robinia akacjowa	114			15,00	1710,00
59	408	Robinia akacjowa	142			15,00	2130,00
60	409	Robinia akacjowa	133			15,00	1995,00
61	410	Kasztanowiec pospolity	74			12,00	888,00
62	411	Kasztanowiec pospolity	76			12,00	912,00
63	412	Dąb szypułkowy	78			55,00	4290,00
64	413	Dąb szypułkowy	86			55,00	4730,00
65	414	Dąb szypułkowy	76			55,00	4180,00
66	415	Dąb szypułkowy	82			55,00	4510,00
67	416	Dąb szypułkowy	106			70,00	7420,00
68	417	Dąb szypułkowy	44			55,00	2420,00
69	418	Dąb szypułkowy	46			55,00	2530,00
70	419	Dąb szypułkowy	68			55,00	3740,00
RAZEM							223766,00

pkt 3 ww. decyzji otrzymuje brzmienie:

**„3. zezwalam** Rejonowemu Zarządowi Infrastruktury z siedzibą we Wrocławiu przy ul. Obornickiej 126, NIP: 896-000-61-70, Regon: 930103906, na usunięcie w terminie do **31.12.2024 r.**, bez naliczania opłat, nw. drzew i krzewów z terenu nieruchomości gruntowej położonej przy ul. Obornickiej, we Wrocławiu, oznaczonej geodezyjnie jako działki nr 4/33, AM-8, obręb Różanka, kolidujących z planowanym zadaniem 21411 pn. Przebudowa ogrodzenie kompleksów K-2836, K-8685 i K-2900 na terenie Centrum Szkolenia Wojsk Inżynieryjnych i Chemicznych, zgodnie z załączoną dokumentacją”

I.p.	Nr inw.	Nazwa gatunkowa	Obwód pnia na wysokości 130 cm [cm]	Powierzchnia krzewu [m2]
1	40	Dąb szypułkowy	72; 89	
2	44	Robinia akacjowa	58	
3	45	Robinia akacjowa	51	
4	46	Robinia akacjowa	36	
5	50	Dąb czerwony	33	
6	51	Dąb czerwony	38	
7	52	Głóg jednoszyjkowy	25	
8	53	Głóg jednoszyjkowy	33; 13	
9	54	Głóg jednoszyjkowy	20; 20	
10	55	Dąb czerwony	35; 36	
11	56	Dąb czerwony	47	
12	57	Dąb czerwony	33	
13	58	Robinia akacjowa	27	
14	61	Dąb czerwony	166	
15	62	Głóg jednoszyjkowy	83	
16	63	Grab pospolity	102	
17	64	Grab pospolity	68	
18	65	Grab pospolity	80	
19	66	Grab pospolity	100	
20	67	Grab pospolity	110	
21	68	Grab pospolity	59	
22	69	Grab pospolity	123	
23	70	Grab pospolity	122	
24	71	Grab pospolity	109	
25	72	Grab pospolity	146	
26	73	Grab pospolity	61	
27	74	Grab pospolity	112	
28	75	Grab pospolity	113	
29	76	Grab pospolity	90	
30	77	Grab pospolity	98	
31	78	Grab pospolity	90	
32	79	Grab pospolity	105	
33	80	Grab pospolity	99	
34	81	Grab pospolity	83	
35	82	Grab pospolity	100	
36	83	Grab pospolity	98	
37	84	Grab pospolity	121	
38	85	Grab pospolity	97	
39	86	Grab pospolity	80	
40	87	Grab pospolity	100	
41	88	Grab pospolity	83	
42	89	Grab pospolity	72	
43	90	Grab pospolity	122	
44	91	Grab pospolity	103	
45	92	Grab pospolity	110	
46	93	Grab pospolity	80	
47	94	Grab pospolity	114	
48	95	Grab pospolity	85	
49	96	Grab pospolity	83	
50	97	Grab pospolity	90	
51	98	Grab pospolity	94	
52	99	Grab pospolity	97	
53	100	Grab pospolity	94	
54	101	Grab pospolity	77	
55	102	Grab pospolity	90	
56	103	Grab pospolity	94	
57	104	Grab pospolity	87	
58	105	Grab pospolity	86	
59	106	Grab pospolity	115	

60	107	Grab pospolity	43	
61	108	Grab pospolity	96	
62	109	Grab pospolity	60	
63	110	Grab pospolity	95	
64	111	Grab pospolity	43	
65	112	Grab pospolity	98	
66	113	Grab pospolity	113	
67	114	Grab pospolity	84	
68	115	Grab pospolity	84	
69	116	Grab pospolity	80	
70	117	Grab pospolity	81	
71	118	Grab pospolity	76	
72	119	Grab pospolity	38	
73	120	Grab pospolity	56	
74	121	Grab pospolity	86	
75	122	Grab pospolity	55	
76	123	Grab pospolity	81	
77	124	Grab pospolity	58	
78	125	Grab pospolity	70	
79	126	Grab pospolity	48	
80	127	Grab pospolity	101	
81	128	Grab pospolity	45	
82	129	Grab pospolity	40	
83	130	Grab pospolity	102	
84	131	Grab pospolity	107	
85	132	Grab pospolity	85	
86	133	Grab pospolity	96	
87	134	Grab pospolity	77	
88	135	Grab pospolity	68	
89	136	Grab pospolity	76	
90	137	Grab pospolity	106	
91	138	Grab pospolity	94	
92	139	Grab pospolity	46	
93	140	Grab pospolity	88	
94	141	Grab pospolity	67	
95	142	Grab pospolity	112	
96	143	Grab pospolity	77	
97	144	Grab pospolity	69	
98	145	Grab pospolity	115	
99	146	Grab pospolity	79	
100	147	Grab pospolity	89	
101	148	Grab pospolity	89	
102	149	Grab pospolity	93	
103	150	Grab pospolity	68	
104	151	Grab pospolity	40	
105	152	Grab pospolity	65	
106	153	Grab pospolity	24	
107	154	Grab pospolity	23	
108	155	Grab pospolity	44	
109	156	Grab pospolity	70	
110	157	Grab pospolity	66	
111	158	Grab pospolity	88	
112	160	Grab pospolity	75	
113	161	Grab pospolity	51	
114	162	Grab pospolity	79	
115	163	Grab pospolity	94	
116	164	Grab pospolity	73	
117	165	Grab pospolity	90	
118	166	Grab pospolity	64	
119	167	Grab pospolity	72	
120	168	Grab pospolity	91	
121	169	Grab pospolity	35	
122	170	Grab pospolity	73	
123	171	Grab pospolity	86	
124	172	Grab pospolity	77; 54	
125	174	Grab pospolity	67; 63; 55	
126	175	Grab pospolity	85	
127	176	Grab pospolity	78	
128	177	Grab pospolity	68	
129	179	Grab pospolity	98	
130	180	Grab pospolity	72	



131	181	Grab pospolity	86	
132	182	Grab pospolity	80	
133	183	Grab pospolity	79	
134	184	Głóg jednoszyjkowy	62	
135	185	Klon zwyczajny	164	
136	187	Klon zwyczajny	110	
137	188	Dąb szypułkowy	150	
138	189	Klon zwyczajny	22; 20	
139	190	Dąb czerwony	58; 45	
140	191	Dąb czerwony	44	
141	195	Dąb czerwony	32; 30; 20; 19; 5; 16; 22; 35; 27; 37; 38; 21; 22; 8; 11; 13; 14; 15	
142	205	Robinia akacyjowa	38; 31; 33; 35	
143	207	Klon zwyczajny	14; 9; 5; 5; 10; 13	
144	208	Klon zwyczajny	22; 13; 16; 13; 23	
145	209	Klon zwyczajny	11; 12; 11	
146	210	Klon zwyczajny	19; 18; 20; 23; 22; 20; 24	
147	212	Klon zwyczajny	14; 16; 20; 11; 13; 14	
148	221	Dąb szypułkowy	32	
149	224	Klon zwyczajny	60; 59	
150	225	Klon zwyczajny	12; 30; 28; 22; 18	
151	283	Grab pospolity	47	
152	284	Grab pospolity	74	
153	285	Grab pospolity	44	
154	286	Grab pospolity	48	
155	287	Grab pospolity	72	
156	288	Grab pospolity	35	
157	289	Modrzew europejski	64	
158	290	Grab pospolity	65	
159	291	Grab pospolity	45	
160	292	Grab pospolity	57	
161	293	Grab pospolity	70	
162	294	Grab pospolity	75	
163	295	Grab pospolity	54	
164	296	Grab pospolity	47	
165	297	Grab pospolity	41	
166	298	Grab pospolity	38	
167	299	Grab pospolity	45	
168	300	Czereśnia ptasia	147	
169	301	Grab pospolity	55	
170	302	Klon jawor	54	
171	303	Grab pospolity	51	
172	304	Grab pospolity	44	
173	305	Grab pospolity	54	
174	306	Grab pospolity	50	
175	307	Grab pospolity	45	
176	308	Grab pospolity	52	
177	309	Grab pospolity	51	
178	310	Grab pospolity	45	
179	311	Grab pospolity	43	
180	312	Grab pospolity	40	
181	313	Grab pospolity	61	
182	314	Grab pospolity	60	
183	315	Grab pospolity	45	
184	316	Grab pospolity	48; 57	
185	317	Grab pospolity	53	
186	318	Grab pospolity	45	
187	319	Grab pospolity	72	
188	320	Grab pospolity	43	
189	321	Grab pospolity	54	
190	322	Grab pospolity	54	
191	323	Grab pospolity	65	
192	324	Grab pospolity	40	
193	325	Grab pospolity	68	
194	326	Grab pospolity	67	
195	327	Grab pospolity	61	
196	328	Grab pospolity	43; 58	
197	329	Grab pospolity	50	
198	330	Grab pospolity	36; 53	
199	331	Grab pospolity	40	

200	332	Grab pospolity	40	
201	333	Grab pospolity	122	
202	334	Grab pospolity	81	
203	335	Grab pospolity	66	
204	336	Grab pospolity	43; 50	
205	337	Grab pospolity	63; 47; 108; 50	
206	338	Klon jesionolistny	133; 60; 59; 70	
207	339	Grab pospolity	91	
208	340	Grab pospolity	77	
209	341	Grab pospolity	84	
210	342	Grab pospolity	77	
211	343	Grab pospolity	45	
212	344	Grab pospolity	80; 70	
213	345	Grab pospolity	53; 37; 50	
214	346	Grab pospolity	43	
215	347	Grab pospolity	53	
216	348	Grab pospolity	43	
217	364	Klon zwyczajny	45; 44; 44; 14	
218	366	Ligustr pospolity		27,00
219	367	Wierzba lwa	279	
220	368	Ligustr pospolity		27,00
221	369	Topola biała	44	
222	370	Topola biała	32; 14; 11; 12	
223	371	Topola biała	25	
224	376	Topola euroamerykańska	25; 20; 24; 29; 28; 15; 11; 10; 11	
225	377	Klon polny	74; 72	
226	378	Klon polny	95	
227	379	Dąb szypułkowy	244	
228	380	Lipa drobnolistna	100	
229	381	Jarząb pospolity	58	
230	382	Lipa drobnolistna	119	
231	383	Głóg jednoszyjkowy	19	
232	384	Głóg jednoszyjkowy	19	
233	385	Czeremcha amerykańska	88	
234	390	Dąb szypułkowy	98	
235	391	Klon zwyczajny	45	
236	392	Klon zwyczajny	33	
237	393	Klon zwyczajny	57	
238	394	Dąb czerwony	70	
239	395	Dąb czerwony	62	
240	396	Dąb szypułkowy	99	
241	397	Jesion wyniosły	42	
242	398	Jesion wyniosły	33	
243	399	Jesion wyniosły	56	
244	400	Jesion wyniosły	72	
245	401	Jesion wyniosły	60	
246	402	Jesion wyniosły	88	
247	403	Robinia akacjowa	225	

pkt 4 ww. decyzji otrzymuje brzmienie:

**„4. zobowiązuje** Rejonowy Zarząd Infrastruktury z siedzibą we Wrocławiu przy ul. Obornickiej 126, NIP: 896-000-61-70, Regon: 930103906, do posadzenia w ramach rekompensaty zieleni 250 sztuk ozdobnych drzew liściastych o obwodach pni 14-16 cm, na terenie przedmiotowej nieruchomości, innych nieruchomości należących do wnioskodawcy lub na terenach gminnych po uprzednim uzgodnieniu z Zarządem zieleni Miejskiej, w terminie do 31.03.2024 r. oraz do powiadomienia tut. Wydziału o miejscu i terminie nasadzeń w ciągu 7 dni po ich wykonaniu.”

2. Pozostała treść decyzji z dnia 27.11.2019 r., znak: WSR-ZL.6131.3.176.2018.DD, zmienionej decyzją z dnia 22.10.2020 r., znak: WSR-ZL.6131.2.197.2020.DD następnie decyzją WSR-ZL.6131.2.2018.2020.DD z dnia 22.11.2020 r. oraz decyzją WSR-ZL.6131.2.202.2021.DD z dnia 26.10.2021 r. pozostaje bez zmian.

#### Uzasadnienie

Wnioskiem z dnia 12.10.2021 r. (data wpływu 13.10.2021 r.) Rejonowy Zarząd Infrastruktury z siedzibą we Wrocławiu przy ul. Obornickiej 126, wystąpił do tut. Wydziału o zmianę decyzji z dnia 27.11.2019 r., znak: WSR-ZL.6131.3.176.2018.DD, wydanej z upoważnienia Prezydenta Wrocławia,



zmienionej decyzją z dnia 22.10.2020 r., znak: WSR-ZL.6131.2.197.2020.DD następnie decyzją WSR-ZL.6131.2.2018.2020.DD z dnia 22.11.2020 r. oraz decyzją WSR-ZL.6131.2.202.2021.DD z dnia 26.10.2021 r., zezwalającej na usunięcie drzew i krzewów z terenu nieruchomości gruntowej położonej przy ul. Obornickiej, we Wrocławiu, oznaczonej geodezyjnie jako działki nr 4/33, AM-8, obręb Różanka, kolidujących z planowanym zadaniem 21411 pn. Przebudowa ogrodzenie kompleksów K-2836, K-8685 i K-2900 na terenie Centrum Szkolenia Wojsk Inżynieryjnych i Chemicznych, zgodnie z załączoną dokumentacją, w zakresie terminu wykonania nasadzeń rekompensujących straty przyrodnicze. Strona zwróciła się o ustalenie terminu na dzień **31.03.2024** r. z uwagi unieważnienie postępowania o udzielenie zamówienia publicznego na inwestycję z uwagi na brak odpowiadających wymogom zamawiającego i ponowne wszczęcie postępowania trybem – poza ustawą.

Postępowanie w sprawie uchylecia lub zmiany decyzji ostatecznej jest postępowaniem nowym, które wszczyna odpowiedni wniosek złożony przez stronę. Przepis art. 155 k.p.a. jest przepisem prawa materialnego i stanowi podstawę materialnoprawną rozstrzygnięcia. Zgodnie z treścią art. 155 k.p.a., decyzja ostateczna, na mocy której strona nabyła prawo, może być w każdym czasie za zgodą strony uchylona lub zmieniona przez organ administracji publicznej, który ją wydał, jeżeli przepisy szczególne nie sprzeciwiają się uchyleciu lub zmianie takiej decyzji i przemawia za tym interes społeczny lub słuszny interes strony.

Postępowanie prowadzone na podstawie 155 k.p.a. prowadzone jest w nowej, co do przedmiotu sprawie, choć jej rozstrzygnięcie dotyczy praw lub obowiązków, które już doznały konkretyzacji w formie decyzji, o której uchylene bądź zmianę zabiega podmiot je inicjujący. Powołany przepis art. 155 k.p.a. stanowi podstawę do zmiany decyzji ostatecznej, na mocy której strona nabyła prawo, dopuszcza więc odstępstwo od zasady trwałości decyzji, ustanowionej w art. 16 k.p.a. Uprzednio doszło bowiem do rozstrzygnięcia sprawy w formie decyzji, która pozostaje w obiegu prawnym i co do której należy zakładać, że nie jest obciążona wadą prowadzącą do jej wyeliminowania w innym trybie nadzwyczajnym. Ustanowiony w art. 155 k.p.a. warunek zgody strony na uchylene lub zmianę ostatecznej decyzji przez organ administracji publicznej powoduje, że organ zobligowany jest do merytorycznej analizy podnoszonych przez stronę argumentów i propozycji dotyczących kierunku, czy sposobu zmiany decyzji. Zgoda strony na zmianę decyzji ostatecznej, na mocy której nabyła prawo, dotyczy zmiany merytorycznego rozstrzygnięcia, powinna więc być rozpatrywana przede wszystkim w kategoriach materialnych. Nie pozwala to na traktowanie jej wyłącznie w płaszczyźnie przesłanek przedmiotowości bądź bezprzedmiotowości postępowania.

Organ stwierdził, że w przedmiotowej sprawie za zmianą wskazanej decyzji przemawia słuszny interes strony. Tym samym stwierdzono, że w niniejszej sprawie zachodzą wszystkie przesłanki konieczne do dokonania zmiany ostatecznej decyzji administracyjnej i nie występują negatywne przesłanki uniemożliwiające uwzględnienie złożonego wniosku. W związku z powyższym Organ uznał zasadność wniosku i wyznaczył nowy termin końcowy wykonania nasadzeń rekompensujących straty przyrodnicze na dzień **31.03.2024** r., zgodnie z żądaniem Strony.

Informuję, że strona może skorzystać z możliwości zrzeczenia się prawa do odwołania, w myśl art. 127a k.p.a. po doręczeniu jej decyzji. Możliwość skorzystania z tego prawa jest jednak ograniczona w czasie. Zrzec się prawa do odwołania można jedynie przed upływem terminu do wniesienia odwołania. Zrzeczenie się prawa do odwołania następuje w formie oświadczenia. Oświadczenie to należy kierować bezpośrednio do organu, który wydał decyzję. Z dniem doręczenia organowi administracji publicznej oświadczenia o zrzeczeniu się prawa do wniesienia odwołania przez ostatnią ze stron postępowania, decyzja staje się ostateczna i prawomocna - zatem nie będzie można się od niej już odwołać ani wnieść skargi do sądu administracyjnego. Oświadczenie to, o ile zostało prawidłowo złożone, w chwili jego doręczenia organowi przez stronę (a w przypadku, gdy w postępowaniu uczestniczy wiele stron – przez wszystkie strony) jest niewzruszalne. Tak, więc decyzja podlegać będzie wykonaniu przed upływem terminu do wniesienia odwołania, jeżeli będzie zgodna z żądaniem wszystkich stron lub jeżeli wszystkie strony zrzekły się prawa do wniesienia odwołania.

#### Pouczenie

1. Od decyzji służy odwołanie do Samorządowego Kolegium Odwoławczego we Wrocławiu pl. Powstańców Warszawy 1, za pośrednictwem Prezydenta Wrocławia Wydział Środowiska i Rolnictwa w terminie 14 dni od dnia jej doręczenia.
2. W trakcie biegu terminu do wniesienia odwołania strona może zrzec się prawa do wniesienia odwołania wobec organu administracji publicznej, który wydał decyzję. Z dniem doręczenia organowi administracji publicznej oświadczenia o zrzeczeniu się praw do wniesienia odwołania przez ostatnią ze stron postępowania, decyzja staje się ostateczna i prawomocna.

Z up. PREZYDENTA  
*Grzegorz Mikołajczak*  
Grzegorz Mikołajczak  
KIEROWNIK DZIAŁU  
Ochrony Przyrody



Sporządził: Dariusz Duszyński – st. spec. ds. ochrony zieleni  
Otrzymują:

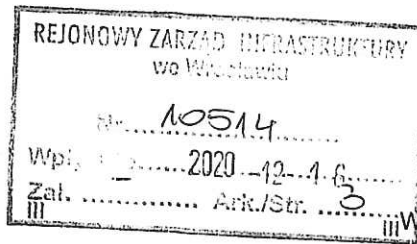
1. Rejonowy zarząd Infrastruktury, ul. Obornicka 126, 50-984 Wrocław
2. aa

Niniejszą informację otrzymałeś w związku z obowiązkami określonymi w art. 13 rozporządzenia Parlamentu Europejskiego i Rady (UE) 2016/679 z dnia 27 kwietnia 2016 r. w sprawie ochrony osób fizycznych w związku z przetwarzaniem danych osobowych i w sprawie swobodnego przepływu takich danych oraz uchylenia dyrektywy 95/46/WE (ogólne rozporządzenie o ochronie danych) (Dziennik Urzędowy Unii Europejskiej z dnia 14 maja 2016 r.

<b>SZCZEGÓŁOWE INFORMACJE DOTYCZĄCE PRZETWARZANIA PANI/PANA DANYCH OSOBOWYCH PRZEZ GMINĘ WROCŁAW URZĄD MIEJSKI WROCŁAWIA</b>	
<b>Administrator Danych Osobowych</b>	Administratorem Pani/Pana danych osobowych jest Gmina Wrocław Urząd Miejski Wrocławia, pl. Nowy Targ 1-8, 50-141 Wrocław (dalej: my). Możesz się z nami skontaktować w następujący sposób: <ul style="list-style-type: none"> <li>listownie na adres: pl. Nowy Targ 1-8, 50-141 Wrocław</li> <li>przez e-mail: <a href="mailto:wsr@um.wroc.pl">wsr@um.wroc.pl</a></li> <li>telefonicznie: 71 799 67 00 (sekretariat Wydziału Środowiska i Rolnictwa).</li> </ul>
<b>Inspektor Ochrony Danych</b>	W Gminie Wrocław Urzędzie Miejskim Wrocławia został wyznaczony Inspektor Ochrony Danych. Jest nim Sebastian Sobecki. Z inspektorem możesz się skontaktować: <ul style="list-style-type: none"> <li>telefonicznie pod numerem 71 777 77 24</li> <li>osobiście w budynku przy ulicy Zapolskiej 4</li> <li>pisząc e-mail na adres <a href="mailto:lod@um.wroc.pl">lod@um.wroc.pl</a></li> </ul>
<b>Cel przetwarzania Pani/Pana danych osobowych</b>	Będziemy przetwarzać Pani/Pana dane osobowe, w celu wydania decyzji zmieniającej
<b>Podstawa prawna przetwarzania Pani/Pana danych osobowych</b>	Będziemy przetwarzać Pani/Pana dane osobowe w zakresie imię i nazwisko, adres jednostki oraz oznaczenie nieruchomości, ponieważ jest to niezbędne do wypełnienia obowiązku prawnego ciążącego na administratorze i wynika z ustawy o ochronie przyrody.
<b>Okres przechowywania Pani/Pana danych osobowych</b>	Pani/Pana dane osobowe będą przetwarzane przez 5 lat od stycznia kolejnego roku po zakończeniu Pani/Pana sprawy.
<b>Odbiorcy Pani/Pana danych osobowych</b>	Będziemy przekazywać Pani/Pana dane osobowe: <ul style="list-style-type: none"> <li>naszym dostawcom usług IT, którym zlecimy usługi związane z przetwarzaniem danych osobowych. Takie podmioty przetwarzają dane na podstawie umowy z nami i tylko zgodnie z naszymi poleceniami,</li> <li>podmiotom upoważnionym na podstawie przepisów prawa.</li> </ul>
<b>Pani/Pana prawa związane z przetwarzaniem danych osobowych</b>	Przysługują Pani/Panu następujące prawa związane z przetwarzaniem danych osobowych: <ul style="list-style-type: none"> <li>prawo dostępu do Pani/Pana danych osobowych,</li> <li>prawo żądania sprostowania Pani/Pana danych osobowych,</li> <li>prawo żądania ograniczenia przetwarzania Pani/Pana danych osobowych.</li> </ul>
<b>Prawo wniesienia skargi do organu</b>	Przysługuje Pani/Panu także prawo wniesienia skargi do organu nadzorczego zajmującego się ochroną danych osobowych, tj. Prezesa Urzędu Ochrony Danych Osobowych.



1753

582  
20
 WSR-ZL.6131.2.213.2020.DD  
L. dz. 353152


Wrocław, 22 listopada 2020 r.

**DECYZJA**

Na podstawie art. 104 i art. 155 ustawy z dnia 14 czerwca 1960 r. Kodeks postępowania administracyjnego (Dz. U. z 2020 r. poz. 256 z późn. zm.), w związku z art. 83d ust. 2 pkt 5 ustawy z dnia 16 kwietnia 2004 r. o ochronie przyrody (Dz. U. z 2020 r. poz. 55 z późn. zm.), po rozpatrzeniu wniosku z dnia 12.10.2020 r. (data wpływu 16.10.2020 r.), Rejonowego Zarządu Infrastruktury z siedzibą we Wrocławiu przy ul. Obornickiej 126, w sprawie zmiany decyzji z dnia 27.11.2019 r., znak: WSR-ZL.6131.3.176.2018.DD, wydanej z upoważnienia Prezydenta Wrocławia, zmienionej decyzją z dnia 22.10.2020 r., znak: WSR-ZL.6131.2.197.2020.DD, zezwalającej na usunięcie drzew i krzewów z terenu nieruchomości gruntowej położonej przy ul. Obornickiej, we Wrocławiu, oznaczonej geodezyjnie jako działki nr 4/33, AM-8, obręb Różanka, kolidujących z planowanym zadaniem 21411 pn. Przebudowa ogrodzenie kompleksów K-2836, K-8685 i K-2900 na terenie Centrum Szkolenia Wojsk Inżynieryjnych i Chemicznych, zgodnie z załączoną dokumentacją, w zakresie terminu usunięcia wnioskowanych drzew i wykonania nasadzeń rekompensujących straty przyrodnicze

**o r z e k a m:**

**1. Zmieniam** na wniosek Strony decyzję z dnia 27.11.2019 r., znak: WSR-ZL.6131.3.176.2018.DD, wydanej z upoważnienia Prezydenta Wrocławia, w następujący sposób:

pkt 3. ww. decyzji otrzymuje brzmienie:

**„3. zezwalam** Rejonowemu Zarządowi Infrastruktury z siedzibą we Wrocławiu przy ul. Obornickiej 126, NIP: 896-000-61-70, Regon: 930103906, na usunięcie w terminie do **31.12.2021 r.**, bez naliczania opłat, nw. drzew i krzewów z terenu nieruchomości gruntowej położonej przy ul. Obornickiej, we Wrocławiu, oznaczonej geodezyjnie jako działki nr 4/33, AM-8, obręb Różanka, kolidujących z planowanym zadaniem 21411 pn. Przebudowa ogrodzenie kompleksów K-2836, K-8685 i K-2900 na terenie Centrum Szkolenia Wojsk Inżynieryjnych i Chemicznych, zgodnie z załączoną dokumentacją”

pkt 4 ww. decyzji otrzymuje brzmienie:

**„4. zobowiązuję** Rejonowy Zarząd Infrastruktury z siedzibą we Wrocławiu przy ul. Obornickiej 126, NIP: 896-000-61-70, Regon: 930103906, do posadzenia w ramach rekompensaty zieleni 250 sztuk ozdobnych drzew liściastych o obwodach pni 14-16 cm, na terenie przedmiotowej nieruchomości, innych nieruchomości należących do wnioskodawcy lub na terenach gminnych po uprzednim uzgodnieniu z Zarządem zieleni Miejskiej, w terminie do 30.12.2021 r. oraz do powiadomienia tut. Wydziału o miejscu i terminie nasadzeń w ciągu 7 dni po ich wykonaniu.”

**2. Pozostała treść** decyzji z dnia 27.11.2019 r., znak: WSR-ZL.6131.3.176.2018.DD, zmienionej decyzją z dnia 22.10.2020 r., znak: WSR-ZL.6131.2.197.2020.DD, pozostaje bez zmian.

**Uzasadnienie**

Wnioskiem z dnia 18.11.2020 r. (data wpływu 18.11.2020 r.) Rejonowy Zarząd Infrastruktury z siedzibą we Wrocławiu przy ul. Obornickiej 126, wystąpił do tut. Wydziału o zmianę decyzji z dnia 27.11.2019 r., znak: WSR-ZL.6131.3.176.2018.DD, wydanej z upoważnienia Prezydenta Wrocławia, zmienionej decyzją z dnia 22.10.2020 r., znak: WSR-ZL.6131.2.197.2020.DD zezwalającej na usunięcie drzew i krzewów z terenu nieruchomości gruntowej położonej przy ul. Obornickiej, we Wrocławiu, oznaczonej geodezyjnie jako działki nr 4/33, AM-8, obręb Różanka, kolidujących z

planowanym zadaniem 21411 pn. Przebudowa ogrodzenie kompleksów K-2836, K-8685 i K-2900 na terenie Centrum Szkolenia Wojsk Inżynieryjnych i Chemicznych, zgodnie z załączoną dokumentacją, w zakresie terminu usunięcia wnioskowanych drzew i wykonania nasadzeń rekompensujących straty przyrodnicze. Strona zwróciła się o ustalenie obu terminów na dzień **31.12.2021** r. z uwagi na przedłużającą się procedurę uzyskania decyzji o pozwoleniu na budowę.


Stosownie do art. 155 ustawy z dnia 14 czerwca 1960 r. Kodeks postępowania administracyjnego (Dz. U. z 2020 r. poz. 256 z późn. zm.) decyzja ostateczna, na mocy której strona nabyła prawo, może być w każdym czasie za zgodą strony uchylona lub zmieniona przez organ administracji publicznej, który ją wydał, jeżeli przepisy szczególne nie sprzeciwiają się uchyleniu lub zmianie takiej decyzji i przemawia za tym interes społeczny lub słuszny interes strony. Wobec powyższego orzeczono jak w sentencji decyzji.

W związku z powyższym Organ uznał zasadność wniosku i wyznaczył nowy termin końcowy usunięcia drzew, objętych zmianą, oraz wykonania nasadzeń rekompensujących straty przyrodnicze na dzień **31.12.2021** r., zgodnie z żądaniem Strony.

Informuję, że strona może skorzystać z możliwości zrzeczenia się prawa do odwołania, w myśl art. 127a k.p.a. po doręczeniu jej decyzji. Możliwość skorzystania z tego prawa jest jednak ograniczona w czasie. Zrzec się prawa do odwołania można jedynie przed upływem terminu do wniesienia odwołania. Zrzeczenie się prawa do odwołania następuje w formie oświadczenia. Oświadczenie to należy kierować bezpośrednio do organu, który wydał decyzję. Z dniem doręczenia organowi administracji publicznej oświadczenia o zrzeczeniu się prawa do wniesienia odwołania przez ostatnią ze stron postępowania, decyzja staje się ostateczna i prawomocna - zatem nie będzie można się od niej już odwołać ani wnieść skargi do sądu administracyjnego. Oświadczenie to, o ile zostało prawidłowo złożone, w chwili jego doręczenia organowi przez stronę (a w przypadku, gdy w postępowaniu uczestniczy wiele stron - przez wszystkie strony) jest niewzruszalne. Tak, więc decyzja podlegać będzie wykonaniu przed upływem terminu do wniesienia odwołania, jeżeli będzie zgodna z żądaniem wszystkich stron lub jeżeli wszystkie strony zrzekły się prawa do wniesienia odwołania.

#### Pouczenie

1. Od decyzji służy odwołanie do Samorządowego Kolegium Odwoławczego we Wrocławiu pl. Powstańców Warszawy 1, za pośrednictwem Prezydenta Wrocławia Wydział Środowiska i Rolnictwa w terminie 14 dni od dnia jej doręczenia.
2. W trakcie biegu terminu do wniesienia odwołania strona może zrzec się prawa do wniesienia odwołania wobec organu administracji publicznej, który wydał decyzję. Z dniem doręczenia organowi administracji publicznej oświadczenia o zrzeczeniu się praw do wniesienia odwołania przez ostatnią ze stron postępowania, decyzja staje się ostateczna i prawomocna.

  
Z. DUSZYŃSKI  
Prezydent Wrocławia  
Wydział Środowiska i Rolnictwa



Sporządził: Dariusz Duszyński – specjalista ds. ochrony zieleni

Otrzymują:

① Rejonowy zarząd Infrastruktury, ul. Obornicka 126, 50-984 Wrocław  
2. aa



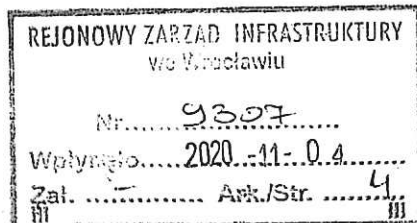
Niniejszą informację otrzymałeś w związku z obowiązkami określonymi w art. 13 rozporządzenia Parlamentu Europejskiego i Rady (UE) 2016/679 z dnia 27 kwietnia 2016 r. w sprawie ochrony osób fizycznych w związku z przetwarzaniem danych osobowych i w sprawie swobodnego przepływu takich danych oraz uchylenia dyrektywy 95/46/WE (ogólne rozporządzenie o ochronie danych) (Dziennik Urzędowy Unii Europejskiej z dnia 14 maja 2016 r.

<b>SZCZEGÓŁOWE INFORMACJE DOTYCZĄCE PRZETWARZANIA PANI/PANA DANYCH OSOBOWYCH PRZEZ GMINĘ WROCŁAW URZĄD MIEJSKI WROCŁAWIA</b>	
<b>Administrator Danych Osobowych</b>	Administratorem Pani/Pana danych osobowych jest Gmina Wrocław Urząd Miejski Wrocławia, pl. Nowy Targ 1-8, 50-141 Wrocław (dalej: my). Możesz się z nami skontaktować w następujący sposób: <ul style="list-style-type: none"> <li>listownie na adres: pl. Nowy Targ 1-8, 50-141 Wrocław</li> <li>przez e-mail: <a href="mailto:wsr@um.wroc.pl">wsr@um.wroc.pl</a></li> <li>telefonicznie: 71 799 67 00 (sekretariat Wydziału Środowiska i Rolnictwa).</li> </ul>
<b>Inspektor Ochrony Danych</b>	W Gminie Wrocław Urzędzie Miejskim Wrocławia został wyznaczony Inspektor Ochrony Danych. Jest nim Sebastian Sobiecki. Z inspektorem możesz się skontaktować: <ul style="list-style-type: none"> <li>telefonicznie pod numerem 71 777 77 24</li> <li>osobiście w budynku przy ulicy Zapolskiej 4</li> <li>pisząc e-mail na adres <a href="mailto:iod@um.wroc.pl">iod@um.wroc.pl</a></li> </ul>
<b>Cel przetwarzania Pani/Pana danych osobowych</b>	Będziemy przetwarzać Pani/Pana dane osobowe, w celu wydania decyzji zmieniającej
<b>Podstawa prawna przetwarzania Pani/Pana danych osobowych</b>	Będziemy przetwarzać Pani/Pana dane osobowe w zakresie imię i nazwisko, adres jednostki oraz oznaczenie nieruchomości, ponieważ jest to niezbędne do wypełnienia obowiązku prawnego ciążącego na administratorze i wynika z ustawy o ochronie przyrody.
<b>Okres przechowywania Pani/Pana danych osobowych</b>	Pani/Pana dane osobowe będą przetwarzane przez 5 lat od stycznia kolejnego roku po zakończeniu Pani/Pana sprawy.
<b>Odbiorcy Pani/Pana danych osobowych</b>	Będziemy przekazywać Pani/Pana dane osobowe: <ul style="list-style-type: none"> <li>naszym dostawcom usług IT, którym zlecimy usługi związane z przetwarzaniem danych osobowych. Takie podmioty przetwarzają dane na podstawie umowy z nami i tylko zgodnie z naszymi poleceniami,</li> <li>podmiotom upoważnionym na podstawie przepisów prawa.</li> </ul>
<b>Pani/Pana prawa związane z przetwarzaniem danych osobowych</b>	Przysługują Pani/Panu następujące prawa związane z przetwarzaniem danych osobowych: <ul style="list-style-type: none"> <li>prawo dostępu do Pani/Pana danych osobowych,</li> <li>prawo żądania sprostowania Pani/Pana danych osobowych,</li> <li>prawo żądania ograniczenia przetwarzania Pani/Pana danych osobowych.</li> </ul>
<b>Prawo wniesienia skargi do organu</b>	Przysługuje Pani/Panu także prawo wniesienia skargi do organu nadzorczego zajmującego się ochroną danych osobowych, tj. Prezesa Urzędu Ochrony Danych Osobowych.



512/10

Prezydent Wrocławia

urząd  
miejski  
wrocławiaWSR-ZL.6131.2.197.2020.DD  
L. dz. 353152

Wrocław, 22 października 2020 r.

**DECYZJA**

Na podstawie art. 104 i art. 155 ustawy z dnia 14 czerwca 1960 r. Kodeks postępowania administracyjnego (Dz. U. z 2020 r. poz. 256 z późn. zm.), w związku z art. 83d ust. 2 pkt 5 ustawy z dnia 16 kwietnia 2004 r. o ochronie przyrody (Dz. U. z 2020 r. poz. 55 z późn. zm.), po rozpatrzeniu wniosku z dnia 12.10.2020 r. (data wpływu 16.10.2020 r.), Rejonowego Zarządu Infrastruktury z siedzibą we Wrocławiu przy ul. Obornickiej 126, w sprawie zmiany decyzji z dnia 27.11.2019 r., znak: WSR-ZL.6131.3.176.2018.DD, wydanej z upoważnienia Prezydenta Wrocławia, zezwalającej na usunięcie drzew i krzewów z terenu nieruchomości gruntowej położonej przy ul. Obornickiej, we Wrocławiu, oznaczonej geodezyjnie jako działki nr 4/33, AM-8, obręb Różanka, kolidujących z planowanym zadaniem 21411 pn. Przebudowa ogrodzenie kompleksów K-2836, K-8685 i K-2900 na terenie Centrum Szkolenia Wojsk Inżynierskich i Chemicznych, zgodnie z załączoną dokumentacją, w zakresie terminu usunięcia wnioskowanych drzew

**o r z e k a m:**

**1. Zmieniam** na wniosek Strony decyzję z dnia 27.11.2019 r., znak: WSR-ZL.6131.3.176.2018.DD, wydanej z upoważnienia Prezydenta Wrocławia, w następujący sposób:

pkt 1. ww. decyzji otrzymuje brzmienie:

**1. zezwalam** Rejonowemu Zarządowi Infrastruktury z siedzibą we Wrocławiu przy ul. Obornickiej 126, NIP: 896-000-61-70, Regon: 930103906, na usunięcie w terminie do **31.12.2021 r.**, za naliczeniem opłaty, nw. drzew i krzewów z terenu nieruchomości gruntowej położonej przy ul. Obornickiej, we Wrocławiu, oznaczonej geodezyjnie jako działki nr 4/33, AM-8, obręb Różanka, kolidujących z planowanym zadaniem 21411 pn. Przebudowa ogrodzenie kompleksów K-2836, K-8685 i K-2900 na terenie Centrum Szkolenia Wojsk Inżynierskich i Chemicznych, zgodnie z załączoną dokumentacją

Lp.	Nr inw.	Nazwa gatunkowa	Obwód pnia na wysokości 130 cm [cm]	Obwód pnia wg u.o.p.	Pow. krzewu [m2]	Stawka za cm/m2 [zł]	wartość [zł]
1	1	Jesion wyniosły	125 ✓			30,00	3750,00
2	2	Grab pospolity	92 ✓			55,00	5060,00
3	3	Grab pospolity	53 ✓			55,00	2915,00
4	4	Grab pospolity	87 ✓			55,00	4785,00
5	5	Grab pospolity	78; 63 ✓	109,5		70,00	7665,00
6	6	Dąb szypułkowy	156 ✓			70,00	10920,00
7	7	Grab pospolity	128 ✓			70,00	8960,00
8	8	Jesion wyniosły	164 ?			30,00	4920,00
9	9	Jesion wyniosły	160 ?			30,00	4800,00
10	10	Jesion wyniosły	132 ✓			30,00	3960,00
11	11	Robinia akacjowa	106 ?			15,00	1590,00
12	12	Topola czarna	152			15,00	2280,00
13	28	Topola euroamerykańska	12; 12; 7; 13; 10; 13; 12 ✓	46		12,00	552,00
14	36	Wierzba iwa	74 ✓			12,00	888,00
15	37	Topola osika	74 ✓			12,00	888,00

16	38	Topola biała	127; 67 ✓	160,5		15,00	2407,50
17	214	Dąb czerwony	39			25,00	975,00
18	216	Dąb czerwony	21; 14; 13; 18	43,5		25,00	1087,50
19	217	Dąb czerwony	10; 9; 8	18,5		25,00	462,50
20	247	Topola euroamerykańska	24			12,00	288,00
21	248	Ligustr pospolity			36,00	40,00	1440,00
22	249	Jesion wyniosły	159			30,00	4770,00
23	250	Jesion wyniosły	109			30,00	3270,00
24	251	Jesion wyniosły	52			25,00	1300,00
25	252	Jesion wyniosły	75			25,00	1875,00
26	253	Jesion wyniosły	119			30,00	3570,00
27	254	Jesion wyniosły	101			30,00	3030,00
28	255	Jesion wyniosły	98			25,00	2450,00
29	256	Jesion wyniosły	124			30,00	3720,00
30	257	Jesion wyniosły	77			25,00	1925,00
31	258	Jesion wyniosły	120			30,00	3600,00
32	259	Jesion wyniosły	130			30,00	3900,00
33	261	Jesion wyniosły	104			30,00	3120,00
34	262	Klon jawor	124			30,00	3720,00
35	263	Klon zwyczajny	69			25,00	1725,00
36	264	Grab pospolity	94			55,00	5170,00
37	265	Grab pospolity	71			55,00	3905,00
38	266	Klon zwyczajny	60			25,00	1500,00
39	267	Robinia akacjowa	96; 85	138,5		15,00	2077,50
40	268	Grab pospolity	63			55,00	3465,00
41	269	Jesion wyniosły	164			30,00	4920,00
42	270	Grab pospolity	48			55,00	2640,00
43	271	Grab pospolity	64			55,00	3520,00
44	272	Jesion wyniosły	90			25,00	2250,00
45	273	Grab pospolity	53			55,00	2915,00
46	274	Jesion wyniosły	122			30,00	3660,00
47	275	Grab pospolity	85			55,00	4675,00
48	276	Grab pospolity	74			55,00	4070,00
49	277	Grab pospolity	45			55,00	2475,00
50	278	Grab pospolity	73			55,00	4015,00
51	279	Grab pospolity	47			55,00	2585,00
52	280	Robinia akacjowa	106			15,00	1590,00
53	281	Grab pospolity	49			55,00	2695,00
54	282	Grab pospolity	62			55,00	3410,00
55	404	Robinia akacjowa	194 ?			15,00	2910,00
56	405	Robinia akacjowa	178 ?			15,00	2670,00
57	406	Robinia akacjowa	175 ?			15,00	2625,00
58	407	Robinia akacjowa	114 ?			15,00	1710,00
59	408	Robinia akacjowa	142 ?			15,00	2130,00
60	409	Robinia akacjowa	133 ?			15,00	1995,00
61	410	Kasztanowiec pospolity	74 ✓			12,00	888,00
62	411	Kasztanowiec pospolity	76 ✓			12,00	912,00
63	412	Dąb szypułkowy	78 ✓			55,00	4290,00
64	413	Dąb szypułkowy	86 ✓			55,00	4730,00
65	414	Dąb szypułkowy	76 ✓			55,00	4180,00
66	415	Dąb szypułkowy	82 ✓			55,00	4510,00
67	416	Dąb szypułkowy	106 ✓			70,00	7420,00
68	417	Dąb szypułkowy	44 ✓			55,00	2420,00
69	418	Dąb szypułkowy	46 ✓			55,00	2530,00
70	419	Dąb szypułkowy	68 ✓			55,00	3740,00
RAZEM							223766,00

2. Pozostała treść decyzji z dnia 27.11.2019 r., znak: WSR-ZL.6131.3.176.2018.DD, pozostaje bez zmian.

## Uzasadnienie

Wnioskiem z dnia 12.10.2020 r. (data wpływu 16.10.2020 r.) Rejonowy Zarząd Infrastruktury z siedzibą we Wrocławiu przy ul. Obornickiej 126, wystąpił do tut. Wydziału o zmianę decyzji z dnia 27.11.2019 r., znak: WSR-ZL.6131.3.176.2018.DD, wydanej z upoważnienia Prezydenta Wrocławia, zezwalającej na usunięcie drzew i krzewów z terenu nieruchomości gruntowej położonej przy ul. Obornickiej, we Wrocławiu, oznaczonej geodezyjnie jako działki nr 4/33, AM-8, obręb Różanka, kolidujących z planowanym zadaniem 21411 pn. Przebudowa ogrodzenie kompleksów K-2836, K-8685 i K-2900 na terenie Centrum Szkolenia Wojsk Inżynieryjnych i Chemicznych, zgodnie z załączoną dokumentacją, w zakresie terminu usunięcia wnioskowanych drzew. Strona zwróciła się o przesunięcie terminu do dnia **31.12.2021** r. z uwagi na przedłużającą się procedurę uzyskania decyzji o pozwoleniu na budowę.

Stosownie do art. 155 ustawy z dnia 14 czerwca 1960 r. Kodeks postępowania administracyjnego (Dz. U. z 2020 r. poz. 256 z późn. zm.) decyzja ostateczna, na mocy której strona nabyła prawo, może być w każdym czasie za zgodą strony uchylona lub zmieniona przez organ administracji publicznej, który ją wydał, jeżeli przepisy szczególne nie sprzeciwiają się uchyleniu lub zmianie takiej decyzji i przemawia za tym interes społeczny lub słuszny interes strony. Wobec powyższego orzeczono jak w sentencji decyzji.

W związku z powyższym Organ uznał zasadność wniosku i wyznaczył nowy termin końcowy usunięcia drzew na dzień **31.12.2021** r., zgodnie z żądaniem Strony.

Informuję, że strona może skorzystać z możliwości zrzeczenia się prawa do odwołania, w myśl art. 127a k.p.a. po doręczeniu jej decyzji. Możliwość skorzystania z tego prawa jest jednak ograniczona w czasie. Zrzec się prawa do odwołania można jedynie przed upływem terminu do wniesienia odwołania. Zrzeczenie się prawa do odwołania następuje w formie oświadczenia. Oświadczenie to należy kierować bezpośrednio do organu, który wydał decyzję. Z dniem doręczenia organowi administracji publicznej oświadczenia o zrzeczeniu się prawa do wniesienia odwołania przez ostatnią ze stron postępowania, decyzja staje się ostateczna i prawomocna - zatem nie będzie można się od niej już odwołać ani wnieść skargi do sądu administracyjnego. Oświadczenie to, o ile zostało prawidłowo złożone, w chwili jego doręczenia organowi przez stronę (a w przypadku, gdy w postępowaniu uczestniczy wiele stron – przez wszystkie strony) jest niewzruszalne. Tak, więc decyzja podlegać będzie wykonaniu przed upływem terminu do wniesienia odwołania, jeżeli będzie zgodna z żądaniem wszystkich stron lub jeżeli wszystkie strony zrzekły się prawa do wniesienia odwołania.

## Pouczenie

1. Od decyzji służy odwołanie do Samorządowego Kolegium Odwoławczego we Wrocławiu pl. Powstańców Warszawy 1, za pośrednictwem Prezydenta Wrocławia Wydział Środowiska i Rolnictwa w terminie 14 dni od dnia jej doręczenia.
2. W trakcie biegu terminu do wniesienia odwołania strona może zrzec się prawa do wniesienia odwołania wobec organu administracji publicznej, który wydał decyzję. Z dniem doręczenia organowi administracji publicznej oświadczenia o zrzeczeniu się praw do wniesienia odwołania przez ostatnią ze stron postępowania, decyzja staje się ostateczna i prawomocna.

Z up. PREZYSTA  
Małgorzata Demianowicz  
DYREKTOR WYDZIAŁU  
ŚRODOWISKA I ROLNICTWA



Sporządził: Dariusz Duszyński – specjalista ds. ochrony zieleni

Otrzymują:

1. Rejonowy zarząd Infrastruktury, ul. Obornicka 126, 50-984 Wrocław
2. aa

Niniejszą informację otrzymałeś w związku z obowiązkami określonymi w art. 13 rozporządzenia Parlamentu Europejskiego i Rady (UE) 2016/679 z dnia 27 kwietnia 2016 r. w sprawie ochrony osób fizycznych w związku z przetwarzaniem danych osobowych i w sprawie swobodnego przepływu takich danych oraz uchylenia dyrektywy 95/46/WE (ogólne rozporządzenie o ochronie danych) (Dziennik Urzędowy Unii Europejskiej z dnia 14 maja 2016 r.

<b>SZCZEGÓŁOWE INFORMACJE DOTYCZĄCE PRZETWARZANIA PANI/PANA DANYCH OSOBOWYCH PRZEZ GMINĘ WROCŁAW URZĄD MIEJSKI WROCŁAWIA</b>	
<b>Administrator Danych Osobowych</b>	Administratorem Pani/Pana danych osobowych jest Gmina Wrocław Urząd Miejski Wrocławia, pl. Nowy Targ 1-8, 50-141 Wrocław (dalej: my). Możesz się z nami skontaktować w następujący sposób: <ul style="list-style-type: none"> <li>listownie na adres: pl. Nowy Targ 1-8, 50-141 Wrocław</li> <li>przez e-mail: <a href="mailto:wsr@um.wroc.pl">wsr@um.wroc.pl</a></li> <li>telefonicznie: 71 799 67 00 (sekretariat Wydziału Środowiska i Rolnictwa).</li> </ul>
<b>Inspektor Ochrony Danych</b>	W Gminie Wrocław Urzędzie Miejskim Wrocławia został wyznaczony Inspektor Ochrony Danych. Jest nim Sebastian Sobecki. Z inspektorem możesz się skontaktować: <ul style="list-style-type: none"> <li>telefonicznie pod numerem 71 777 77 24</li> <li>osobiście w budynku przy ulicy Zapolskiej 4</li> <li>pisząc e-mail na adres <a href="mailto:iod@um.wroc.pl">iod@um.wroc.pl</a></li> </ul>
<b>Cel przetwarzania Pani/Pana danych osobowych</b>	Będziemy przetwarzać Pani/Pana dane osobowe, w celu wydania decyzji zmieniającej
<b>Podstawa prawna przetwarzania Pani/Pana danych osobowych</b>	Będziemy przetwarzać Pani/Pana dane osobowe w zakresie imię i nazwisko, adres jednostki oraz oznaczenie nieruchomości, ponieważ jest to niezbędne do wypełnienia obowiązku prawnego ciążącego na administratorze i wynika z ustawy o ochronie przyrody.
<b>Okres przechowywania Pani/Pana danych osobowych</b>	Pani/Pana dane osobowe będą przetwarzane przez 5 lat od stycznia kolejnego roku po zakończeniu Pani/Pana sprawy.
<b>Odbiorcy Pani/Pana danych osobowych</b>	Będziemy przekazywać Pani/Pana dane osobowe: <ul style="list-style-type: none"> <li>naszym dostawcom usług IT, którym zlecimy usługi związane z przetwarzaniem danych osobowych. Takie podmioty przetwarzają dane na podstawie umowy z nami i tylko zgodnie z naszymi poleceniami,</li> <li>podmiotom upoważnionym na podstawie przepisów prawa.</li> </ul>
<b>Pani/Pana prawa związane z przetwarzaniem danych osobowych</b>	Przysługują Pani/Panu następujące prawa związane z przetwarzaniem danych osobowych: <ul style="list-style-type: none"> <li>prawo dostępu do Pani/Pana danych osobowych,</li> <li>prawo żądania sprostowania Pani/Pana danych osobowych,</li> <li>prawo żądania ograniczenia przetwarzania Pani/Pana danych osobowych.</li> </ul>
<b>Prawo wniesienia skargi do organu</b>	Przysługuje Pani/Panu także prawo wniesienia skargi do organu nadzorczego zajmującego się ochroną danych osobowych, tj. Prezesa Urzędu Ochrony Danych Osobowych.




 WSR-ZL.6131.3.176.2018.DD  
L.dz. 206582

Wrocław, 27 listopada 2019 r.

**DECYZJA**

Na podstawie art. 83 ust. 1, art. 83a ust. 1, art. 83c ust. 1, art. 83d ust. 1 i 2, art. 83f ust 1, pkt 3 i 3a, art. 84 ust. 1 i 2 art. 85 ust. 1, art. 86, ust.1, pkt 15, art. 87 ust. 4-5 ustawy o ochronie przyrody z dnia 16 kwietnia 2004 r. (Dz. U. z 2018 r., poz. 1614 z późn. zm.), w związku z Rozporządzeniem Ministra Środowiska z dnia 3 lipca 2017 r., w sprawie wysokości stawek opłat za usunięcie drzew i krzewów (Dz. U. z 2017 poz. 1330) oraz art. 104 i 105 ustawy Kodeks postępowania administracyjnego (Dz. U. z 2018 r. poz. 2096z późn. zm.), po rozpatrzeniu wniosku z dnia 01.08.2019 r. (data wpływu: 05.08.2018 r.), uzupełnionego pismami z dnia 28.08.2019 r., 20.09.2019 r., 22.10.2019 r. i 31.10.2019 r., pana Władysława Bagińskiego, działającego na rzecz i w imieniu Rejonowego Zarządu Infrastruktury z siedzibą we Wrocławiu przy ul. Obornickiej 126, w sprawie wydania decyzji zezwalającej na usunięcie drzew i krzewów z terenu nieruchomości gruntowej położonej przy ul. Obornickiej, we Wrocławiu, oznaczonej geodezyjnie jako działki nr 4/33, AM-8, obręb Różanka, kolidujących z planowanym zadaniem 21411 pn. Przebudowa ogrodzenie kompleksów K-2836, K-8685 i K-2900 na terenie Centrum Szkolenia Wojsk Inżynieryjnych i Chemicznych, zgodnie z załączoną dokumentacją

**o r z e k a m :**

**1. zezwalam** Rejonowemu Zarządowi Infrastruktury z siedzibą we Wrocławiu przy ul. Obornickiej 126, NIP: 896-000-61-70, Regon: 930103906, na usunięcie w terminie do **10.11.2020 r.**, za naliczeniem opłaty, nw. drzew i krzewów z terenu nieruchomości gruntowej położonej przy ul. Obornickiej, we Wrocławiu, oznaczonej geodezyjnie jako działki nr 4/33, AM-8, obręb Różanka, kolidujących z planowanym zadaniem 21411 pn. Przebudowa ogrodzenie kompleksów K-2836, K-8685 i K-2900 na terenie Centrum Szkolenia Wojsk Inżynieryjnych i Chemicznych, zgodnie z załączoną dokumentacją

Lp.	Nr inw.	Nazwa gatunkowa	Obwód pnia na wysokości 130 cm [cm]	Obwód pnia wg u.o.p.	Pow. krzewu [m2]	Stawka za cm/m2 [zł]	wartość [zł]
1	1	Jesion wyniosły	125 ✓			30,00	3750,00
2	2	Grab pospolity	92 ✓			55,00	5060,00
3	3	Grab pospolity	53 ✓			55,00	2915,00
4	4	Grab pospolity	87 ✓			55,00	4785,00
5	5	Grab pospolity	78; 63 ✓	109,5		70,00	7665,00
6	6	Dąb szypułkowy	156 ✓			70,00	10920,00
7	7	Grab pospolity	128 ?			70,00	8960,00
8	8	Jesion wyniosły	164 ?			30,00	4920,00
9	9	Jesion wyniosły	160 ?			30,00	4800,00
10	10	Jesion wyniosły	132 ?			30,00	3960,00
11	11	Robinia akacjowa	106 ?			15,00	1590,00
12	12	Topola czarna	152			15,00	2280,00
13	28	Topola euroamerykańska	12; 12; 7; 13; 10; 13; 12 ✓	46		12,00	552,00
14	36	Wierzba iwa	74			12,00	888,00
15	37	Topola osika	74			12,00	888,00
16	38	Topola biała	127; 67	160,5		15,00	2407,50
17	214	Dąb czerwony	39 ✓			25,00	975,00
18	216	Dąb czerwony	21; 14; 13; 18 ✓	43,5		25,00	1087,50



19	217	Dąb czerwony	10; 9; 8 ✓	18,5		25,00	462,50
20	247	Topola euroamerykańska	24 ✓			12,00	288,00
21	248	Ligustr pospolity			36,00 ✓	40,00	1440,00
22	249	Jesion wyniosły	159 ✓			30,00	4770,00
23	250	Jesion wyniosły	109 ✓			30,00	3270,00
24	251	Jesion wyniosły	52 ✓			25,00	1300,00
25	252	Jesion wyniosły	75 ✓			25,00	1875,00
26	253	Jesion wyniosły	119 ✓			30,00	3570,00
27	254	Jesion wyniosły	101 ✓			30,00	3030,00
28	255	Jesion wyniosły	98 ✓			25,00	2450,00
29	256	Jesion wyniosły	124 ✓			30,00	3720,00
30	257	Jesion wyniosły	77 ✓			25,00	1925,00
31	258	Jesion wyniosły	120 ✓			30,00	3600,00
32	259	Jesion wyniosły	130 ✓			30,00	3900,00
33	261	Jesion wyniosły	104 ✓			30,00	3120,00
34	262	Klon jawor	124 ✓			30,00	3720,00
35	263	Klon zwyczajny	69 ✓			25,00	1725,00
36	264	Grab pospolity	94 ✓			55,00	5170,00
37	265	Grab pospolity	71 ✓			55,00	3905,00
38	266	Klon zwyczajny	60 ✓			25,00	1500,00
39	267	Robinia akacyjowa	96; 85 ✓	138,5		15,00	2077,50
40	268	Grab pospolity	63 ✓			55,00	3465,00
41	269	Jesion wyniosły	164 ✓			30,00	4920,00
42	270	Grab pospolity	48 ✓			55,00	2640,00
43	271	Grab pospolity	64 ✓			55,00	3520,00
44	272	Jesion wyniosły	90 ✓			25,00	2250,00
45	273	Grab pospolity	53 ✓			55,00	2915,00
46	274	Jesion wyniosły	122 ✓			30,00	3660,00
47	275	Grab pospolity	85 ✓			55,00	4675,00
48	276	Grab pospolity	74 ✓			55,00	4070,00
49	277	Grab pospolity	45 ✓			55,00	2475,00
50	278	Grab pospolity	73 ✓			55,00	4015,00
51	279	Grab pospolity	47 ✓			55,00	2585,00
52	280	Robinia akacyjowa	106 ✓			15,00	1590,00
53	281	Grab pospolity	49 ✓			55,00	2695,00
54	282	Grab pospolity	62 ✓			55,00	3410,00
55	404	Robinia akacyjowa	194 ?			15,00	2910,00
56	405	Robinia akacyjowa	178 ?			15,00	2670,00
57	406	Robinia akacyjowa	175 ?			15,00	2625,00
58	407	Robinia akacyjowa	114 ?			15,00	1710,00
59	408	Robinia akacyjowa	142 ?			15,00	2130,00
60	409	Robinia akacyjowa	133 ?			15,00	1995,00
61	410	Kasztanowiec pospolity	74 ✓			12,00	888,00
62	411	Kasztanowiec pospolity	76 ✓			12,00	912,00
63	412	Dąb szypułkowy	78 ✓			55,00	4290,00
64	413	Dąb szypułkowy	86 ✓			55,00	4730,00
65	414	Dąb szypułkowy	76 ✓			55,00	4180,00
66	415	Dąb szypułkowy	82 ✓			55,00	4510,00
67	416	Dąb szypułkowy	106 ✓			70,00	7420,00
68	417	Dąb szypułkowy	44 ✓			55,00	2420,00
69	418	Dąb szypułkowy	46 ✓			55,00	2530,00
70	419	Dąb szypułkowy	68 ✓			55,00	3740,00
RAZEM							223766,00

2. Naliczoną opłatę, o której mowa w punkcie 1, w wysokości: **223 766,00 zł.** (słownie: dwieście dwadzieścia trzy tysiące siedemset sześćdziesiąt sześć i 00/100 złotych) za usunięcie ww. drzew, należy wpłacić na konto Gminy Wrocław, PKO Bank Polski S.A. nr **10 1020 5226 0000 6302 0417 4728**, w terminie 14 dni od dnia, w którym decyzja stanie się ostateczna.

84

3. zezwalam Rejonowemu Zarządowi Infrastruktury z siedzibą we Wrocławiu przy ul. Obornickiej 126, NIP: 896-000-61-70, Regon: 930103906, na usunięcie w terminie do 10.11.2020 r., bez naliczania opłat, nw. drzew i krzewów z terenu nieruchomości gruntowej położonej przy ul. Obornickiej, we Wrocławiu, oznaczonej geodezyjnie jako działki nr 4/33, AM-8, obręb Różanka, kolidujących z planowanym zadaniem 21411 pn. Przebudowa ogrodzenie kompleksów K-2836, K-8685 i K-2900 na terenie Centrum Szkolenia Wojsk Inżynieryjnych i Chemicznych, zgodnie z załączoną dokumentacją

I.p.	Nr inw.	Nazwa gatunkowa	Obwód pnia na wysokości 130 cm [cm]	Powierzchnia krzewu [m2]
1	40	Dąb szypułkowy	72; 89 ✓	
2	44	Robinia akacyjowa	58 ✓	
3	45	Robinia akacyjowa	51 ✓	
4	46	Robinia akacyjowa	36 ✓	
5	50	Dąb czerwony	33 ✓	
6	51	Dąb czerwony	38 ✓	
7	52	Glóg jednoszyjkowy	25 ✓	
8	53	Glóg jednoszyjkowy	33; 13 ✓	
9	54	Glóg jednoszyjkowy	20; 20 ✓	
10	55	Dąb czerwony	35; 36 ✓	
11	56	Dąb czerwony	47 ✓	
12	57	Dąb czerwony	33 ✓	
13	58	Robinia akacyjowa	27 ✓	
14	61	Dąb czerwony	166 ✓	
15	62	Glóg jednoszyjkowy	83 ✓	
16	63	Grab pospolity	102 ✓	
17	64	Grab pospolity	68 ✓	
18	65	Grab pospolity	80 ✓	
19	66	Grab pospolity	100 ✓	
20	67	Grab pospolity	110 ✓	
21	68	Grab pospolity	59 ✓	
22	69	Grab pospolity	123 ✓	
23	70	Grab pospolity	122 ✓	
24	71	Grab pospolity	109 ✓	
25	72	Grab pospolity	146 ✓	
26	73	Grab pospolity	61 ✓	
27	74	Grab pospolity	112 ✓	
28	75	Grab pospolity	113 ✓	
29	76	Grab pospolity	90 ✓	
30	77	Grab pospolity	98 ✓	
31	78	Grab pospolity	90 ✓	
32	79	Grab pospolity	105 ✓	
33	80	Grab pospolity	99 ✓	
34	81	Grab pospolity	83 ✓	
35	82	Grab pospolity	100 ✓	
36	83	Grab pospolity	98 ✓	
37	84	Grab pospolity	121 ✓	
38	85	Grab pospolity	97 ✓	
39	86	Grab pospolity	80 ✓	
40	87	Grab pospolity	100 ✓	
41	88	Grab pospolity	83 ✓	
42	89	Grab pospolity	72 ✓	
43	90	Grab pospolity	122 ✓	
44	91	Grab pospolity	103 ✓	
45	92	Grab pospolity	110 ✓	
46	93	Grab pospolity	80 ✓	
47	94	Grab pospolity	114 ✓	
48	95	Grab pospolity	85 ✓	
49	96	Grab pospolity	83 ✓	
50	97	Grab pospolity	90 ✓	
51	98	Grab pospolity	94 ✓	
52	99	Grab pospolity	97 ✓	
53	100	Grab pospolity	94 ✓	
54	101	Grab pospolity	77 ✓	
55	102	Grab pospolity	90 ✓	
56	103	Grab pospolity	94 ✓	
57	104	Grab pospolity	87 ✓	
58	105	Grab pospolity	86 ✓	
59	106	Grab pospolity	115 ✓	
60	107	Grab pospolity	43 ✓	

61	108	Grab pospolity	•96 ✓	
62	109	Grab pospolity	•60 ✓	
63	110	Grab pospolity	•95 ✓	
64	111	Grab pospolity	43 ✓	
65	112	Grab pospolity	•98 ✓	
66	113	Grab pospolity	113 ✓ X	
67	114	Grab pospolity	•84 ✓	
68	115	Grab pospolity	•84 ✓	
69	116	Grab pospolity	•80 ✓	
70	117	Grab pospolity	•81 ✓	
71	118	Grab pospolity	•76 ✓	
72	119	Grab pospolity	38 ✓	
73	120	Grab pospolity	•56 ✓	
74	121	Grab pospolity	•86 ✓	
75	122	Grab pospolity	•55 ✓	
76	123	Grab pospolity	•81 ✓	
77	124	Grab pospolity	•58 ✓	
78	125	Grab pospolity	•70 ✓	
79	126	Grab pospolity	48 ✓	
80	127	Grab pospolity	101 ✓ X	
81	128	Grab pospolity	45 ✓	
82	129	Grab pospolity	40 ✓	
83	130	Grab pospolity	102 ✓ X	
84	131	Grab pospolity	107 ✓ X	
85	132	Grab pospolity	•85 ✓	
86	133	Grab pospolity	•96 ✓	
87	134	Grab pospolity	•77 ✓	
88	135	Grab pospolity	•68 ✓	
89	136	Grab pospolity	•76 ✓	
90	137	Grab pospolity	106 ✓ X	
91	138	Grab pospolity	•94 ✓	
92	139	Grab pospolity	46 ✓	
93	140	Grab pospolity	•88 ✓	
94	141	Grab pospolity	•67 ✓	
95	142	Grab pospolity	112 ✓ X	
96	143	Grab pospolity	•77 ✓	
97	144	Grab pospolity	•69 ✓	
98	145	Grab pospolity	115 ✓ X	
99	146	Grab pospolity	•79 ✓	
100	147	Grab pospolity	•89 ✓	
101	148	Grab pospolity	•89 ✓	
102	149	Grab pospolity	•93 ✓	
103	150	Grab pospolity	•68 ✓	
104	151	Grab pospolity	40 ✓	
105	152	Grab pospolity	•65 ✓	
106	153	Grab pospolity	24 ✓	
107	154	Grab pospolity	23 ✓	
108	155	Grab pospolity	44 ✓	
109	156	Grab pospolity	•70 ✓	
110	157	Grab pospolity	•66 ✓	
111	158	Grab pospolity	•88 ✓	
112	160	Grab pospolity	•75 ✓	
113	161	Grab pospolity	•51 ✓	
114	162	Grab pospolity	•79 ✓	
115	163	Grab pospolity	•94 ✓	
116	164	Grab pospolity	•73 ✓	
117	165	Grab pospolity	•90 ✓	
118	166	Grab pospolity	•64 ✓	
119	167	Grab pospolity	•72 ✓	
120	168	Grab pospolity	•91 ✓	
121	169	Grab pospolity	35 ✓	
122	170	Grab pospolity	•73 ✓	
123	171	Grab pospolity	•86 ✓	
124	172	Grab pospolity	2 • 77; 54 ✓	
125	174	Grab pospolity	• 67; 63; 55 ✓	
126	175	Grab pospolity	• 85 ✓	
127	176	Grab pospolity	• 78 ✓	
128	177	Grab pospolity	• 68 ✓	
129	179	Grab pospolity	• 98 ✓	
130	180	Grab pospolity	• 72 ✓	
131	181	Grab pospolity	• 86 ✓	

4) set

74

82 set



132	182	Grab pospolity	• 80 ✓	
133	183	Grab pospolity	• 79 ✓	
134	184	• Głóg jednoszyjkowy	62 ✓	
135	185	• Klon zwyczajny	164 ✓	
136	187	• Klon zwyczajny	110 ✓	
137	188	• Dąb szypułkowy	150 ✓	
138	189	Klon zwyczajny	22; 20 ✓	
139	190	• Dąb czerwony	58; 45 ✓	
140	191	Dąb czerwony	44 ✓	
141	195	Dąb czerwony	32; 30; 20; 19; 5; 16; 22; 35; 27; 37; 38; 21; 22; 8; 11; 13; 14; 15 ✓	
142	205	• Robinia akacjowa	38; 31; 33; 35 ✓	
143	207	Klon zwyczajny	14; 9; 5; 5; 10; 13 ✓	
144	208	Klon zwyczajny	22; 13; 16; 13; 23 ✓	
145	209	Klon zwyczajny	11; 12; 11 ✓	
146	210	Klon zwyczajny	19; 18; 20; 23; 22; 20; 24 ✓	
147	212	Klon zwyczajny	14; 16; 20; 11; 13; 14 ✓	
148	221	• Dąb szypułkowy	32 ✓	
149	224	• Klon zwyczajny	60; 59 ✓	
150	225	Klon zwyczajny	12; 30; 28; 22; 18 ✓	
151	283	Grab pospolity	47 ✓	
152	284	Grab pospolity	• 74 ✓	
153	285	Grab pospolity	44 ✓	
154	286	Grab pospolity	48 ✓	
155	287	Grab pospolity	• 72 ✓	
156	288	Grab pospolity	35 ✓	
157	289	• Modrzew europejski	64 ✓	
158	290	Grab pospolity	• 65 ✓	
159	291	Grab pospolity	45 ✓	
160	292	Grab pospolity	• 57 ✓	
161	293	Grab pospolity	• 70 ✓	
162	294	Grab pospolity	• 75 ✓	
163	295	Grab pospolity	• 54 ✓	
164	296	Grab pospolity	47 ✓	
165	297	Grab pospolity	41 ✓	
166	298	Grab pospolity	38 ✓	
167	299	Grab pospolity	45 ✓	
168	300	• Czeresnia ptasia	147 ✓	
169	301	Grab pospolity	• 55 ✓	
170	302	• Klon jawor	54 ✓	
171	303	Grab pospolity	• 51 ✓	
172	304	Grab pospolity	44 ✓	
173	305	Grab pospolity	• 54 ✓	
174	306	Grab pospolity	50 ✓	
175	307	Grab pospolity	45 ✓	
176	308	Grab pospolity	• 52 ✓	
177	309	Grab pospolity	• 51 ✓	
178	310	Grab pospolity	45 ✓	
179	311	Grab pospolity	43 ✓	
180	312	Grab pospolity	40 ✓	
181	313	Grab pospolity	• 61 ✓	
182	314	Grab pospolity	• 60 ✓	
183	315	Grab pospolity	45 ✓	
184	316	Grab pospolity	• 48; 57 ✓	
185	317	Grab pospolity	• 53 ✓	
186	318	Grab pospolity	45 ✓	
187	319	Grab pospolity	• 72 ✓	
188	320	Grab pospolity	43 ✓	
189	321	Grab pospolity	• 54 ✓	
190	322	Grab pospolity	• 54 ✓	
191	323	Grab pospolity	• 65 ✓	
192	324	Grab pospolity	40 ✓	
193	325	Grab pospolity	• 68 ✓	
194	326	Grab pospolity	• 67 ✓	
195	327	Grab pospolity	• 61 ✓	
196	328	Grab pospolity	• 43; 58 ✓	
197	329	Grab pospolity	50 ✓	
198	330	Grab pospolity	• 36; 53 ✓	
199	331	Grab pospolity	40 ✓	
200	332	Grab pospolity	40 ✓	

100

121

109 set



201	333	Grab pospolity	122 ✓ X	
202	334	Grab pospolity	81 ✓	
203	335	Grab pospolity	66 ✓	
204	336	Grab pospolity	43; 50 ✓	
205	337	Grab pospolity	1 * 63; 47; 108; 50 ✓ X	
206	338	Klon jesionolistny	133; 60; 59; 70 ✓	
207	339	Grab pospolity	91 ✓	
208	340	Grab pospolity	77 ✓	
209	341	Grab pospolity	84 ✓	
210	342	Grab pospolity	77 ✓	
211	343	Grab pospolity	45 ✓	
212	344	Grab pospolity	2 * 80; 70 ✓	
213	345	Grab pospolity	53; 37; 50 ✓	
214	346	Grab pospolity	43 ✓	
215	347	Grab pospolity	53 ✓	
216	348	Grab pospolity	43	
217	364	Klon zwyczajny	45; 44; 44; 14	
218	366	Ligustr pospolity		27,00 ✓
219	367	Wierzba iwa	279 ✓	
220	368	Ligustr pospolity		27,00 ✓
221	369	Topola biała	44 ✓	
222	370	Topola biała	32; 14; 11; 12 ✓	
223	371	Topola biała	25 ✓	
224	376	Topola euroamerykańska	25; 20; 24; 29; 28; 15; 11; 10; 11 ✓	
225	377	Klon polny	74; 72 ✓	
226	378	Klon polny	95 ✓	
227	379	Dąb szypułkowy	244 ✓	
228	380	Lipa drobnolistna	100 ✓	
229	381	Jarząb pospolity	58 ✓	
230	382	Lipa drobnolistna	119 ✓	
231	383	Głóg jednoszyjkowy	19 ✓	
232	384	Głóg jednoszyjkowy	19 ✓	
233	385	Czeremcha amerykańska	88 ✓	
234	390	Dąb szypułkowy	98 ✓	
235	391	Klon zwyczajny	45 ✓	
236	392	Klon zwyczajny	33 ✓	
237	393	Klon zwyczajny	57 ✓	
238	394	Dąb czerwony	70 ✓	
239	395	Dąb czerwony	62 ✓	
240	396	Dąb szypułkowy	99 ✓	
241	397	Jesion wyniosły	42 ✓	
242	398	Jesion wyniosły	33 ✓	
243	399	Jesion wyniosły	56 ✓	
244	400	Jesion wyniosły	72 ✓	
245	401	Jesion wyniosły	60 ✓	
246	402	Jesion wyniosły	88 ✓	
247	403	Robinia akacjowa	225	

120 szt

**4. zobowiązuję** Rejonowy Zarząd Infrastruktury z siedzibą we Wrocławiu przy ul. Obornickiej 126, NIP: 896-000-61-70, Regon: 930103906, do posadzenia w ramach rekompensaty zieleni 250 sztuk ozdobnych drzew liściastych o obwodach pni 14-16 cm, na terenie przedmiotowej nieruchomości, innych nieruchomości należących do wnioskodawcy lub na terenach gminnych po uprzednim uzgodnieniu z Zarządem zieleni Miejskiej, w terminie do 30.04.2021 r. oraz do powiadomienia tutaj. Wydziału o miejscu i terminie nasadzeń w ciągu 7 dni po ich wykonaniu.

**5. umarzam**, jako bezprzedmiotowe, postępowanie wszczęte na wniosek strony w zakresie uzyskania zezwolenia na usunięcie ww. drzew i krzewów.

I.p.	Nr inw.	Nazwa gatunkowa	Obwód pnia na wysokości 130 cm [cm]	Powierzchnia krzewu [m2]
1	194	Orzech włoski	30, 7, 28, 13, 30	
2	215	Orzech włoski	19, 13, 9, 21, 18, 11	
3	237	Orzech włoski	19	
4	246	Bez czarny		25

UZASADNIENIE

71

Wnioskiem z dnia 01.08.2019 r. (data wpływu: 05.08.2019 r.), uzupełnionym pismami z dnia 28.08.2019 r., 20.09.2019 r., 22.10.2019 r. i 31.10.2019 r., pan Władysław Bagiński, działający na rzecz i w imieniu Rejonowego Zarządu Infrastruktury z siedzibą we Wrocławiu przy ul. Obornickiej 126,, wystąpił do tut. Wydziału o wydanie zezwolenia na usunięcie drzew i krzewów z terenu nieruchomości gruntowej położonej przy ul. Obornickiej, we Wrocławiu, oznaczonej geodezyjnie jako działki nr 4/33, AM-8, obręb Różanka, kolidujących z planowanym zadaniem 21411 pn. Przebudowa ogrodzenie kompleksów K-2836, K-8685 i K-2900 na terenie Centrum Szkolenia Wojsk Inżynierskich i Chemicznych, zgodnie z załączoną dokumentacją. Strona przedłożyła niezbędne dokumenty, w tym projekt zagospodarowania terenu, Organ uznał zatem, że wniosek został złożony zgodnie z zapisami art. 83 ust. 1 i art. 83b ust. 1 ustawy z dnia 16 kwietnia 2004 r. o ochronie przyrody.

Wizje terenowe, z udziałem pełnomocnika Strony, które odbyły się w dniach 16.10.2019 r. i 13.11.2019 r. (protokół oraz notatka służbowa i dokumentacja fotograficzna z wizji w aktach sprawy) oraz analiza zgromadzonej w toku postępowania administracyjnego dokumentacji, w tym projektu zagospodarowania terenu a także normy obronnej nr NO-04-A009 (zabezpieczenia mechaniczne i ogrodzenia obiektów wojskowych) wykazały, iż wnioskowane drzewa i krzewy kolidują z ww. inwestycją i niezbędne jest ich usunięcie.

Zezwolono, za naliczeniem opłaty, na usunięcie drzew, o których mowa w punkcie 1 sentencji niniejszej decyzji. Zgodnie z art. 84 ust. 1 ustawy o ochronie przyrody posiadacz nieruchomości ponosi opłaty za usuwanie drzew i krzewów. Należność z tytułu opłaty za usunięcie ww. drzewa, ustalono zgodnie z art. 85, ust. 1 ustawy o ochronie przyrody, stosując stawkę za cm obwodu pnia drzewa mierzonego na wysokości 1,30 m oraz Rozporządzenia Ministra Środowiska z dnia 3 lipca 2017 r., w sprawie wysokości stawek opłat za usunięcie drzew i krzewów (Dz. U. z 2017 poz. 1330).

Naliczoną opłatę, o której mowa w punkcie 1, należy wpłacić w terminie 14 dni od dnia, w którym decyzja stanie się ostateczna. W razie nieterminowego uiszczenia opłaty pobiera się odsetki za zwłokę w wysokości odsetek pobieranych za nieterminowe regulowanie zobowiązań podatkowych. Opłaty nie uiszczone w terminie, podlegają wraz z odsetkami za zwłokę przymusowemu ściąganiu w trybie określonym w przepisach o postępowaniu egzekucyjnym w administracji – art. 87 ust. 4, 5 w/cyt. ustawy o ochronie przyrody.

Bez naliczania opłat zezwolono na usunięcie drzew i krzewów, o których mowa w punkcie 3 sentencji niniejszej decyzji. Przedmiotowe drzewa i krzewy rosną na terenie ćwiczebnym oznaczonym jako K-2900, a zgodnie z art. 86, ust.1, pkt 15 ustawy o ochronie przyrody, nie nalicza się opłat za drzewa i krzewy usuwanych z terenu poligonów lub placów ćwiczeń, służących obronności państwa.

W myśl art. 84 ust. 3 ustawy o ochronie przyrody w zezwoleniu ustalono termin usunięcia wnioskowanych drzew do dnia 10.11.2020 r., zgodnie z żądaniem Strony.

Niezbędną wycinkę drzew/krzewów prowadzić w okresie od dnia 16 października do końca lutego. Wykonywanie prac dotyczących usuwania drzew/krzewów poza tym okresem, prowadzić wyłącznie po uzgodnieniu ze specjalistą przyrodnikiem (np. ornitolog, chiropterolog). Z przepisów prawa wynika, że w stosunku do dziko występujących zwierząt objętych ochroną zgodnie z § 6 ust. 1 i § 8, ust. 1 rozporządzenia Ministra Środowiska z dnia 16 grudnia 2016 r. w sprawie ochrony gatunkowej zwierząt (Dz. U. z 2016 poz. 2183) obowiązuje zakaz m.in. niszczenia ich siedlisk i ostoi, jak i gniazd. Informuję jednocześnie, że zgodnie z art. 56 ust. 2 oraz ust. 4 ustawy z dnia 16 kwietnia 2004 r. o ochronie przyrody (Dz. U. z 2018 r., poz. 1614 z późn. zm.) zezwolenie na czynności podlegające zakazom wydaje regionalny dyrektor ochrony środowiska na obszarze swojego działania, w przypadku braku rozwiązań alternatywnych, jeżeli nie spowoduje to zagrożenia dla dziko występujących populacji chronionych gatunków zwierząt.

Stosownie do ustaleń, podjętych na spotkaniu w dniu 26.11.2019 r., inwestor, Regionalny Zarząd Infrastruktury, podczas realizacji decyzji będzie dążyć do ochrony drzewostanu objętego zezwoleniem na wycinkę w celu zachowania jak największej ilości drzew, tam gdzie będzie to możliwe. W związku z tym, na czas realizacji robót budowlanych zostanie zatrudniony inspektor nadzoru w zakresie zieleni i zostaną wdrożone działania minimalizujące oddziaływanie na systemy korzeniowe drzew adaptowanych.

Umorzono jako, bezprzedmiotowe, postępowanie w części dotyczącej uzyskania zezwolenia na usunięcie drzew i krzewów, o których mowa w punkcie 5 sentencji niniejszej decyzji. Zgodnie z art. 83f ust. 1 pkt 1, ustawy z dnia 16 kwietnia 2004 r. o ochronie przyrody (Dz. U. z 2018 r. poz. 1614), przepisów art. 83 ust. 1 cyt. ustawy nie stosuje się do krzewu albo krzewów rosnących w skupisku o powierzchni do 25 m<sup>2</sup>. Przepisów ustawy o ochronie przyrody nie

stosuje się również do drzew owocowych, z wyłączeniem rosnących na terenie nieruchomości wpisanej do rejestru zabytków lub na terenach zieleni (art. 83 f, ust. 1, pkt 5 ustawy o ochronie przyrody). Brak elementu w stosunku administracyjnoprawnym w postaci przepisu nakazującego rozstrzygnięcie żądania strony poprzez wydanie decyzji na usunięcie drzew czy krzewów przesądza o bezprzedmiotowości postępowania administracyjnego wszczętego na wniosek strony. Bezprzedmiotowość postępowania skutkuje wydaniem decyzji o umorzeniu postępowania w myśl art. 105 § 1 ustawy z dnia 14 czerwca 1960 r. Kodeks postępowania administracyjnego (Dz. U. z 2017 r. poz. 1257, z późn. zm.).

W trakcie wizji, nie stwierdzono w obrębie przeznaczonych do usunięcia drzew i krzewów, występowania gatunków chronionych prawem. Mając powyższe na uwadze, orzeczono jak w sentencji decyzji.

Ustawa dnia 16 kwietnia 2004r. o ochronie przyrody nakłada obowiązek ochrony przyrody. Wspomniana ustawa w artykule 2 ust.1 stwierdza, że ochrona przyrody polega na zachowaniu, zrównoważonym użytkowaniu oraz odnawianiu takich zasobów jak twory i składniki przyrody, siedliska przyrodnicze, zielen w miastach i wsiach oraz zadrzewienia. Ponadto w ust.2 precyzuje, że celem ochrony przyrody jest, utrzymanie procesów ekologicznych i stabilności ekosystemów, zachowanie różnorodności biologicznej, zapewnienie ciągłości istnienia gatunków roślin, zwierząt i grzybów, wraz z ich siedliskami, przez ich utrzymywanie lub przywracanie do właściwego stanu, ochrona walorów krajobrazowych zieleni w miastach i wsiach a także zadrzewień, kształtowanie właściwych postaw człowieka wobec przyrody przez edukację, informowanie i promocję w dziedzinie ochrony przyrody. Organ przed wydaniem zobowiązania zawartego w punkcie 4 sentencji niniejszej decyzji dokonał powtórnej wizji w terenie i przeprowadził analizę możliwości wykonania rekompensaty przyrodniczej. Dlatego celem przywrócenia równowagi przyrodniczej, walorów krajobrazowych jak i funkcji ozdobnych na danym terenie, w związku z przeznaczeniem do usunięcia zadrzewienia ujętego w pkt 1 decyzji, mając na względzie potrzebę odnawiania tworów i składników przyrody, w myśl art. 83c ust. 3 ustawy z dnia 16 kwietnia 2004 r. o ochronie przyrody w pkt 2 decyzji zobowiązano stronę do posadzenia - w ramach kompensacji przyrodniczej - 250 szt. drzew liściastych o obwodach pni 14-16 cm. Nasadzenia winny być wykonane z gatunków drzew odpornych na warunki miejskie, zgodnych z typem siedliska z zapewnieniem niezbędnej pielęgnacji materiału roślinnego od dnia posadzenia. Pamiętając o fakcie iż przedmiotowa nieruchomość jest obiektem wojskowym o ograniczonej powierzchni, Organ dał wnioskodawcy wybór w zakresie miejsca do wykonania nasadzeń. (pkt 4 sentencji niniejszej decyzji). Należy w tym miejscu zwrócić uwagę, iż warunek w postaci nałożenia obowiązku posadzenia nowych drzew nie jest opłatą a przejawem dbałości o środowisko, równowagę przyrodniczą a także estetykę przedmiotowej nieruchomości. Uregulowania prawne zawarte w art. 83c ust. 3 ustawy z dnia 16 kwietnia 2004 r. o ochronie przyrody dają możliwość uwarunkowania decyzji zezwalającej na usunięcie drzew od wykonania nasadzeń kompensacyjnych i organ z tego prawa skorzystał.

Decyzja niniejsza nie podlega opłacie skarbowej zgodnie z załącznikiem – część III poz., 44, pkt 2, ppkt.6 ustawy z dnia 16 listopada 2006 r. o opłacie skarbowej (Dz. U. Nr z 2016 r. poz. 1827).

Informuję, że strona może skorzystać z możliwości zrzeczenia się prawa do odwołania, w myśl art. 127a k.p.a. po doręczeniu jej decyzji. Możliwość skorzystania z tego prawa jest jednak ograniczona w czasie. Zrzec się prawa do odwołania można jedynie przed upływem terminu do wniesienia odwołania. Zrzeczenie się prawa do odwołania następuje w formie oświadczenia. Oświadczenie to należy kierować bezpośrednio do organu, który wydał decyzję. Z dniem doręczenia organowi administracji publicznej oświadczenia o zrzeczeniu się prawa do wniesienia odwołania przez ostatnią ze stron postępowania, decyzja staje się ostateczna i prawomocna - zatem nie będzie można się od niej już odwołać ani wnieść skargi do sądu administracyjnego. Oświadczenie to, o ile zostało prawidłowo złożone, w chwili jego doręczenia organowi przez stronę (a w przypadku, gdy w postępowaniu uczestniczy wiele stron – przez wszystkie strony) jest niewzruszalne. Tak, więc decyzja podlegać będzie wykonaniu przed upływem terminu do wniesienia odwołania, jeżeli będzie zgodna z żądaniem wszystkich stron lub jeżeli wszystkie strony zrzekły się prawa do wniesienia odwołania.

### Pouczenie

1. Od decyzji służy odwołanie do Samorządowego Kolegium Odwoławczego we Wrocławiu pl. Powstańców Warszawy 1, za pośrednictwem Prezydenta Wrocławia Wydział Środowiska i Rolnictwa w terminie 14 dni od dnia jej doręczenia.
2. W trakcie biegu terminu do wniesienia odwołania strona może zrzec się prawa do wniesienia odwołania wobec organu administracji publicznej, który wydał decyzję. Z dniem doręczenia organowi administracji publicznej oświadczenia o zrzeczeniu się praw do wniesienia odwołania przez ostatnią ze stron postępowania, decyzja staje się ostateczna i prawomocna.

ZUP. PREZYDENTA  
*M. Demianowicz*  
Małgorzata Demianowicz  
DYREKTOR WYDZIAŁU  
ŚRODOWISKA I ROLNICTWA



Sporządził: Dariusz Duszyński – specjalista ds. zieleni

Otrzymują:

1. Władysław Bagiński - pełnomocnik, ul. Kasztanowa 15, 46-053 Suchy Bór
2. Wydział Księgowości w.m.
3. aa