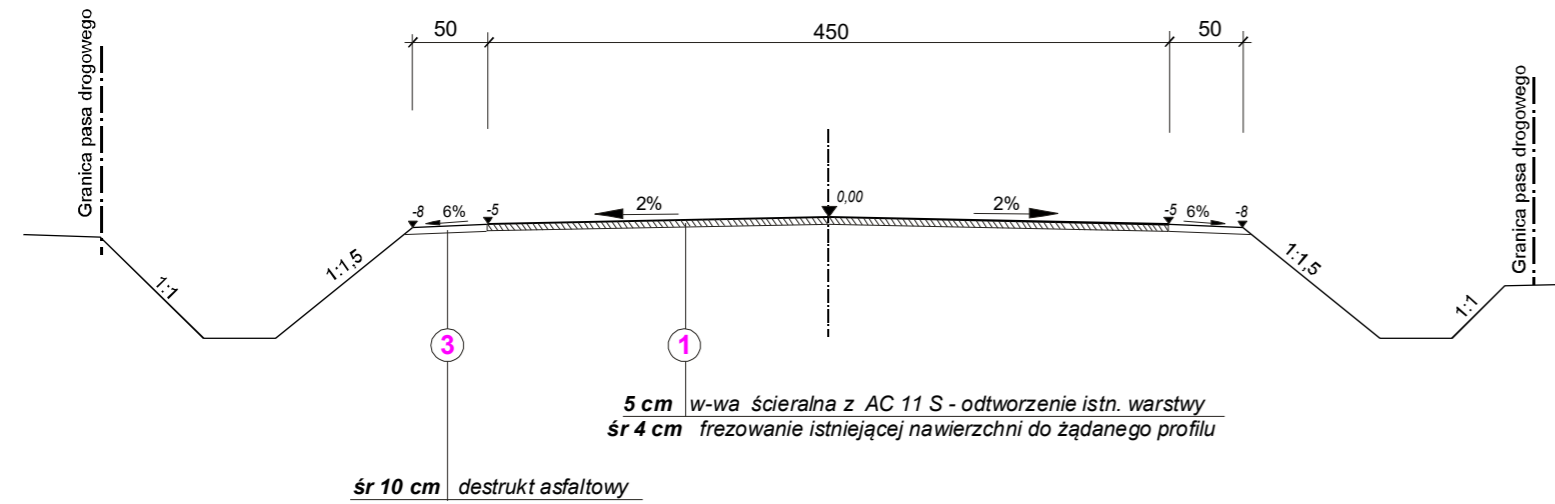


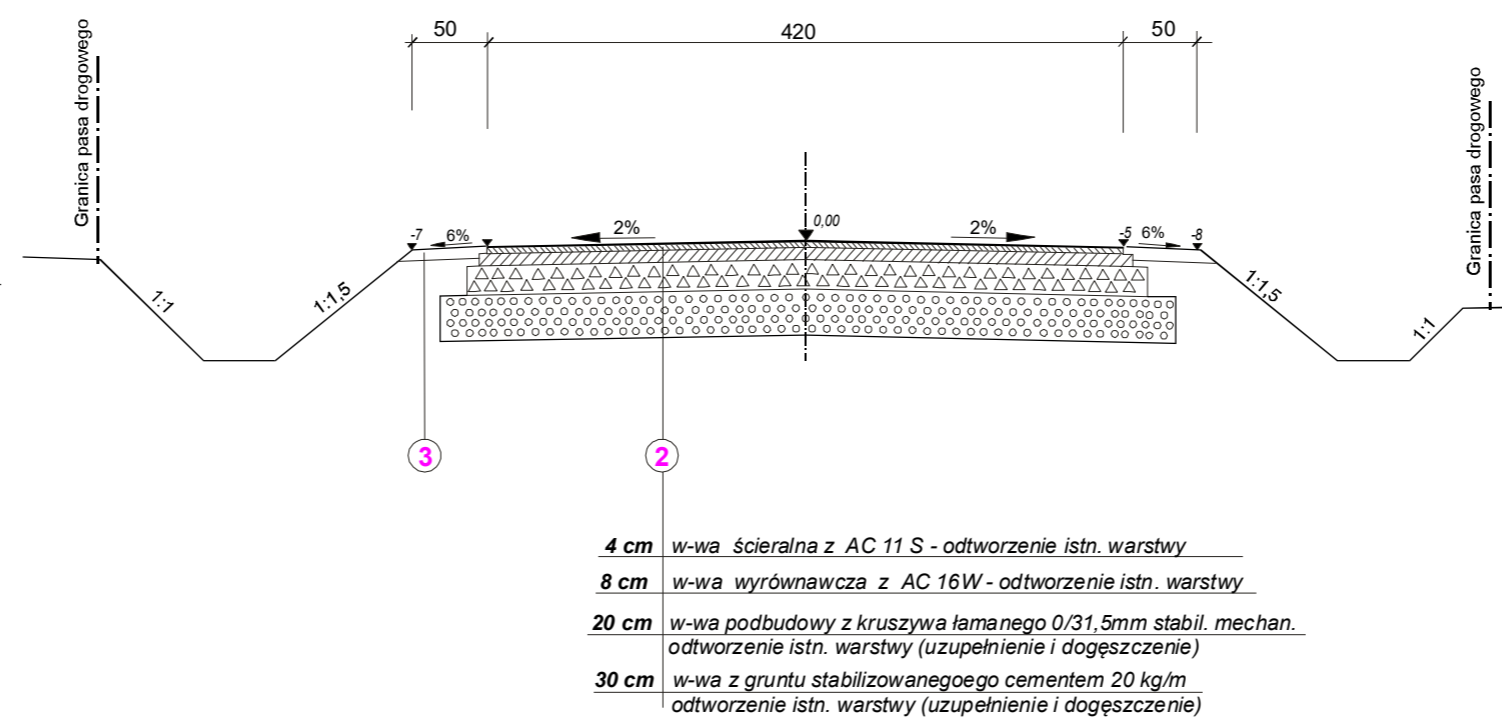
PRZEKRÓJ NORMALNY NR 1

km 0+047 - km 0+200



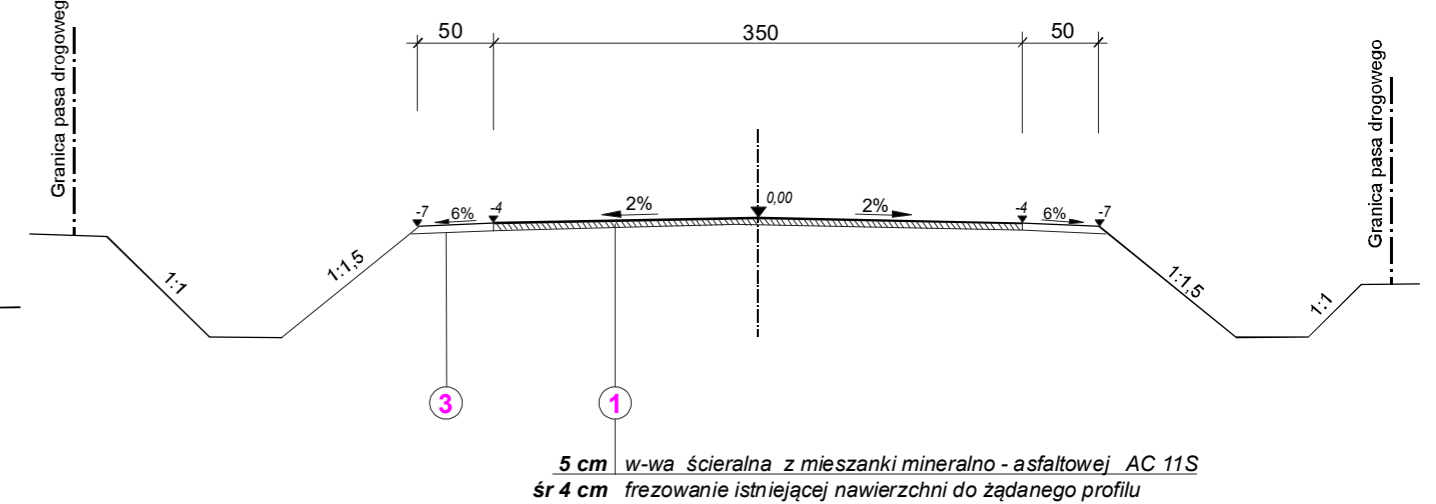
PRZEKRÓJ NORMALNY NR 3

km 0+550,00 - km 1+253,00



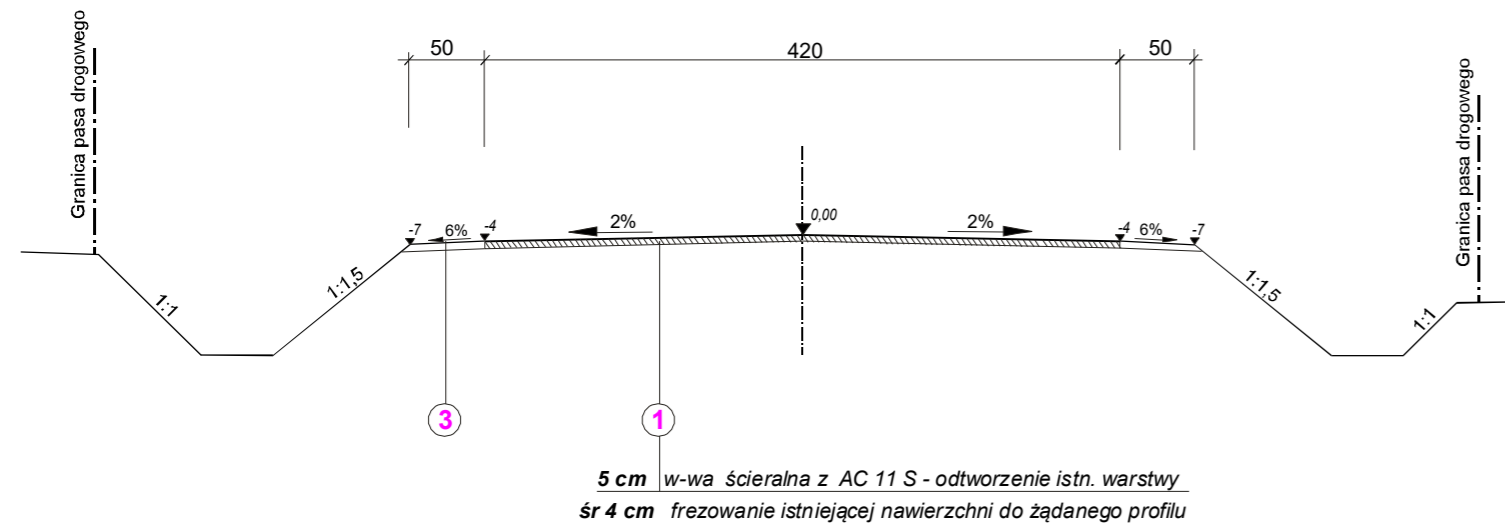
PRZEKRÓJ NORMALNY NR 5

km 2+372,00 - km 2+827,47



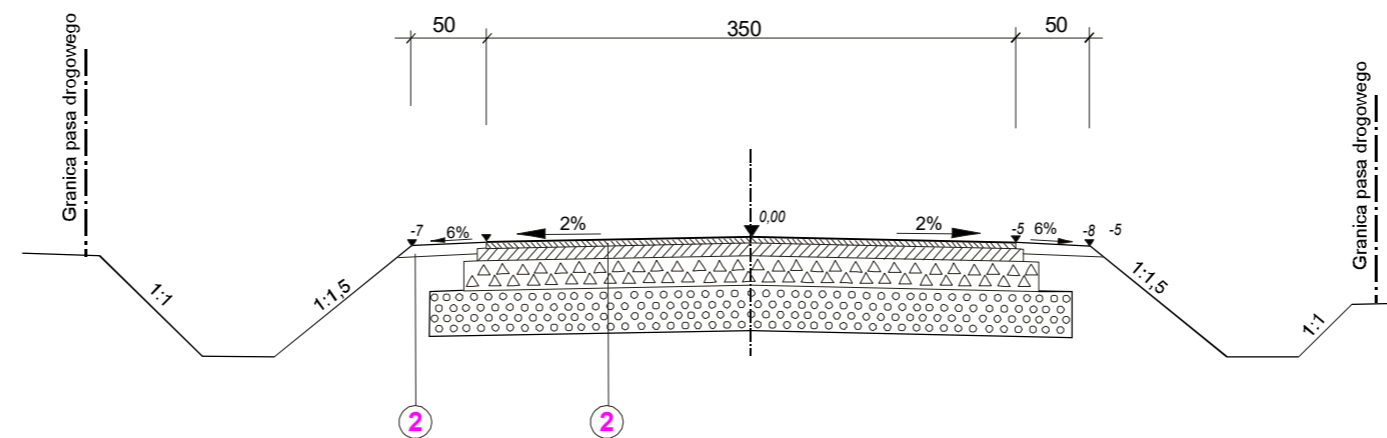
PRZEKRÓJ NORMALNY NR 2

km 0+200 - km 0+550



PRZEKRÓJ NORMALNY NR 4

km 1+253,00 - km 2+372,00



INWESTOR: <b>Urząd Gminy Grybów</b> 33-334 Grybów ul. Jakubowskiego 33			
OBIEKT: Remont drogi gminnej nr 294994K Krużłowa Wyżna - Krużłowa - Siolkowa Nalepówki km 0+047 - km 2+304,00 i nr 295098K Siolkowa Nalepówki do Krużłowej km 2+304,00 - km 2+827,40		PRZEDMIOT RYSUNKU: <b>Przekroje normalne</b>	
LOKALIZACJA: obr. ewid. Grybów [0005] działka ewid. nr 672 działka stanowiąca pas drogowy drogi gminnej nr 294994K Krużłowa Wyżna - Krużłowa - Siolkowa Nalepówki km 0+047,00 - km 2+304,00 jedn. ewid. Siolkowa [0009] działka ewid. nr 450 stanowiąca pas drogi gminnej nr 295098K Siolkowa Nalepówki do Krużłowej km 2+304,00 - km 2+827,40			
<b>Dokumentacja do zgłoszenia</b>		NUMER RYSUNKU: <b>3</b>	SKALA: <b>1 : 50</b>
IMIE I NAZWISKO		DATA: <b>Luty 2020</b>	
PROJEKTANT: <b>mgr inż. Kamil Haraf</b> Upr.proj. MAP/00285/POOD/14 upr.wyk. MAP/0016/OWOD/14		PODPIS	