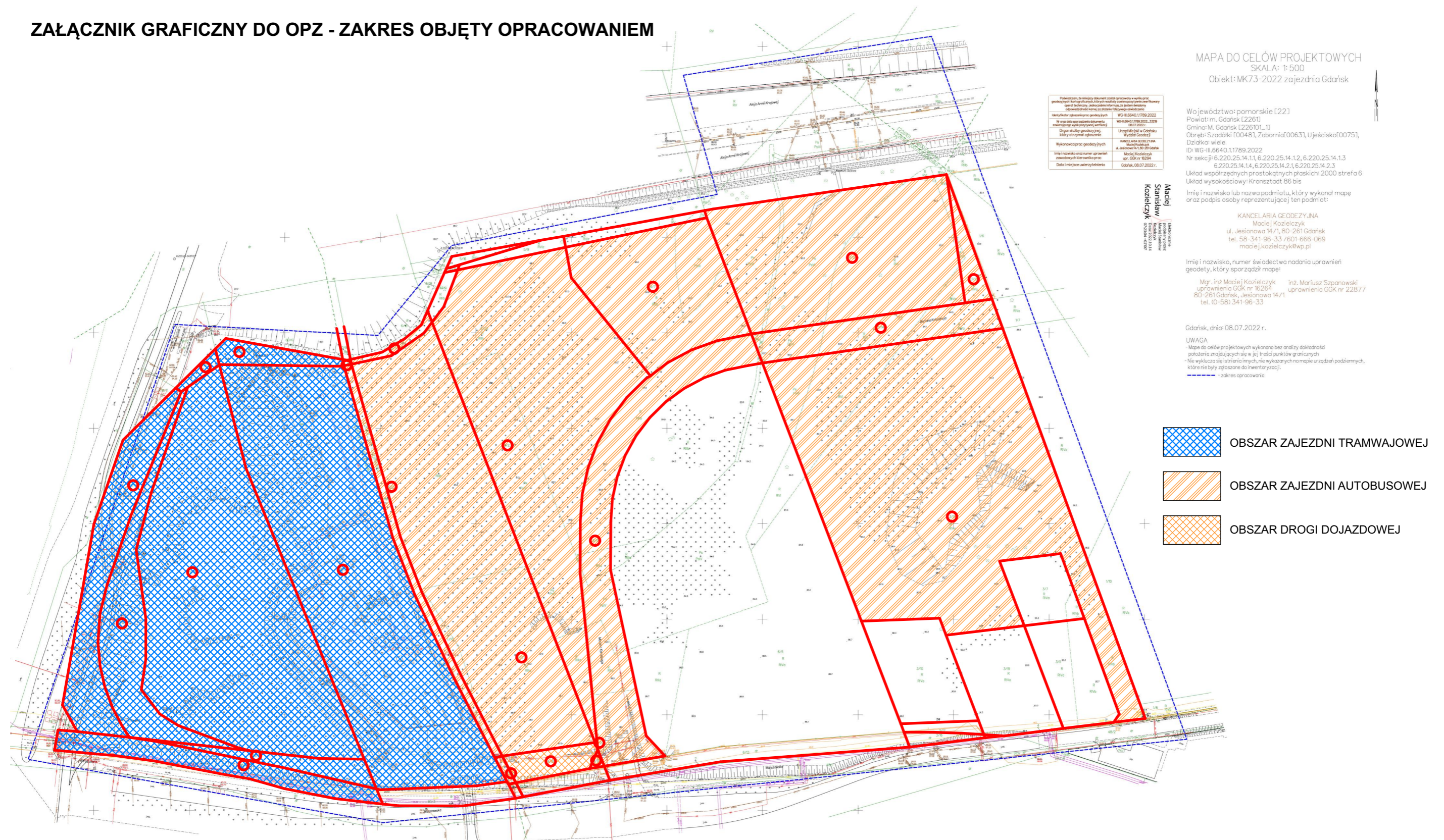


ZAŁĄCZNIK GRAFICZNY DO OPZ - ZAKRES OBJĘTY OPRACOWANIEM



MAPA DO CELÓW PROJEKTOWYCH
SKALA: 1:500
Obiekt: MK73-2022 zajezdnia Gdańsk

Podkreślam, że niniejszy dokument został opracowany w całości przez geodęzy przy użyciu danych, których rzetelność udokumentowałem w niniejszym raporcie technicznym. Nie ponoszę odpowiedzialności za ewentualne błędy techniczne lub błędne dane wyjściowe.	
Identyfikator zgłoszenia prac geodezyjnych	WG-III.6640.11789.2022
Nr ewidencji wyrobów dokumentacji geodezyjnej	WG-III.6640.11789.2022_3319
Organ władzy geodezyjnej, który otrzymał zgłoszenie	Urząd Miejski w Gdańsku Wydział Geodezyjny
Wykonawca prac geodezyjnych	KANCELARIA GEODEZYJNA Maciej Kozielec
Imię i nazwisko oraz numer uprawnień zawodowych kierownika prac	Maciej Kozielec upr. GGK nr 16264
Data i miejsce uweyżnienia	Gdańsk, 08.07.2022 r.

Województwo: pomorskie [22]
Powiat: m. Gdańsk [2261]
Gmina: M. Gdańsk [226101.1]
Obręb: Szadłki [0048], Zabornia [0063], Ujeścisko [0075],
Działka: wiele
ID: WG-III.6640.11789.2022
Nr sekcji: 6.220.25.14.1, 6.220.25.14.1.2, 6.220.25.14.1.3
6.220.25.14.1.4, 6.220.25.14.2.1, 6.220.25.14.2.3
Układ współrzędnych prostokątnych praskich: 2000 strefa 6
Układ wysokościowy: Kransztadt 86 bis


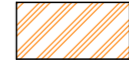

Imię i nazwisko lub nazwa podmiotu, który wykonał mapę oraz podpis osoby reprezentującej ten podmiot:

KANCELARIA GEODEZYJNA
Maciej Kozielec
ul. Jesionowa 14/1, 80-261 Gdańsk
tel. 58-341-96-33 / 601-666-069
maciej.kozielec@wp.pl

Imię i nazwisko, numer świadectwa nadania uprawnień geodety, który sporządził mapę:

Mgr. inż. Maciej Kozielec inż. Mariusz Szpanowski
uprawnienia GGK nr 16264 uprawnienia GGK nr 22877
80-261 Gdańsk, Jesionowa 14/1
tel. (0-58) 341-96-33

Gdańsk, dnia: 08.07.2022 r.
UWAGA
- Mapa do celów projektowych wykonana bez analizy dokładności pomiarów znajdujących się w jej treści punktów granicznych.
- Nie wyklucza się istnienia innych, nie wykazanych na mapie urządzeń podziemnych, które nie były zgłoszone do inwentaryzacji.
- - zakres opracowania

-  OBSZAR ZAJEZDNI TRAMWAJOWEJ
-  OBSZAR ZAJEZDNI AUTOBUSOWEJ
-  OBSZAR DRUGI DOJAZDOWEJ