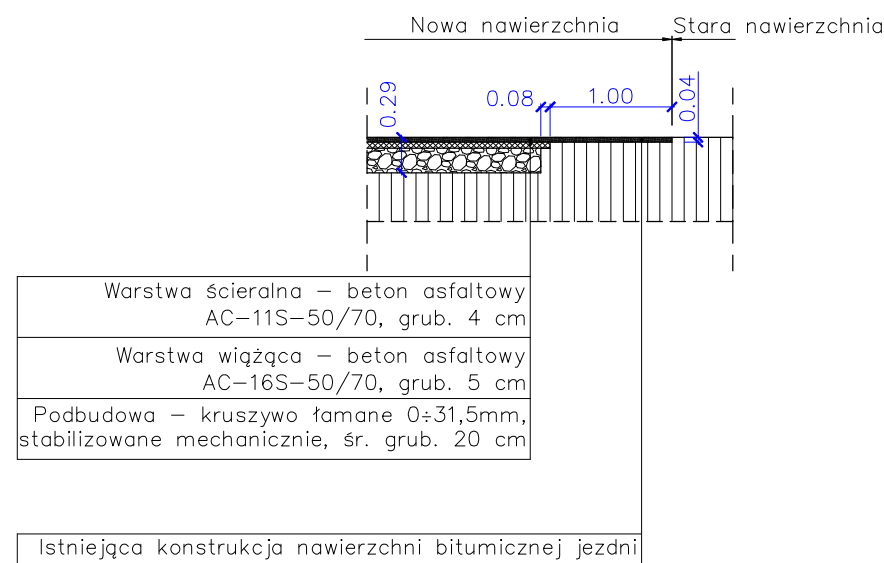
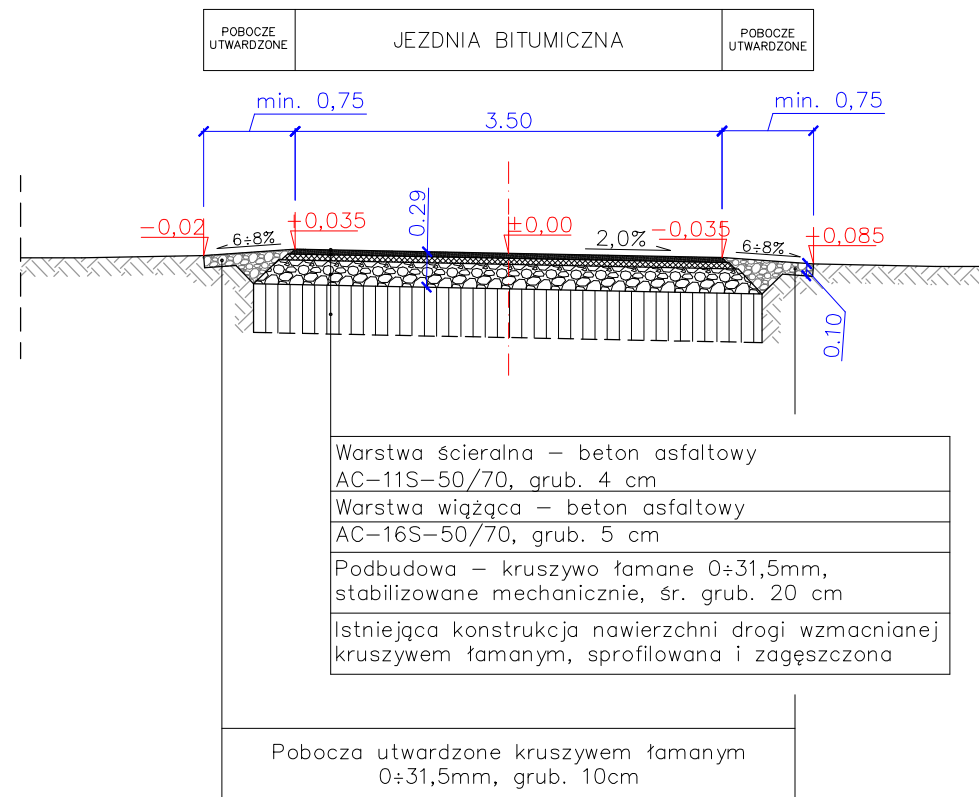


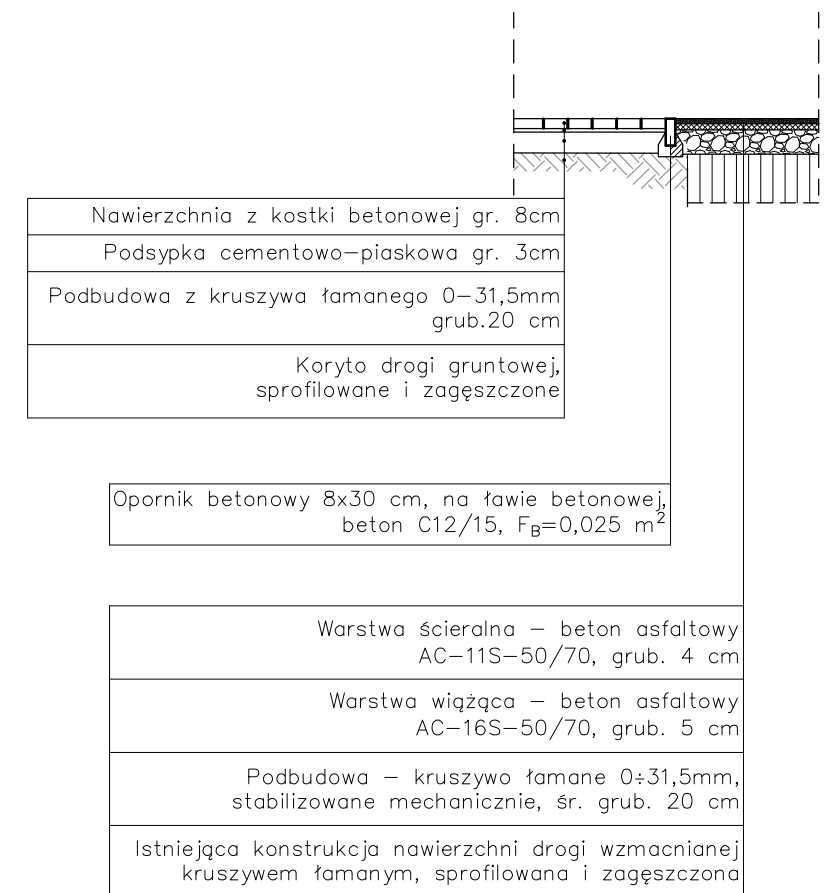
Szczegół połączenia nawierzchni projektowanej z istniejącą



Przekrój drogowy – normalny



Szczegół połączenia nawierzchni bitumicznej z nawierzchnią z kostki betonowej



BIURO OBSŁUGI BUDOWNICTWA

Wojciech Błasiak
59-920 BOGATYNIA ul. F. Chopina 40C
tel. +48 691 479 756, fdstudio@wp.pl

| | | | | |
|----------------------|---|---|-------|-----------------------|
| Obiekt | Przebudowa drogi w miejscowości Mojesz, dz. nr 178 | | | Skala: |
| Tytuł rysunku | Przekroje konstrukcyjne | | | Skala 1:50 |
| Inwestor | GMINA I MIASTO LWÓWEK ŚLĄSKI al. Wojska Polskiego 25A 59-600 Lwówek Śląski | | | Numer rysunku/branża: |
| Projektant | mgr inż. Aleksander Lorych | upr. nr 36/98/JG konstr. bud. bez ogran. | data: | podpis: |
| Asystent projektanta | inż. Wojciech Błasiak | | data: | podpis: |

Rys. Nr 4
br. drogową