

B10. 6741. 48. 2021 R

W P R Z Y N E S I O

Kancelaria Ogólna

Starostwo Powiatowe w Kozienicach

data 20. MAJ 2021

L.dz. 5422 Podpis

Łoyda Budowlana



RPU/2412/2021 P
Data: 2021-05-02

2021-05-21

ZGŁOSZENIE

rozbiórki

(PB-4)

Podstawa prawna: Art. 31 ust. 1 i 2 w zw. z ust. 1d ustawy z dnia 7 lipca 1994 r. – Prawo budowlane (Dz. U. z 2020 r. poz. 1333, z późn. zm.).

1. ORGAN ADMINISTRACJI ARCHITEKTONICZNO-BUDOWLANEJ

Nazwa: Starostwo Powiatowe w Kozienicach, ul. Kochanowskiego 28, 26-900 Kozienice

2.1. DANE INWESTORA¹⁾

Imię i nazwisko lub nazwa: Nadleśnictwo Dobieszyn

Kraj: Polska Województwo: Mazowieckie

Powiat: Białobrzeski Gmina: Stromiec

Ulica: Dobieszyn Nr domu: 7 Nr lokalu:

Miejscowość: Dobieszyn Kod pocztowy: 26-804 Poczta: Stromiec

Email (nieobowiązkowo): dobieszyn@radom.lasy.gov.pl

Nr tel. (nieobowiązkowo): 48 619 51 39

2.2. DANE INWESTORA (DO KORESPONDENCJI)¹⁾

Wypełnia się, jeżeli adres do korespondencji inwestora jest inny niż wskazany w pkt 2.1.

Kraj: Województwo:

Powiat: Gmina:

Ulica: Nr domu: Nr lokalu:

Miejscowość: Kod pocztowy: Poczta:

Adres skrzynki ePUAP²⁾:

3. DANE PEŁNOMOCNIKA¹⁾

Wypełnia się, jeżeli inwestor działa przez pełnomocnika.

pełnomocnik

pełnomocnik do doręczeń

Imię i nazwisko:

Kraj: Województwo:

Powiat: Gmina:

Ulica: Nr domu: Nr lokalu:

Miejscowość: Kod pocztowy: Poczta:

Adres skrzynki ePUAP²⁾:

Proszę o wypełnienie załącznika o treści sporządzonej

Email (nieobowiązkowo):

Nr tel. (nieobowiązkowo):

4.1. INFORMACJE O ROZBIÓRCIE

Zakres i sposób wykonywania: Zgodnie z dołączonym opisem technicznym.

4.2. DANE NIERUCHOMOŚCI (MIEJSCE WYKONYWANIA ROZBIÓRKI)¹⁾

Województwo: Mazowieckie

Powiat: Koziencicki Gmina: Głowaczów

Ulica: Nr domu: 2

Miejscowość: Paprotnia Kod pocztowy: 26-902

Identyfikator działki ewidencyjnej³⁾: 55/4

5. OŚWIADCZENIE W SPRAWIE KORESPONDENCJI ELEKTRONICZNEJ



Wyrażam zgodę



Nie wyrażam zgody

na doręczanie korespondencji w niniejszej sprawie za pomocą środków komunikacji elektronicznej w rozumieniu art. 2 pkt 5 ustawy z dnia 18 lipca 2002 r. o świadczeniu usług drogą elektroniczną (Dz. U. z 2020 r. poz. 344).

6. ZAŁĄCZNIKI


- Zgoda właściciela obiektu⁴⁾.
- Pełnomocnictwo do reprezentowania inwestora (opłacone zgodnie z ustawą z dnia 16 listopada 2006 r. o opłacie skarbowej (Dz. U. z 2020 r. poz. 1546, z późn. zm.)) – jeżeli inwestor działa przez pełnomocnika.
- Potwierdzenie uiszczenia opłaty skarbowej – jeżeli obowiązek uiszczenia takiej opłaty wynika z ustawy z dnia 16 listopada 2006 r. o opłacie skarbowej.

Inne (wymagane przepisami prawa):

- Opis techniczny, mapa usytuowania budynku na działce.

7. PODPIS INWESTORA (PEŁNOMOCNIKA) I DATA PODPISU

Podpis powinien być czytelny. Podpis i data podpisu umieszcza się w przypadku dokonywania zgłoszenia w postaci papierowej.


.....
inż. Paweł Sulkowski

¹⁾ W przypadku większej liczby inwestorów, pełnomocników lub nieruchomości dane kolejnych inwestorów, pełnomocników lub nieruchomości dodaje się w formularzu albo zamieszcza na osobnych stronach i dołącza do formularza.

²⁾ Adres skrzynki ePUAP wskazuje się w przypadku wyrażenia zgody na doręczanie korespondencji w niniejszej sprawie za pomocą środków komunikacji elektronicznej.

³⁾ W przypadku formularza w postaci papierowej zamiast identyfikatora działki ewidencyjnej można wskazać jednostkę ewidencyjną, obręb ewidencyjny i nr działki ewidencyjnej oraz arkusz mapy, jeżeli występuje.

⁴⁾ Zamiast oryginału, można dołączyć kopię dokumentu.

OŚWIADCZENIE
O POSIADANYM PRAWIE DO DYSPONOWANIA NIERUCHOMOŚCIA NA CELE BUDOWLANE (B-3) ATOWE

(podstawa prawna: art. 32 ust. 4 pkt 2 ustawy z dnia 7 lipca 1994 r. – Prawo budowlane)

W przypadku większej liczby inwestorów lub osób upoważnionych do złożenia oświadczenia w imieniu inwestora, ubiegających się o pozwolenie na budowę lub dokonujących zgłoszenia, każda osoba składa oświadczenie oddzielnie.

w Koźienicach
Biuro Budowlane i Architektoniczne
76-900 Koźienice, ul. J. Kochanowskiego 7
tel: 48/611-73-60; fax 48/611-73-5

1. Proszę wpisać dane inwestora (w tym adres zamieszkania lub siedziby):

imię i nazwisko lub nazwa inwestora:.....Nadleśnictwo Dobieszyn..... kraj:Polska..... województwo: ...mazowieckie.....
powiat:białobrzeski..... gmina:Stromiec.....
miejscowość:Dobieszyn..... ulica:Dobieszynek.....nr domu:7..... nr lokalu:-.....
kod pocztowy: ..26-804..... telefon/e-mail (nieobowiązkowo):.....
adres do korespondencji (jeżeli jest inny niż adres zamieszkania lub siedziby):
Oznaczenie dokumentu tożsamości (w przypadku, gdy inwestorem jest osoba fizyczna):
rodzaj dokumentu: seria i nr dokumentu:
organ wydający dokument:

2. Proszę wpisać dane osoby upoważnionej do złożenia oświadczenia w imieniu inwestora (w tym adres zamieszkania):

(w przypadku gdy inwestorem jest osoba prawna albo jednostka organizacyjna nieposiadająca osobowości prawnej albo gdy za inwestora będącego osobą fizyczną oświadczenie składa jej pełnomocnik)

imię i nazwisko:Paweł Sulkowski..... kraj:Polska..... województwo:mazowieckie.....
powiat: gmina:
miejscowość: ulica:nr domu: nr lokalu:
kod pocztowy: ... telefon/e-mail (nieobowiązkowo):.....
adres do korespondencji (jeżeli jest inny niż adres zamieszkania):
Oznaczenie dokumentu tożsamości:
rodzaj dokumentu: seria i nr dokumentu:
organ wydający dokument:

3. Proszę wpisać dane nieruchomości

(w przypadku konieczności podania większej liczby nieruchomości, należy je podać w formularzu B-4)

województwo:mazowieckie..... powiat:kozienicki.....
gmina:Głowaczów..... miejscowość:Paprotnia.....
ulica: nr domu: ...2..... nr lokalu: kod pocztowy: ...

jednostka ewidencyjna/obręb ewidencyjny/nr działki ewidencyjnej: tytuł, z którego wynika prawo do dysponowania wyżej wskazaną nieruchomością (w pkt 3) na cele budowlane: (przykładowo: własność, współwłasność, ograniczone prawo rzeczowe, użytkowanie wieczyste)

140702_2.0042 mazowieckie-kozienicki-
Studzianki B
Numer ewidencyjny działki 55/4

Zarząd na podstawie ustawy o lasach art. 35 ust. 1 pkt. 2 a

4. Proszę oznaczyć znakiem X w przypadku dołączania formularza B-4

Dołączam formularz B-4

Po zapoznaniu się z art. 32 ust. 4 pkt 2 ustawy z dnia 7 lipca 1994 r. – Prawo budowlane oświadczam, że posiadam prawo do dysponowania nieruchomością na cele budowlane określoną w pkt 3 niniejszego oświadczenia na podstawie tytułów wskazanych w tym punkcie. Jestem świadomy odpowiedzialności karnej za podanie w niniejszym oświadczeniu nieprawdy, zgodnie z art. 233 Kodeksu karnego.

18.05.2011
Data oraz czytelny podpis inwestora lub osoby upoważnionej do działania w jego imieniu

NATYBUDOWLANO



INFORMACJA UZUPEŁNIAJĄCA DO WNIOSKU O POZWOLENIE NA BUDOWĘ LUB ROZBIÓRKĘ, ZGŁOSZENIA BUDOWY LUB PRZEBUDOWY BUDYNKU MIESZKALNEGO JEDNORODZINNEGO ORAZ OŚWIADCZENIA O POSIADANYM PRAWIE DO DYSPONOWANIA NIERUCHOMOŚCIĄ NA CELE BUDOWLANE (B-4)

1. Proszę oznaczyć znakiem X odpowiedni formularz, do którego dołączana jest niniejsza informacja:

wniosek o pozwolenie na budowę lub rozbiórkę (B1)

oświadczenie o posiadaniu praw do dysponowania nieruchomością na cele budowlane (B3)

zgłoszenie budowy lub przebudowy budynku mieszkalnego jednorodzinnego (B2)

2. Tu proszę wpisać dodatkowe informacje:

(w przypadku niewystarczającego miejsca poniżej, kolejne informacje proszę podać na kartkach formatu A4 oraz poniżej podać liczbę ich stron)

liczba dodatkowych stron informacji uzupełniającej :

Budynek będący przedmiotem rozbiórki nie posiada żadnych przyłączy i instalacji.


Budynek o wysokości 5,5 m.

Odległość od granicy działki nie jest mniejsza niż połowa wysokości.

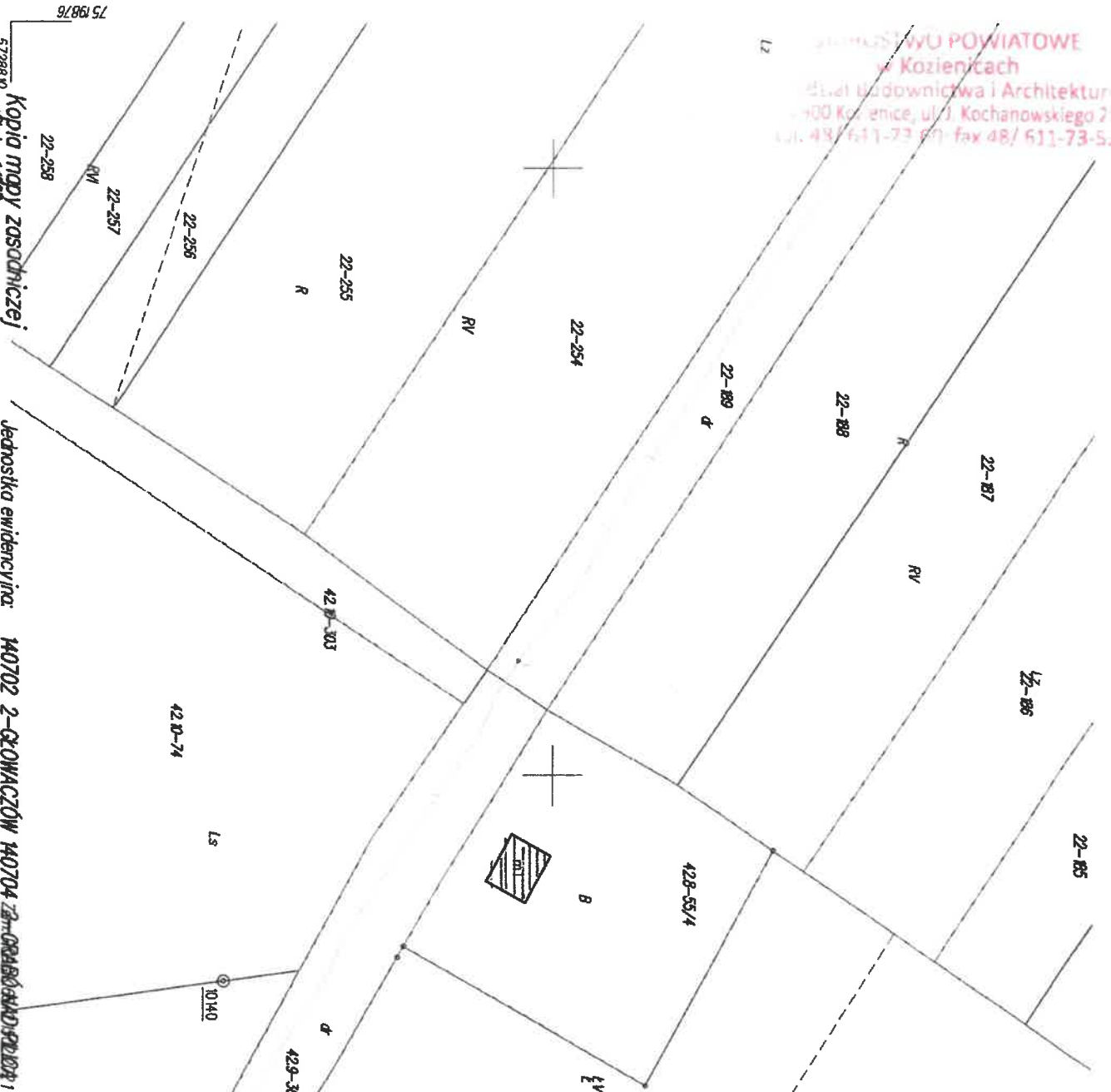
Obiekt nie jest wpisany do rejestru zabytków oraz nie jest objęty ochroną konserwatorską.

NADLEŚNICZY

18.05.2021

 Paweł Sudkowski

.....
Data oraz czytelny podpis inwestora lub osoby upoważnionej do działania w jego imieniu



Kopia mapy zasadniczej

Jednostka ewidencyjna:

140702-2-GROMADZÓW 140704-ZEM-GRABÓW-KOZIENICKI

Skala 1:1000

Opis:

0042-STUDZIANKI B 0022-PAPROTYNA

Niniejsza kopia jest wydrukiem z mapy numerycznej utworzonej w wyniku konwersji mapy ortofotowej. Może nie zawierać wszystkich obiektów znajdujących się w terenie. Dane ewidencyjne przedstawione na mapie nie spełniają wymagań określonych w rozporządzeniu w sprawie ewidencji gruntów i budynków, oraz obowiązujących standardów technicznych (por. B6 Rozp. MRPB w sprawie ewidencji gruntów i budynków. Dz.U. z 2019r. poz. 393)

Nazwa organu prowadzącego państwowy zasób geodezyjny i kartograficzny		IAROSTA KOZIENICKI Biuro Inżynierii i Architektury ul. J. Kochanowskiego 2, Koziencice	
Identyfikator ewidencyjny materiału zasobu		P. 1407. 2014. 2	
Nazwa materiału zasobu		mapa zasadnicza	
Data wykonania kopii materiału zasobu		2014	
Imię, nazwisko i podpis osoby reprezentującej organ		[Signature]	

Usytuowanie budynku na działce

Stan na: 17-05-2021
Skala 1:500

STAROSTWO POWIATOWE
w Koźienicach
Wydział Budownictwa i Architektury
26-900 Koźienice, ul. J. Kochanowskiego 2/
tel: 48/ 611-73-60, fax 48/ 611-73-5-

55/5

55/4

34 m

18 m

110/27/45

7 m

16 m

74

0 10 20 m

Legenda

działki ewidencyjne

□ Działki ewidencyjne

budynki

▨ Budynki



Dyrektor Regionalnej Dyrekcji Lasów Państwowych w Radomiu

WYDZIAŁ BUDOWNICTWA I ARCHITEKTURY
w Koźlenicach
26-600 Koźlenice, ul. J. Kochanowskiego 28
tel. 48 48 385 60 00 / 611-73-59

Radom, dnia 21 stycznia 2016r.

DO.1100.53.2016

NR
21.01.2016r.
[Signature]

Pan

mgr inż. Paweł Sułkowski

Z dniem 21 stycznia 2016 roku powołuję Pana – za Jego zgodą – na stanowisko

Nadleśniczego Nadleśnictwa Dobieszyn


Wynagrodzenie zostanie ustalone odrębnym pismem.

Podstawa prawna: art.68 Kodeksu Pracy i w związku z art. 34 ust.2b lit.b ustawy z dnia 28.09.1991r. o lasach (tekst jednolity: Dz.U.2015 poz. 2100).

Wyrażam zgodę:

[Signature]

DYREKTOR
[Signature]



Otrzymują:

1. Adresat
2. Nadleśnictwo Dobieszyn
3. a/a

NADLEŚNICTWO DOBIESZYN

ul. Dobieszynska 7, Dobieszyn, Lasów Państwowych w Radomiu, ul. 25 Czerwca 68, 26-600 Radom
tel. +48 48 385 60 00, fax: +48 48 385 60 01, e-mail: rdip.radom@radom.lasy.gov.pl

26-804 Stronie
tel./fax 048 61-95-139; 61-95-379
NIP 798-000-52-27 REGON 670080773

ZA ZGODNOŚĆ
Z ORYGINAŁEM

19.05.2014

www.lasy.gov.pl

DYREKTOR
[Signature]
Pawel Sulkowski

Dobieszyn, dnia 17.05.2021r

Paweł Sutkowski

(imię i nazwisko właściciela obiektu)

Dobieszyn 7

(dokładny adres do korespondencji)

26-804 Dobieszyn

ZGODA WŁAŚCICIELA OBIEKTU NA JEGO ROZBIÓRKĘ

Na podstawie art. 33 pkt. 4 ust 1 ustawy z dnia 7 lipca 1994r. – Prawo Budowlane.

jako właściciel obiektu - Budynek mieszkalny Pagnonie 2?
/podać nazwę/
położonego w gminie Włoszczowa na działce/działkach nr 55/4
w miejscowości Pagnonie przy ulicy.....

WYRAŻAM ZGODĘ na jego rozbiórkę.

NADLEŚNICZY

Paweł Sutkowski
(czyt./ln/ podpis)

Opis techniczny

Wykonania rozbiórki obiektów zlokalizowanych w miejscowości Paprotnia nr 2 gm. Głowaczów nr działki 55/4.

Roboty rozbiórkowe należy wykonywać w sposób zgodny z przepisami BHP dla tego typu robót oraz w sposób niestwarzający zagrożenia dla osób trzecich. Cykle robót są następujące:

1. Odłączenie obiektu od wszelkiego rodzaju instalacji.
2. Zdemontowanie istniejącego pokrycia z płyt azbestowo-cementowych. Prace te należy wykonać zgodnie z obowiązującym Rozporządzeniem MGPIPS z 02.04.2004 r. (Dz. U. Nr 71, poz. 649 ze zm.).
3. Przy użyciu ciężkiego sprzętu (koparka, ładowarka) zburzyć obiekt, posegregować wyburzone materiały pod względem uciążliwości dla środowiska.
4. Posegregowane odpady z rozbiórki zutylizować zgodnie z przepisami.
5. Teren po obiekcie należy uporządkować.
6. Roboty winne być wykonywane przez i pod nadzorem uprawnionych pracowników.



.....
.....
.....

Nr GT.VI-8386/82/77

STWIERDZENIE PRZYGOTOWANIA ZAWODOWEGO

do pełnienia samodzielnych funkcji technicznych w budownictwie

Na podstawie § 5 ust. 1 i § 13 ust. 1 rozporządzenia Ministra Gospodarki Terenowej i Ochrony Środowiska z dnia 20 lutego 1975 r. w sprawie samodzielnych funkcji technicznych w budownictwie (Dz. U. Nr B, poz. 46) § 5 ust. 1, § 13 ust. 1 pkt 2 i § 7, § 6 ust. 1 i 3.

stwierdza się, że:

OBYWATEL RUDAWSKI WALDEMAR JÓZEF

Inżynier

(wymienić tytuł zawodowy)

urodzony dnia

posiada przygotowanie zawodowe, upoważniające do wykonywania samodzielnej funkcji

kierownika budowy i robót w specjalności konstrukcyjno-budowlanej

OBYWATEL RUDAWSKI WALDEMAR

jest upoważniony do:

do kierowania, nadzorowania i kontrolowania budowy i robót, kierowania i kontrolowania wytwarzania konstrukcyjnych elementów budowlanych oraz ocenia-
nia i badania stanu technicznego w zakresie wszelkich budynków oraz innych
budowli z wyłączeniem linii, węzłów i stacji kolejowych, dróg oraz lotnisko-
wych dróg startowych i manipulacyjnych, mostów, budowli hydrotechnicznych
i wodnomelioracyjnych,


do sporządzania w budownictwie osób fizycznych projektów w zakresie rozwią-
zań konstrukcyjno-budowlanych wszelkich budynków i budowli,

Otrzymuje:
do sporządzania w budownictwie osób fizycznych projektów w zakresie rozwią-
zań architektonicznych:

- a/ budynków inwentarskich i gospodarczych, adaptacji projektów typowych
i powtarzalnych innych budynków oraz sporządzania planów zagospodarowa-
nia działki związanych z realizacją tych budynków,
- b/ budowli nie będących budynkami.

Otrzymuje:

Ob. Rudawski Waldemar Józef





® P O L S K A
I Z B A
I N Ż Y N I E R Ó W
B U D O W N I C T W A

Urząd Powiatowy
w Koźlenicach
Wydział Budownictwa i Architektury
25-900 Koźlenice, ul. J. Kochanowskiego 2
tel: 48/ 611-73-80 fax 48/ 611-73-5

Zaświadczenie

o numerze weryfikacyjnym:

MAZ-HWA-6KH-Z1Q *

Pan **WALDEMAR RUDAWSKI** o numerze ewidencyjnym **MAZ/BO/1565/02**

adres zamieszkania

1

jest członkiem Mazowieckiej Okręgowej Izby Inżynierów Budownictwa i posiada wymagane ubezpieczenie od odpowiedzialności cywilnej.

Niniejsze zaświadczenie jest ważne od 2021-01-01 do 2021-12-31.

Zaświadczenie zostało wygenerowane elektronicznie i opatrzone bezpiecznym podpisem elektronicznym weryfikowanym przy pomocy ważnego kwalifikowanego certyfikatu w dniu 2020-12-09 roku przez:

Roman Lulis, Przewodniczący Rady Mazowieckiej Okręgowej Izby Inżynierów Budownictwa.

(Zgodnie art. 5 ust 2 ustawy z dnia 18 września 2001 r. o podpisie elektronicznym (Dz. U. 2001 Nr 130 poz. 1450) dane w postaci elektronicznej opatrzone bezpiecznym podpisem elektronicznym weryfikowanym przy pomocy ważnego kwalifikowanego certyfikatu są równoważne pod względem skutków prawnych dokumentom opatrzonym podpisami własnoręcznymi.)

* Weryfikację poprawności danych w niniejszym zaświadczeniu można sprawdzić za pomocą numeru weryfikacyjnego zaświadczenia na stronie Polskiej Izby Inżynierów Budownictwa www.piib.org.pl lub kontaktując się z biurem właściwej Okręgowej Izby Inżynierów Budownictwa.

