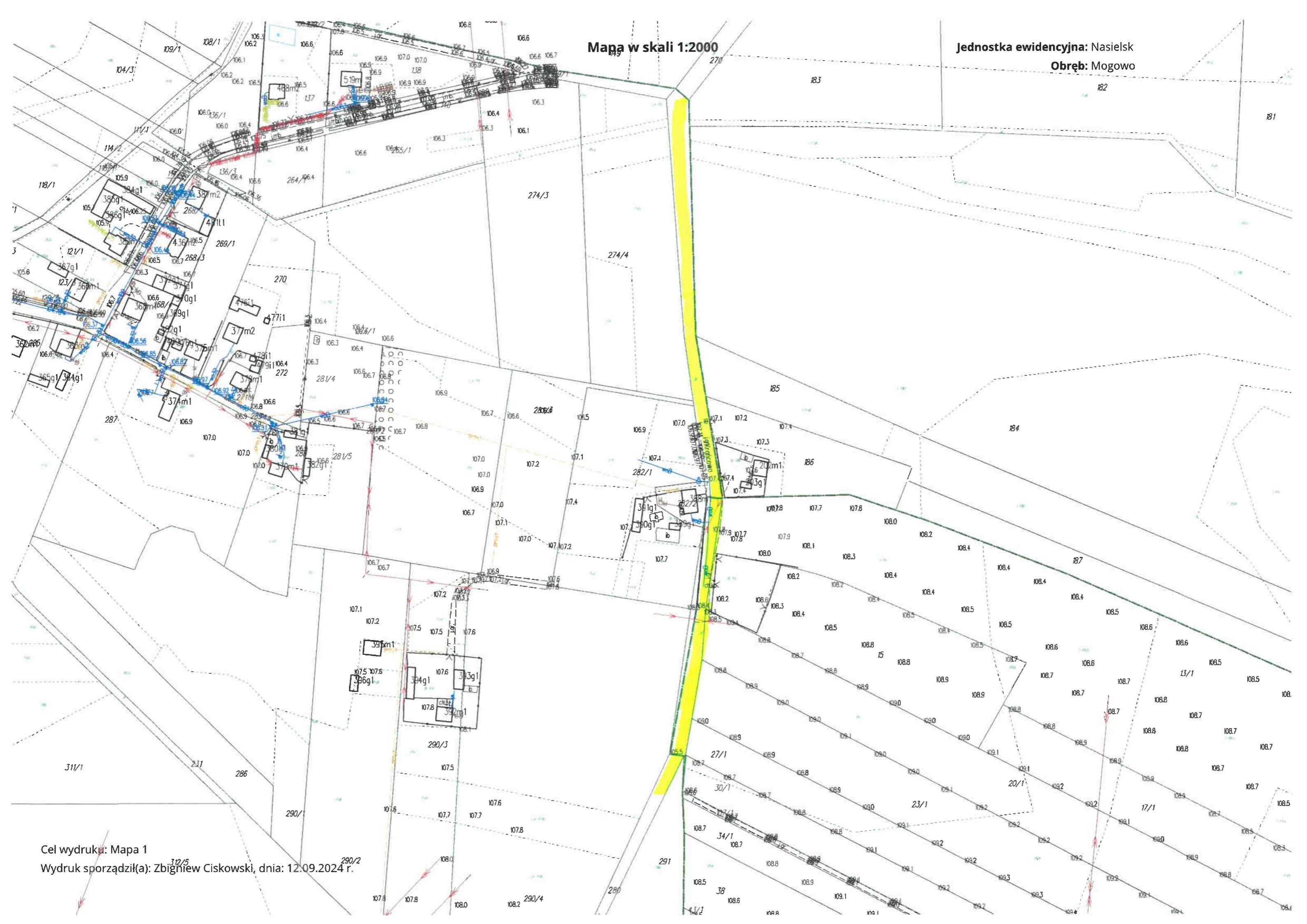


Mapa w skali 1:2000

Jednostka ewidencyjna: Nasielsk

Obręb: Mogowo

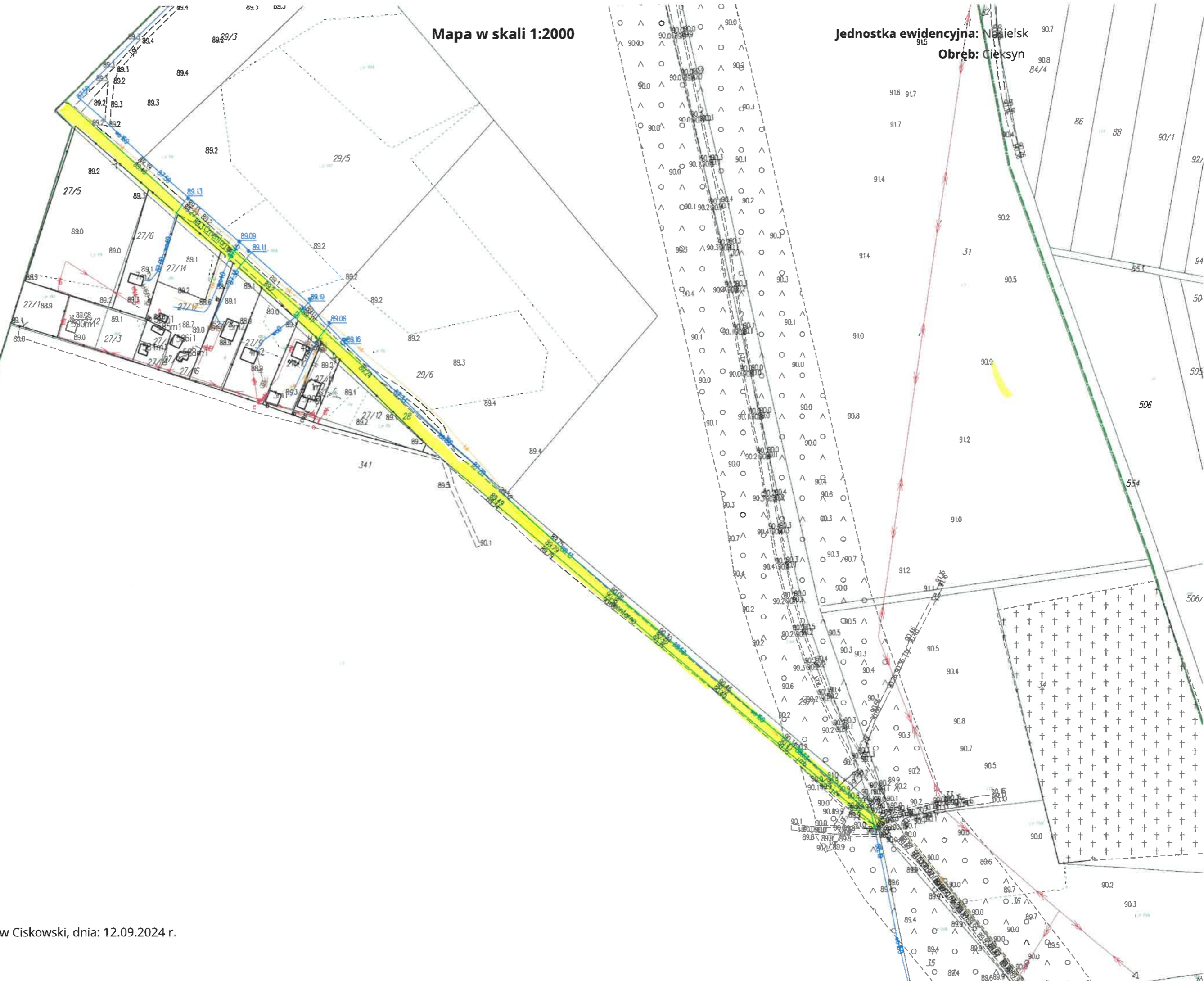


Cel wydruku: Mapa 1

Wydruk sporządził(a): Zbigniew Ciskowski, dnia: 12.09.2024 r.

Mapa w skali 1:2000

Jednostka ewidencyjna: Nasielsk
Obręb: Ciekosyn

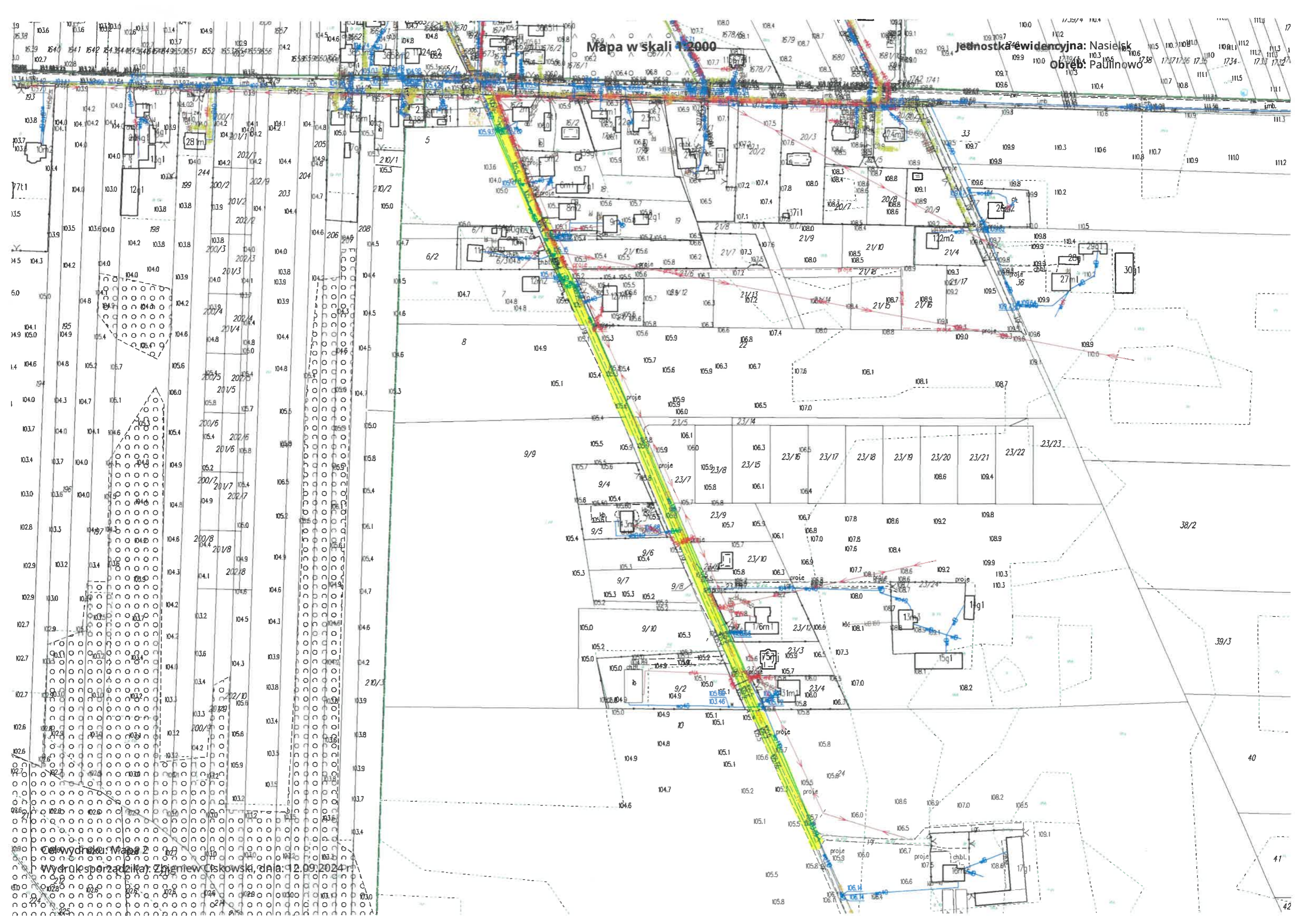


342

Cel wydruku: Mapa 3
Wydruk sporządził(a): Zbigniew Ciskowski, dnia: 12.09.2024 r.

Mapa w skali 1:2000

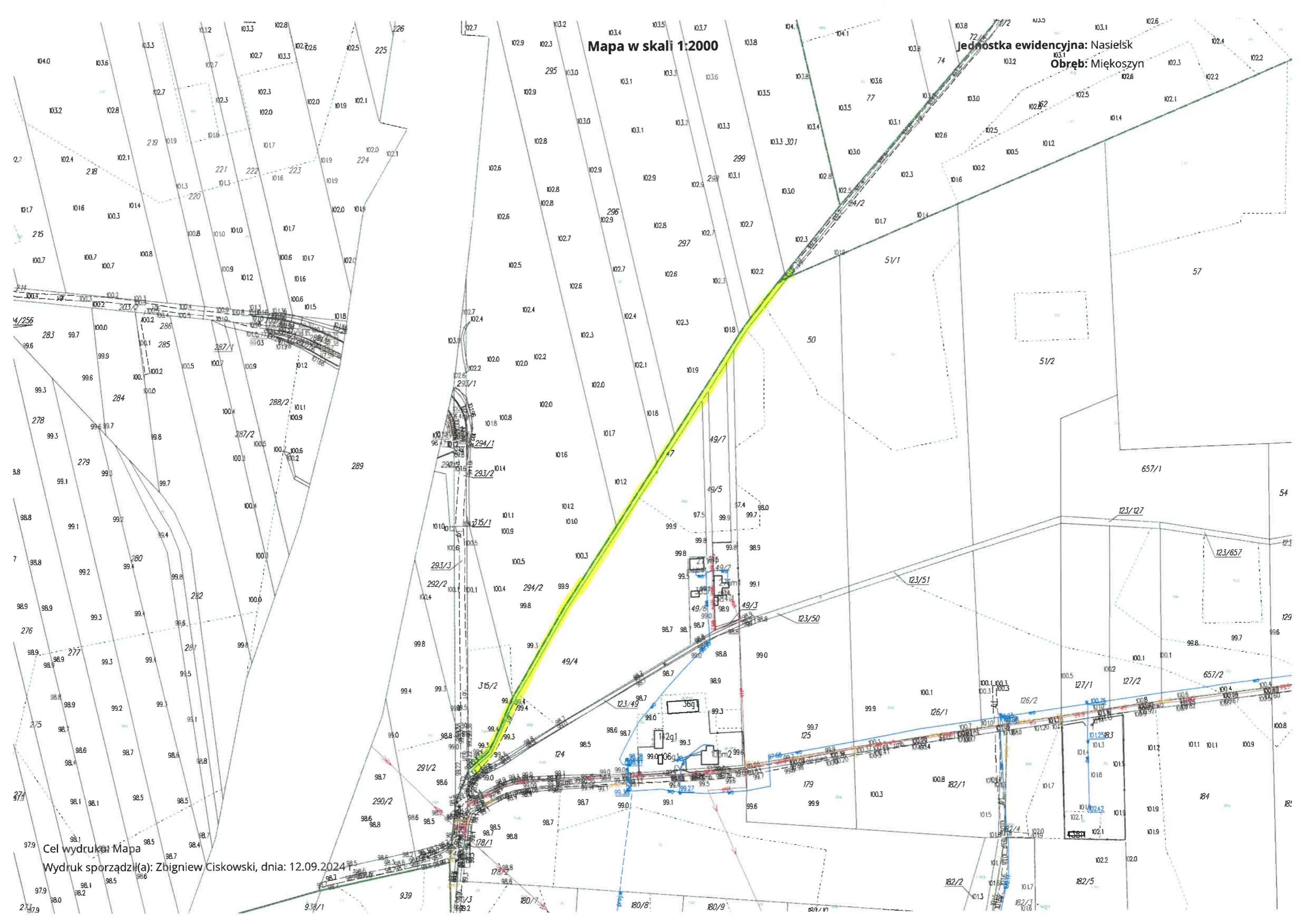
Jednostka ewidencyjna: Nasielsk
obwód: Paulinowo

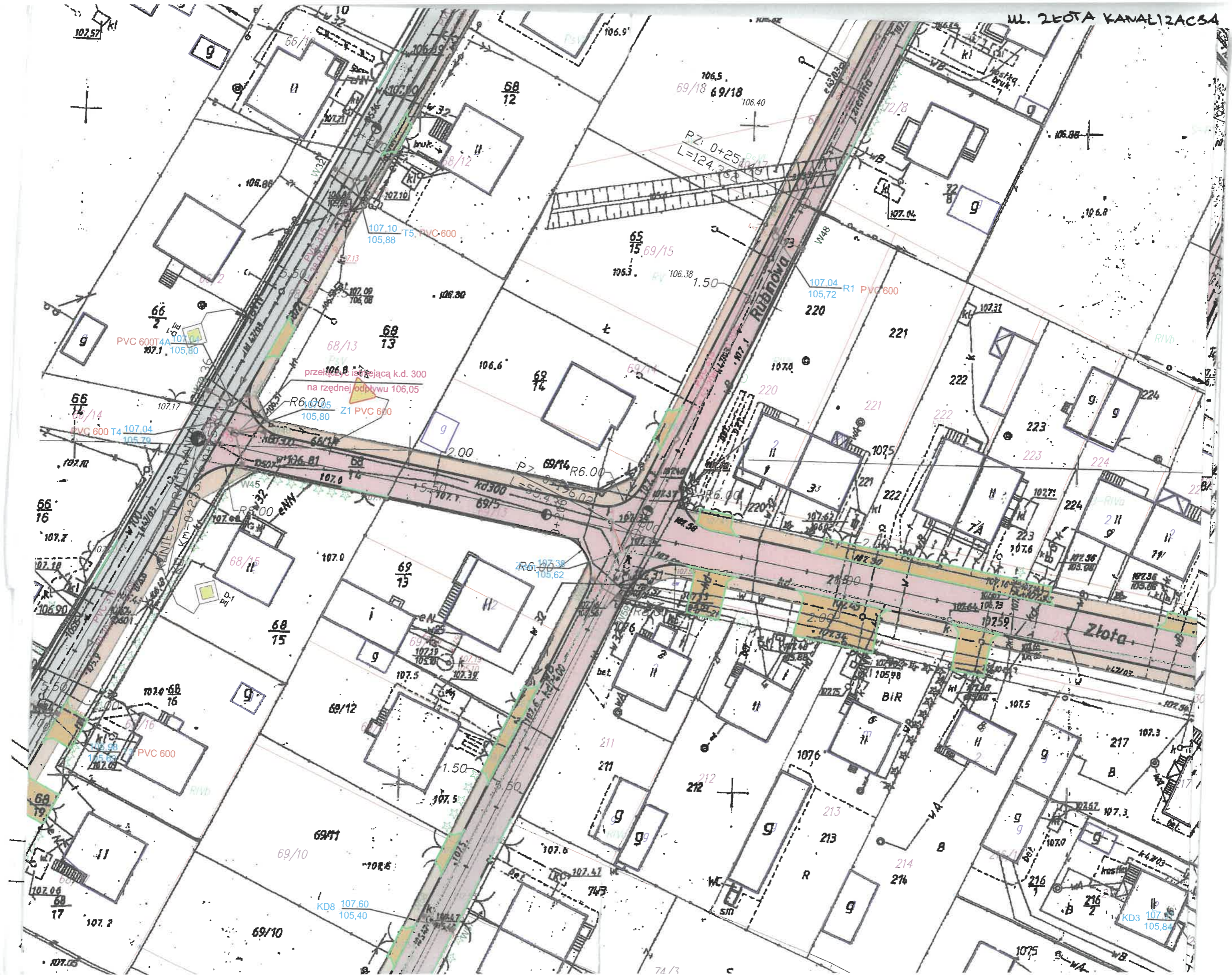


Cel wydziału: Mapa 2
Wydruk sporządził: Zbigniew Ciskowski, data: 12.09.2024r

Mapa w skali 1:2000

Jednostka ewidencyjna: Nasielsk
Obręb: Miękoszyn





107.57

68/12

106.5
69/18 69/18
106.40

PZ: 0+25
L=124.26

107.10
105.88
T5 PVC 600

65/15 69/15
106.3
106.38
1.50

107.04
105.72
R1 PVC 600
220

66/2
PVC 600 T4
107.1
105.80

68/13 68/13
przebieg istniejąca k.d. 300
na rzędnej odpływu 106.05
R6.00
105.80
Z1 PVC 600

66/14 66/14
PVC 600 T4
107.04
105.79

107.17
107.0
R6.00
105.80

69/14 69/14
R6.00
107.1
105.43

66/16 66/16
107.7
107.18

68/15 68/15
107.0
107.04

69/15 69/15
R6.00
107.38
105.62

220
107.50
107.30
2.00

68/16 68/16
107.0
107.04

PVC 600

69/12 69/12
107.5
107.39

211
211
107.5

1076
213
213

68/17 68/17
107.0
107.2

69/11 69/11
107.6
107.6

107.0
107.47
74/3

212
212
107.5

214
214
107.5

107.05
68/17 68/17
107.2

69/10 69/10
107.60
105.40
KD8

107.5
107.3
107.3
105.84
KD3

